




SN3613・SN3614 プラン検出状況(北→南)



SD3566 (SN3614) 土層断面㊸G(北東→南西)



SD3566 (SN3614) 土層断面㊸F(北東→南西)



SD3567 (SN3614) 土層断面㊸G(北東→南西)



SD3567 (SN3614) 土層断面㊸F(北東→南西)



SN3613・SN3614 空中写真(北西が上)



SD3568 (SN3614) 土層断面㊦(北東→南西)



SD3568 (SN3614) 土層断面㊧(北東→南西)



SD3568 (SN3614) 土層断面㊦(北東→南西)



SD3569 (SN3614) 土層断面㊨(北東→南西)



SN3613・SN3614 完掘状況(北西→南東)



SD3569 (SN3614) 土層断面⑩I(北東→南西)




SD3569 (SN3614) 土層断面⑩G(北東→南西)



SD3569 (SN3614) 土層断面⑩F(北東→南西)



SD3589 (SN3614) 土層断面⑩H(北東→南西)



SN3613・SN3614 完掘状況(北東→南西)



SD3589 (SN3614) 土層断面㊸I (北東→南西)



SD3589 (SN3614) 土層断面㊸G (北東→南西)



SD3589 (SN3614)・SD3578 土層断面㊸A (北東→南西)




SD3589 (SN3614) 土層断面㊸F (北東→南西)



SD3575 (SN3614) 土層断面①I (北東→南西)



SD3575 (SN3614)・SD3587 土層断面①D (北東→南西)



SD3575 (SN3614) 土層断面①G (南東→北西)



SD3575 (SN3614) 土層断面①F (北東→南西)



SD3576 (SN3614) 土層断面①I (北東→南西)




SD3576 (SN3614) 土層断面①F (北東→南西)




SD3586 (SN3613) 土層断面①A (南東→北西)




SD3587 (SN3613) 土層断面①A (南東→北西)



SD3574 (SN3613) 土層断面㊸A (南東→北西)



SD3577 (SN3613) 土層断面㊸C (南東→北西)



SD3577 (SN3613) 土層断面㊸A (南東→北西)



SD3578 (SN3613) 土層断面㊸A (南東→北西)



SD3579 (SN3613) 土層断面㊸A (南東→北西)



SD3580 (SN3613) 土層断面㊸A (南東→北西)



SD3581 (SN3613) 土層断面㊸A (南東→北西)



SD3567 (SN3614) 土層断面㊸G 植物珪酸体・花粉サンプル(No.12~14)採取状況(南東→北西)



SN3612 空中写真(北西が上)



SN3612 土層断面㊸B(北西→南東)



SN3612 土層断面㊸B(北西→南東)



SN3612 土層断面㊸B(北西→南東)



SD498 (SN3612) 土層断面㊸B(北西→南東)




SN3612 完掘状況 (南西→北東)




SD478・SD479・SD480・SD481・SD482 (SN3612) 土層断面㊸A (北→南)




SD440 (SN3612) 完掘状況 (東→西)



SD440 (SN3612) 土層断面㊸D (東→西)



SD440 (SN3612) 土層断面㊸C (東→西)



SA3667・SA3668・SA3681 完掘状況(北東→南西)



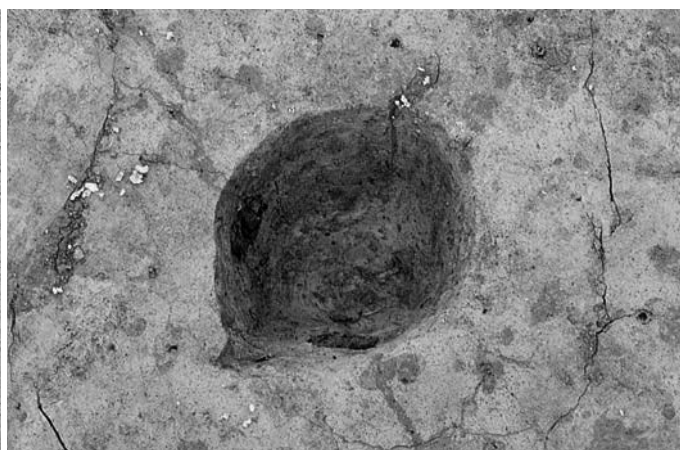
Pit2917 (SA3667) 土層断面(南西→北東)




Pit2917 (SA3667) 完掘状況(南西→北東)



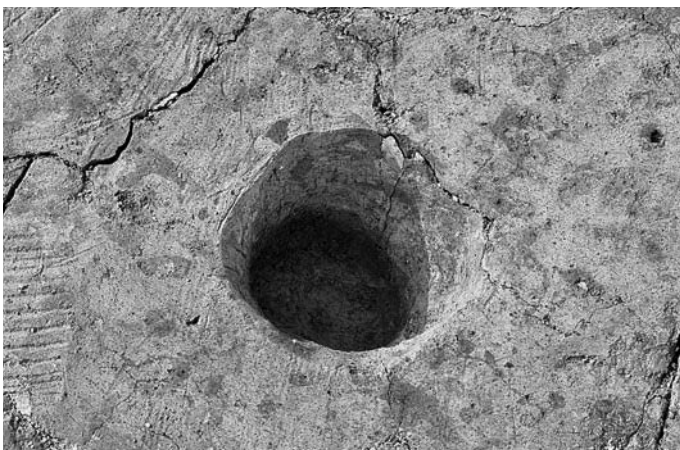
Pit2918 (SA3667) 土層断面(南東→北西)




Pit2918 (SA3667) 完掘状況(南東→北西)



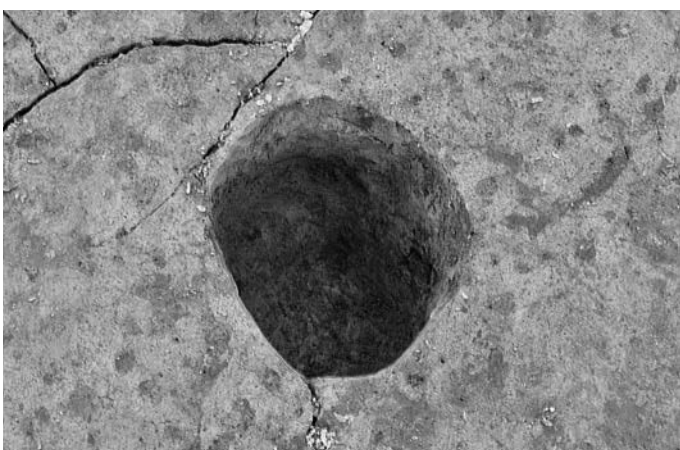
Pit2900 (SA3667) 土層断面 (南東→北西)



Pit2900 (SA3667) 完掘状況 (南東→北西)




Pit2911 (SA3667) 土層断面 (南東→北西)



Pit2911 (SA3667) 完掘状況 (南東→北西)



Pit2913 (SA3667) 土層断面 (南東→北西)




Pit2913 (SA3667) 完掘状況 (南東→北西)



Pit2963 (SA3667) 土層断面 (南東→北西)



Pit2963 (SA3667) 完掘状況 (南東→北西)



Pit2916 (SA3668) 土層断面 (南東→北西)



Pit2916 (SA3668) 完掘状況 (南東→北西)



Pit2919 (SA3668) 土層断面 (南東→北西)



Pit2919 (SA3668) 完掘状況 (南東→北西)




Pit2906 (SA3668) 土層断面 (南東→北西)



Pit2906 (SA3668) 完掘状況 (南東→北西)



Pit2907 (SA3668) 土層断面Ⓐ (北東→南西)



Pit2907 (SA3668) 完掘状況 (北東→南西)



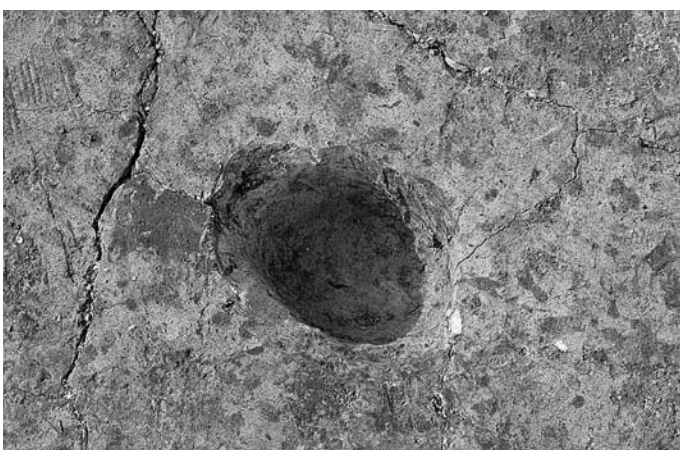
Pit2921・Pit2959 (SA3668) 土層断面(南東→北西)



Pit2959 (SA3668) 完掘状況(南東→北西)



Pit2898 (SA3668) 土層断面(南東→北西)



Pit2898 (SA3668) 完掘状況(南東→北西)



Pit2901 (SA3668) 土層断面(南東→北西)



Pit2966・Pit2901 (SA3668) 完掘状況(南東→北西)




Pit2912 (SA3668) 土層断面(南東→北西)



Pit2912 (SA3668) 完掘状況(南東→北西)



Pit2914 (SA3668) 土層断面 (南東→北西)



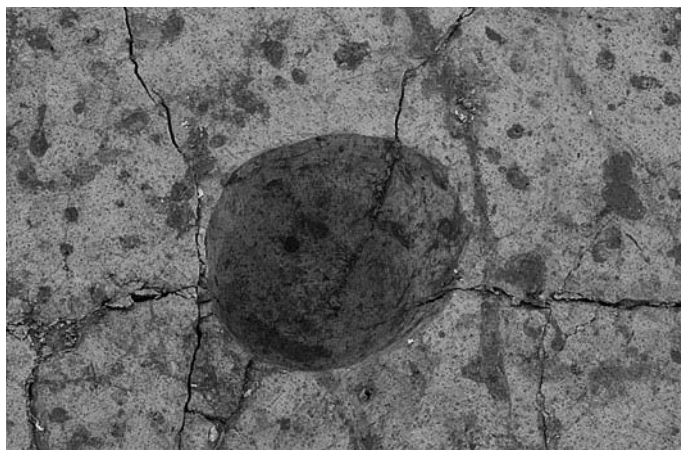
Pit2914 (SA3668) 完掘状況 (南東→北西)



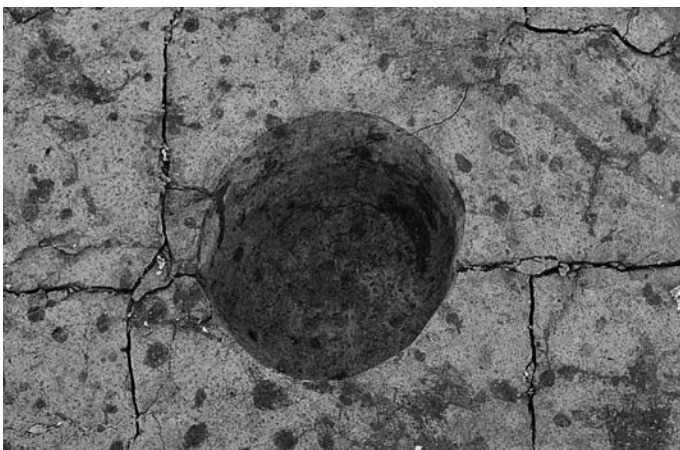
SA3667・SA3668・SA3681 完掘状況 (西→東)



SA3681 完掘状況 (北東→南西)




Pit2791 (SA3681) 完掘状況 (南東→北西)




Pit2792 (SA3681) 完掘状況 (南東→北西)




Pit2793 (SA3681) 完掘状況 (南東→北西)



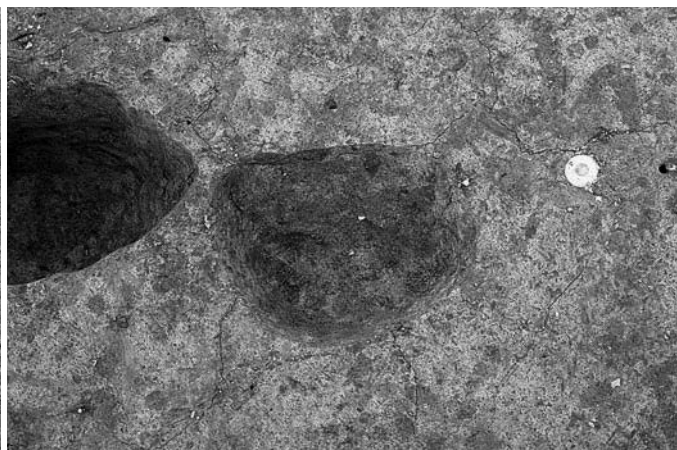
Pit2795 (SA3681) 完掘状況 (南東→北西)



SA3685・SA3686・SA3687・SA3700 完掘状況(北西→南東)



Pit2857 (SA3687) 土層断面(南→北)




Pit2857 (SA3687) 完掘状況(南→北)



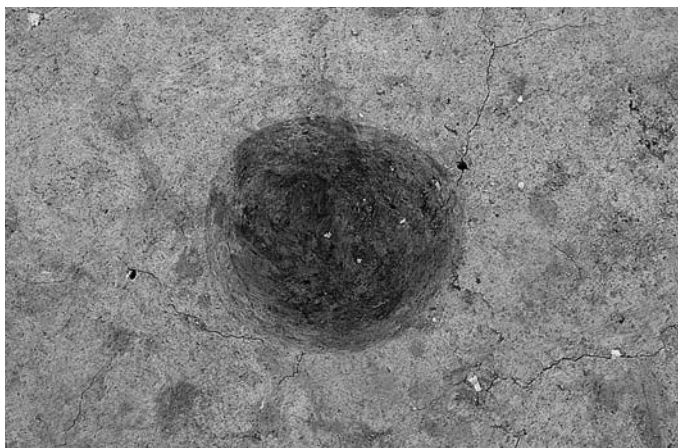
Pit2506 (SA3687) 土層断面(南→北)



Pit2506 (SA3687) 完掘状況(南→北)




Pit2504 (SA3687) 土層断面(南→北)



Pit2504 (SA3687) 完掘状況(南→北)




Pit2496 (SA3687) 土層断面(南東→北西)



Pit2496 (SA3687) 完掘状況(東→西)



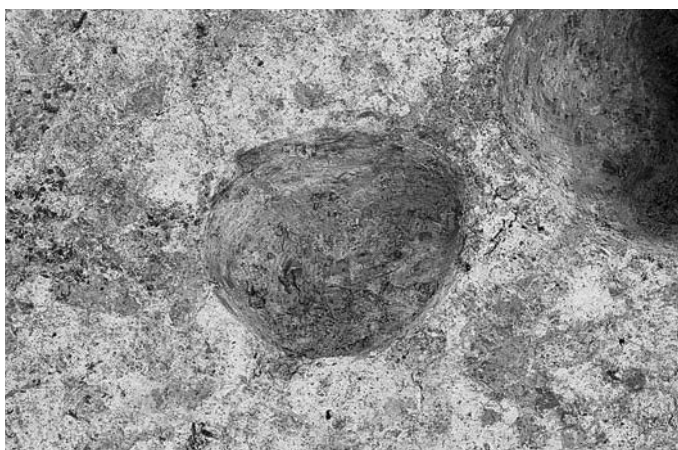
Pit2391 (SA3687) 土層断面(南東→北西)




Pit2391 (SA3687) 完掘状況(南東→北西)




Pit2392 (SA3687) 土層断面(南→北)



Pit2392 (SA3687) 完掘状況(南→北)



Pit2191 (SA3687) 土層断面(北→南)



Pit2191 (SA3687) 完掘状況(北→南)




Pit2512 (SA3687) 土層断面(南東→北西)




Pit2512 (SA3687) 完掘状況(東→西)



Pit2192・Pit2193 (SA3687) 完掘状況(東→西)




Pit2850 (SA3686) 土層断面(東→西)



Pit2850 (SA3686) 完掘状況(東→西)



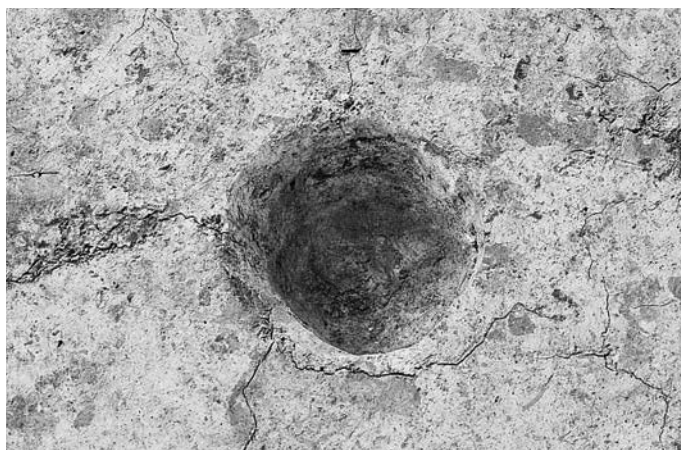
Pit2845 (SA3686) 土層断面(北東→南西)




Pit2845 (SA3686) 完掘状況 (北東→南西)



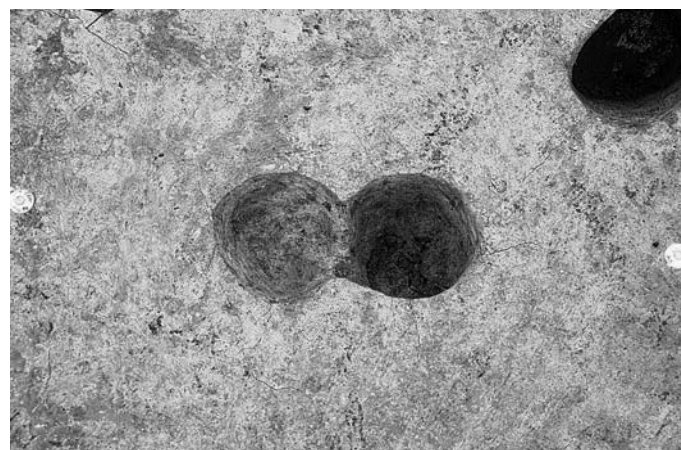
Pit2389 (SA3686) 土層断面 (北東→南西)



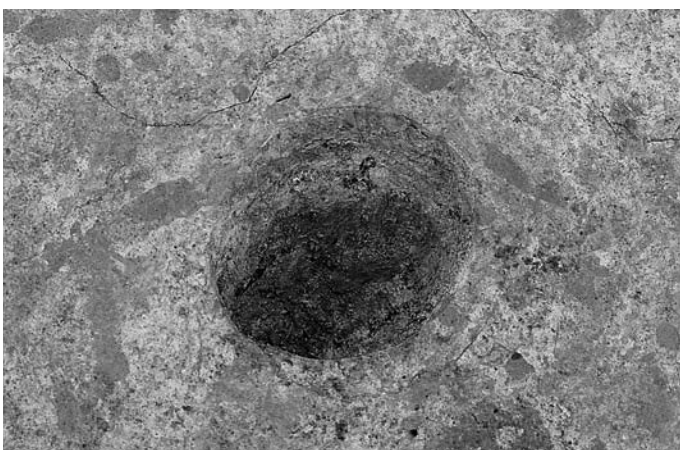
Pit2389 (SA3686) 完掘状況 (北東→南西)



Pit2695・Pit2694 (SA3686) 土層断面Ⓐ (東→西)



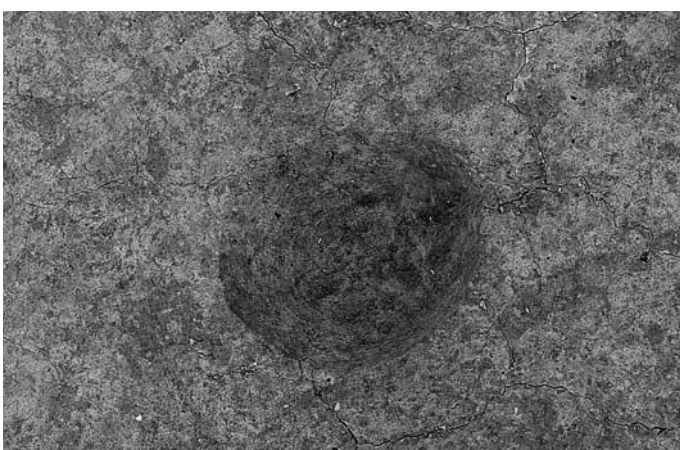
Pit2695・Pit2694 (SA3686) 完掘状況 (南東→北西)



Pit2197 (SA3686) 完掘状況 (南→北)



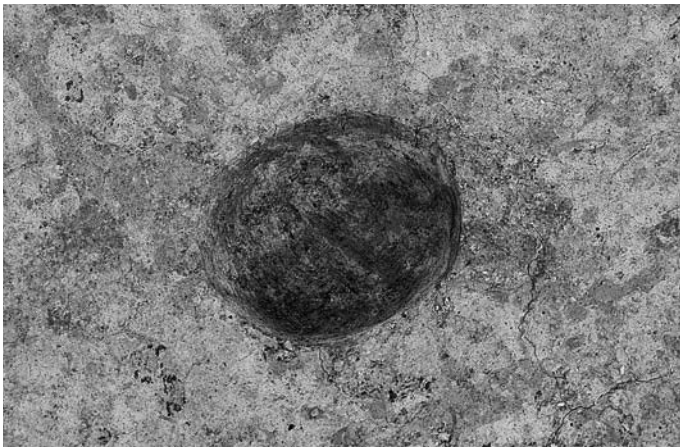
Pit2851 (SA3685) 土層断面 (南→北)



Pit2851 (SA3685) 完掘状況 (南→北)



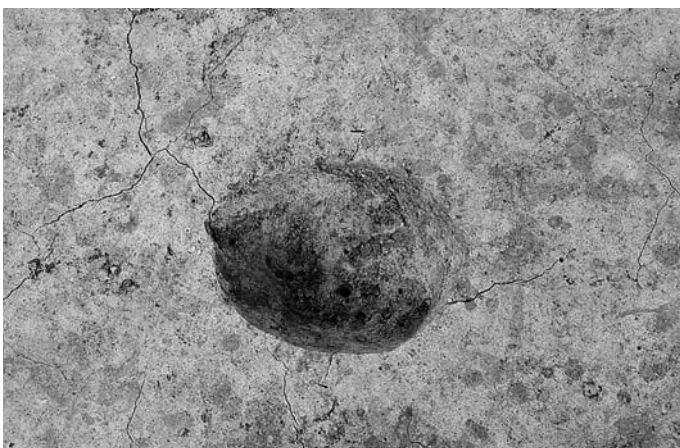
Pit2387 (SA3685) 土層断面 (南東→北西)




Pit2387 (SA3685) 完掘状況 (南→北)




Pit2384 (SA3685) 土層断面 (南東→北西)



Pit2384 (SA3685) 完掘状況 (南東→北西)



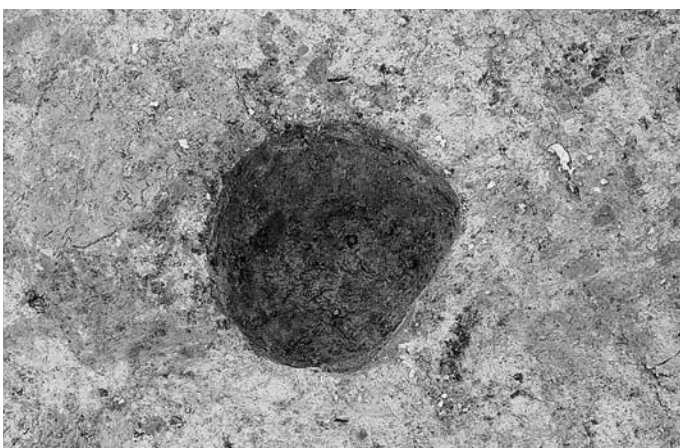
Pit2692・Pit2691 (SA3685) 土層断面Ⓐ (南→北)



Pit2692・Pit2691 (SA3685) 完掘状況 (南→北)



Pit2095 (SA3700) 土層断面 (南→北)



Pit2095 (SA3700) 完掘状況 (南→北)



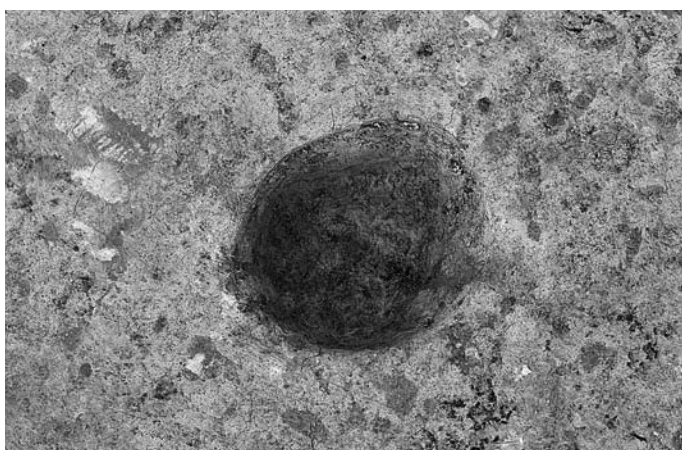
Pit2100 (SA3700) 土層断面(南→北)



Pit2100 (SA3700) 完掘状況(南→北)



Pit1907 (SA3700) 土層断面(南→北)



Pit1907 (SA3700) 完掘状況(南西→北東)



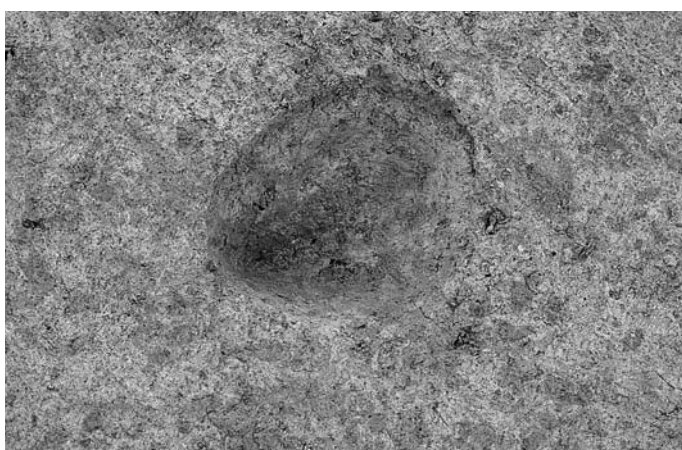
Pit1908 (SA3700) 土層断面(東→西)



Pit1908 (SA3700) 完掘状況(東→西)



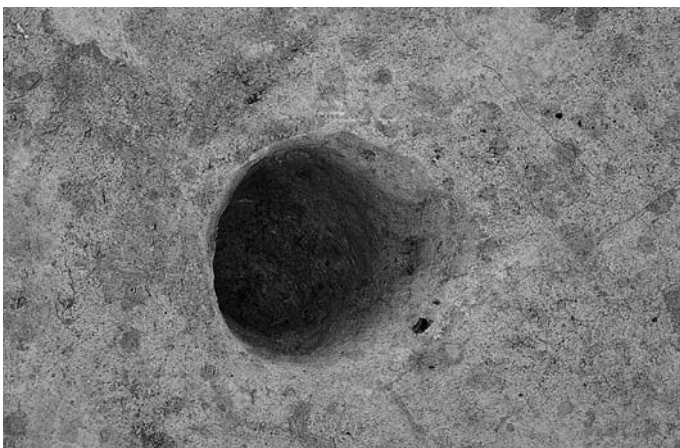
Pit2688 (SA3700) 土層断面(東→西)



Pit2688 (SA3700) 完掘状況(南東→北西)



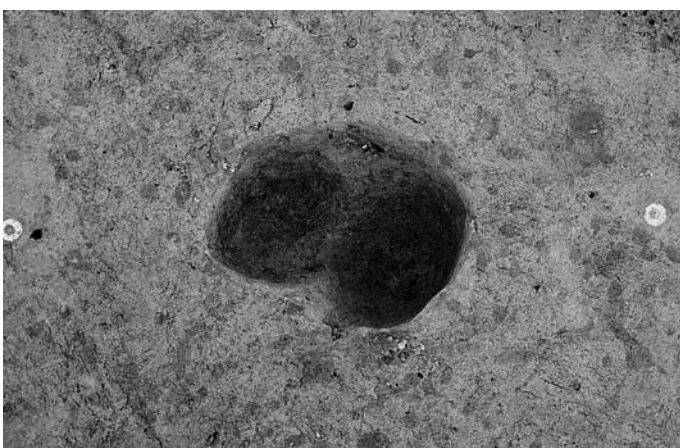
Pit3002 (SA3679) 土層断面(東→西)



Pit3002 (SA3679) 完掘状況(東→西)



Pit3091 (SA3679)・Pit3169 土層断面㊸A(南→北)




Pit3091 (SA3679)・Pit3169 完掘状況(南→北)



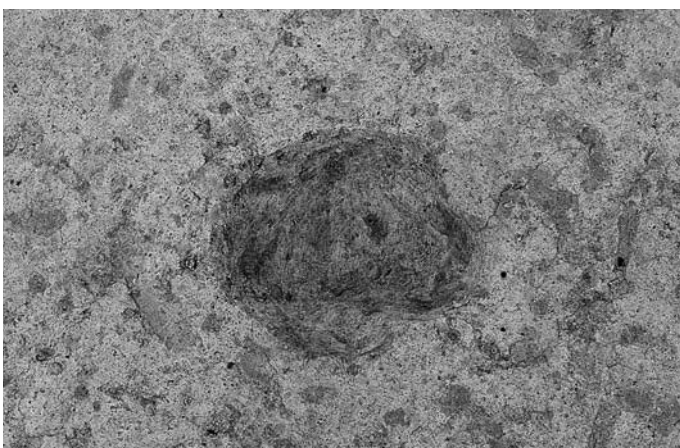
Pit2167 (SA3679) 土層断面(北東→南西)



Pit2167 (SA3679) 完掘状況(北東→南西)



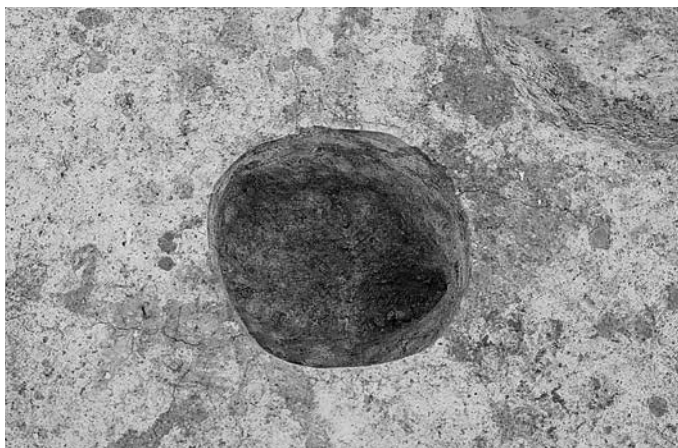
Pit2159 (SA3679) 土層断面(北東→南西)




Pit2159 (SA3679) 完掘状況(東→西)




Pit2165 (SA3679) 土層断面(南→北)



Pit2165 (SA3679) 完掘状況(南→北)



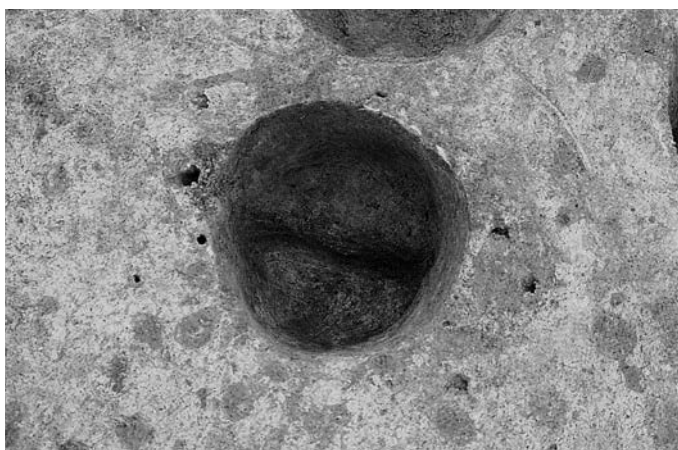
Pit1655 (SA3694) 土層断面(北東→南西)



Pit1655 (SA3694) 完掘状況(北東→南西)




Pit1652 (SA3694) 土層断面(南東→北西)




Pit1652 (SA3694) 完掘状況(南東→北西)



Pit1629 (SA3694) 土層断面(北西→南東)



Pit1629 (SA3694) 完掘状況(北西→南東)



Pit1558 (SA3694) 土層断面 (南東→北西)



Pit1558 (SA3694) 完掘状況 (南東→北西)



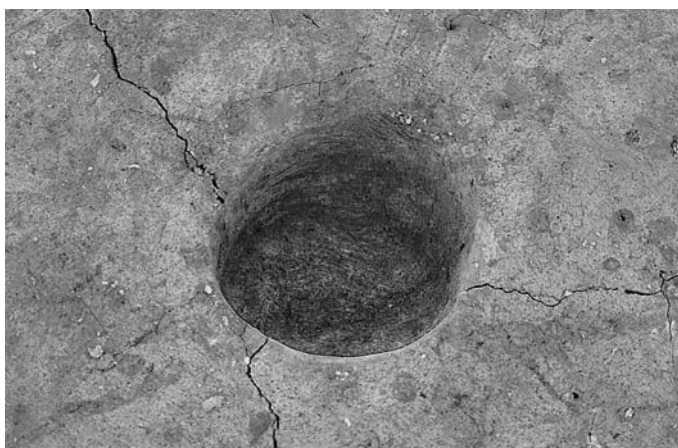
Pit1560 (SA3694) 土層断面 (南東→北西)



Pit1560 (SA3694) 完掘状況 (南東→北西)



Pit1561 (SA3694) 土層断面 (南東→北西)



Pit1561 (SA3694) 完掘状況 (南東→北西)



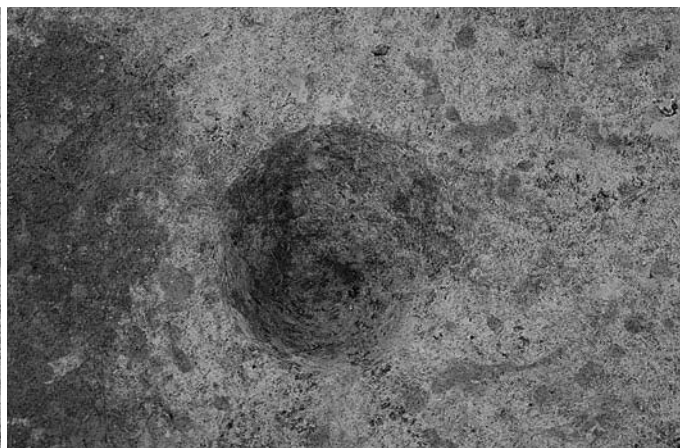
Pit3474 (SA3695) 土層断面 (北東→南西)



Pit3474 (SA3695) 完掘状況 (北東→南西)



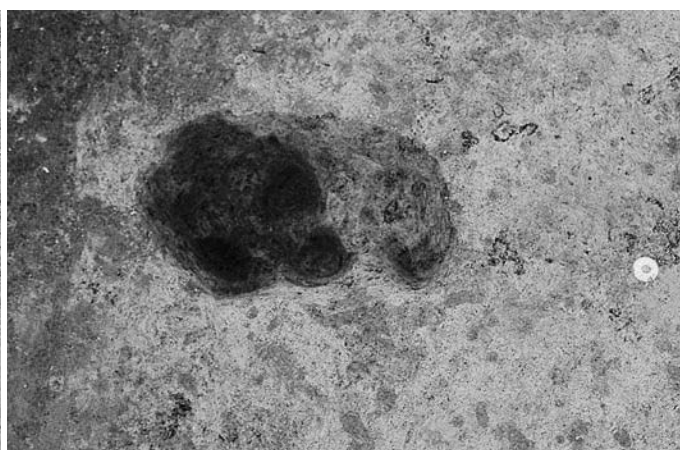
Pit1744 (SA3695) 土層断面 (北東→南西)



Pit1744 (SA3695) 完掘状況 (北東→南西)



Pit1763 (SA3695) · Pit1764 土層断面@A (北→南)



Pit1763 (SA3695) · Pit1764 完掘状況 (北→南)




Pit1899 (SA3695) 土層断面 (東→西)



Pit1899 (SA3695) 完掘状況 (南東→北西)




Pit3470 (SA3695) 土層断面 (北東→南西)



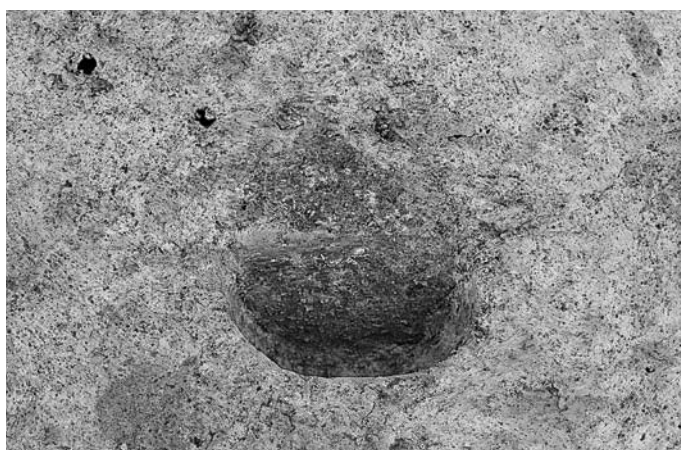
Pit3470 (SA3695) 完掘状況 (北東→南西)




Pit1615 (SA3695) 土層断面(南→北)



Pit1615 (SA3695) 完掘状況(南→北)



Pit2331 (SA3696) 土層断面(南東→北西)



Pit2331 (SA3696) 完掘状況(南→北)



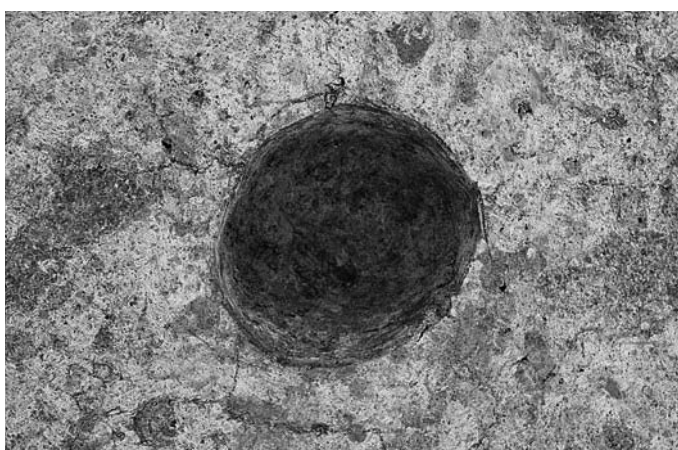
Pit2272 (SA3696) 土層断面(南東→北西)



Pit2272 (SA3696) 完掘状況(南東→北西)



Pit2268 (SA3696) 土層断面(南→北)



Pit2268 (SA3696) 完掘状況(南→北)



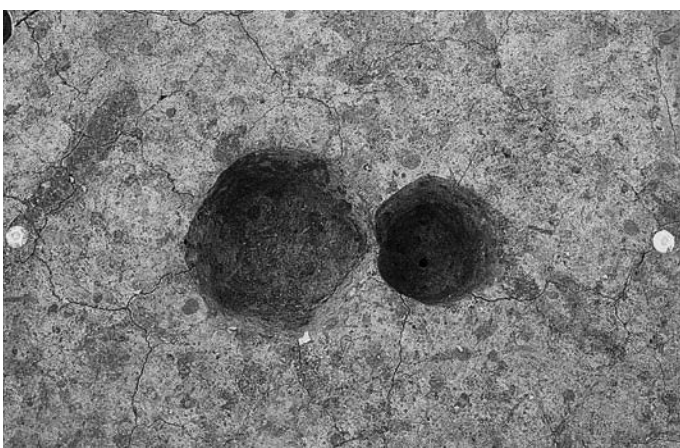
Pit2263 (SA3696) 土層断面(南東→北西)



Pit2263 (SA3696) 完掘状況(南東→北西)



Pit2257 (SA3696)・Pit2256 土層断面④A(東→西)




Pit2257 (SA3696)・Pit2256 完掘状況(東→西)




Pit2235 (SA3696) 土層断面(西→東)



Pit2235 (SA3696) 完掘状況(西→東)




Pit2643 (SA3684) 土層断面(北東→南西)



Pit2643 (SA3684) 完掘状況(北東→南西)



Pit2627 (SA3684) 土層断面 (南西→北東)



Pit2627 (SA3684) 完掘状況 (南西→北東)



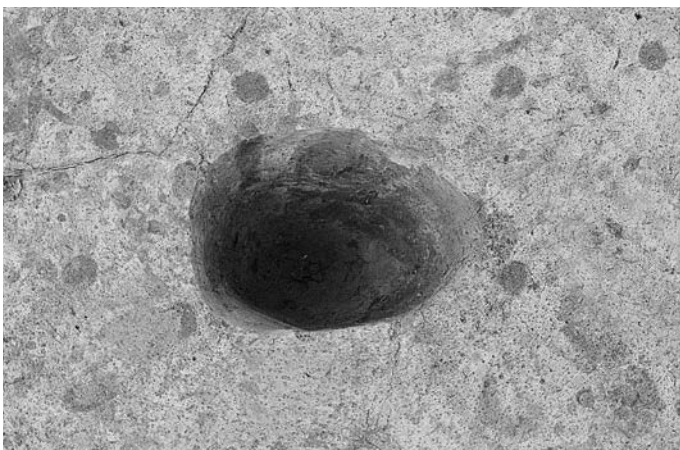
Pit2628・Pit2629 (SA3684) 土層断面 (北→南)



Pit2628・Pit2629 (SA3684) 完掘状況 (北→南)



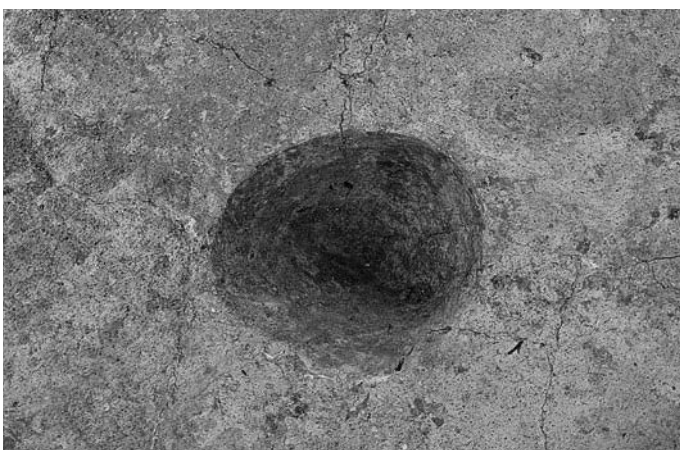
Pit2626 (SA3684) 土層断面 (南東→北西)



Pit2626 (SA3684) 完掘状況 (南東→北西)



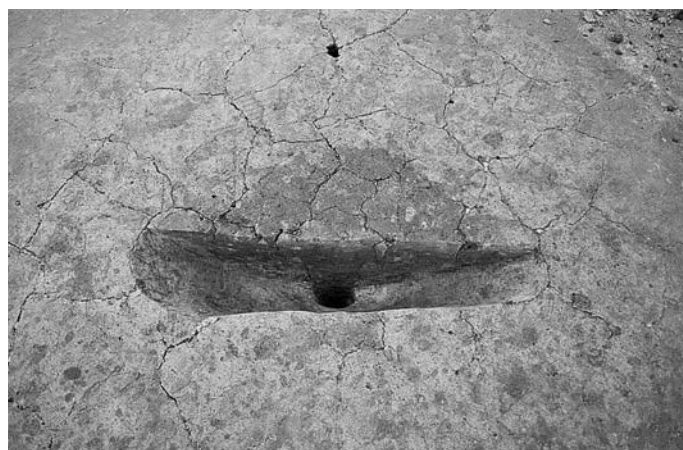
Pit2649 (SA3684) 土層断面 (南東→北西)



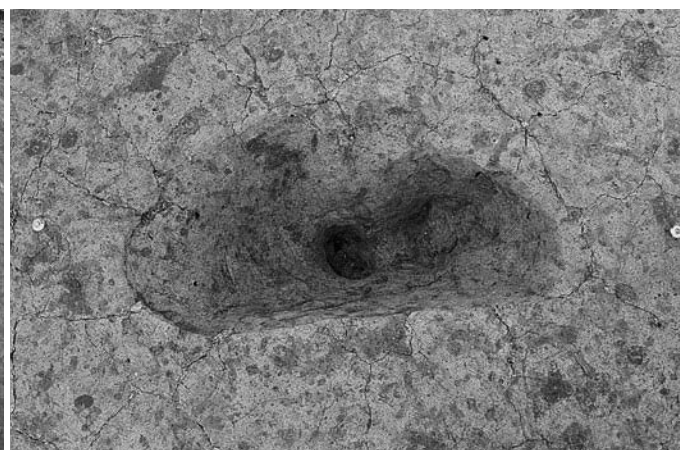
Pit2649 (SA3684) 完掘状況 (南東→北西)



SA3698・3699・3608 完掘状況(南→北)



Pit1488 (SA3608) 土層断面㊸A(東→西)



Pit1488 (SA3608) 完掘状況(東→西)



Pit1311 (SA3608) 土層断面㊸B(東→西)



Pit1311 (SA3608) 完掘状況(東→西)



Pit1278 (SA3608) · Pit1277 土層断面㊦C (南東→北西)



Pit1278 (SA3608) 完掘状況 (南東→北西)




Pit1274 (SA3608) 土層断面㊦D (南東→北西)




Pit1274 (SA3608) 完掘状況 (南東→北西)



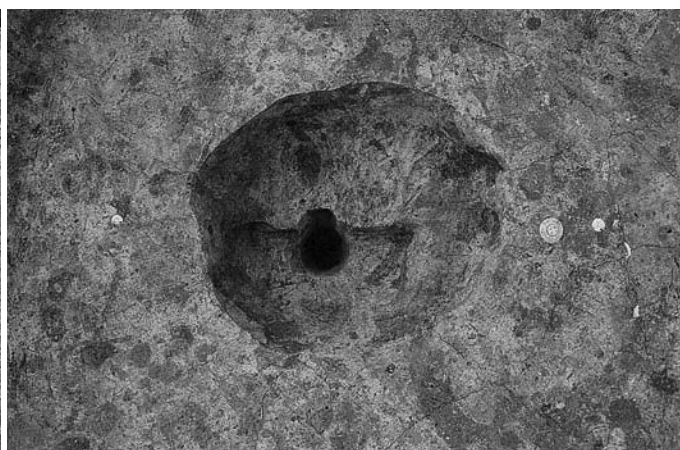
Pit1976 (SA3608) 土層断面㊦E (北東→南西)



Pit1976 (SA3608) 完掘状況 (北東→南西)



Pit1401 (SA3608) 土層断面㊦F (東→西)



Pit1401 (SA3608) 完掘状況 (東→西)



SA3608 完掘状況 (西→東)



Pit1540 (SA3608) 土層断面 (東→西)



Pit1540 (SA3608) 完掘状況 (東→西)




Pit1058 (SA3608) 土層断面ⒺG (南東→北西)



Pit1058 (SA3608) 完掘状況 (南東→北西)



SA3608 完掘状況 (北西→南東)



SA3608 完掘状況 (北東→南西)



SA3608 完掘空中写真 (南東が上)



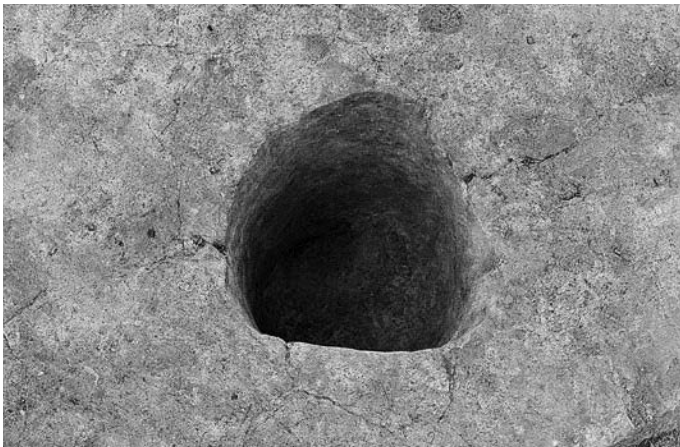
Pit1521 (SA3608) 土層断面 (南東→北西)



Pit1521 (SA3608) 完掘状況 (南東→北西)



Pit1054 (SA3608) 土層断面 (北東→南西)



Pit1054 (SA3608) 完掘状況 (北東→南西)



Pit1025 (SA3608) 土層断面⊙H (南東→北西)



Pit1025 (SA3608) 完掘状況 (南東→北西)




Pit1024 (SA3608) 土層断面 (南→北)



Pit1024 (SA3608) 完掘状況 (南→北)



Pit1022 (SA3608) 土層断面 (南東→北西)




Pit1022 (SA3608) 完掘状況 (南東→北西)




Pit2648 (SA3698) 土層断面 (南西→北東)



Pit2648 (SA3698) 完掘状況 (南西→北東)




Pit1249 (SA3698) 土層断面 (南東→北西)



Pit1249 (SA3698) 完掘状況 (南東→北西)



Pit1255 (SA3698) 土層断面㊦A (南東→北西)



Pit1255 (SA3698) 完掘状況 (南東→北西)



Pit1258 (SA3698) 土層断面 (南東→北西)



Pit1258 (SA3698) 完掘状況 (南東→北西)



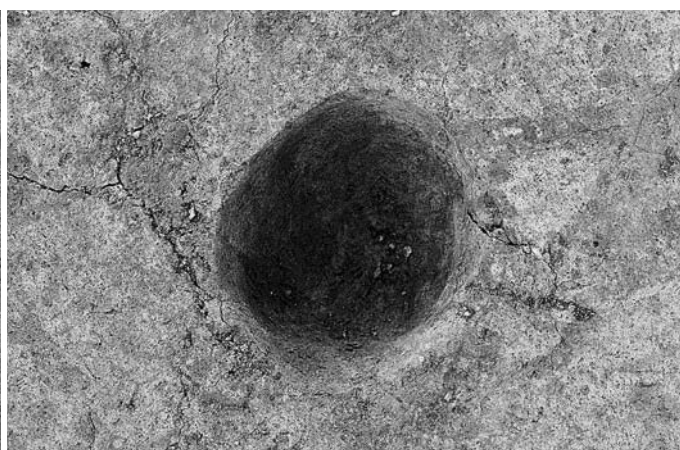
Pit1250 (SA3699) 土層断面㊦A (南東→北西)



Pit1250 (SA3699) 完掘状況 (南東→北西)



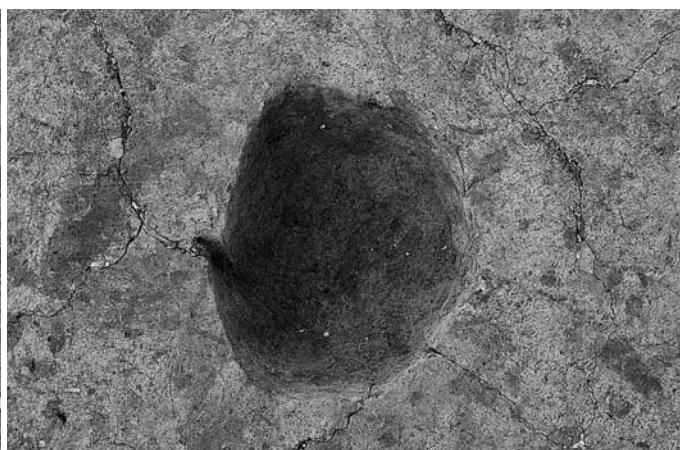
Pit1254 (SA3699) 土層断面 (南東→北西)




Pit1254 (SA3699) 完掘状況 (南東→北西)



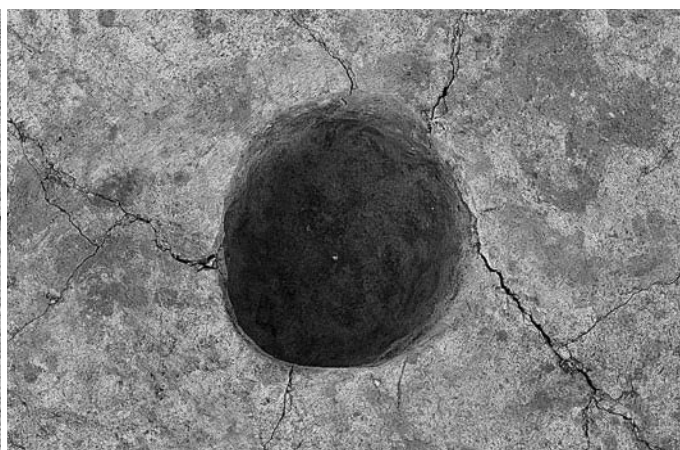
Pit1350 (SA3699) 土層断面 (東→西)



Pit1350 (SA3699) 完掘状況 (東→西)



Pit1263 (SA3699) 土層断面 (南東→北西)



Pit1263 (SA3699) 完掘状況 (南東→北西)




Pit1244 (SA3699) 土層断面 (北東→南西)



Pit1244 (SA3699) 完掘状況 (北東→南西)



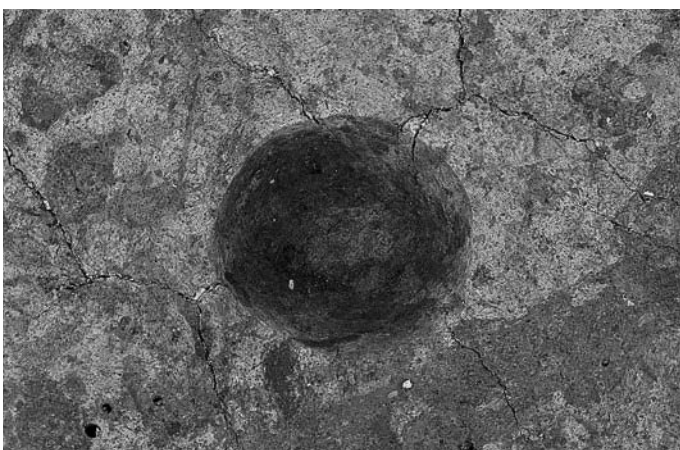
Pit1991 (SA3699) 土層断面 (東→西)



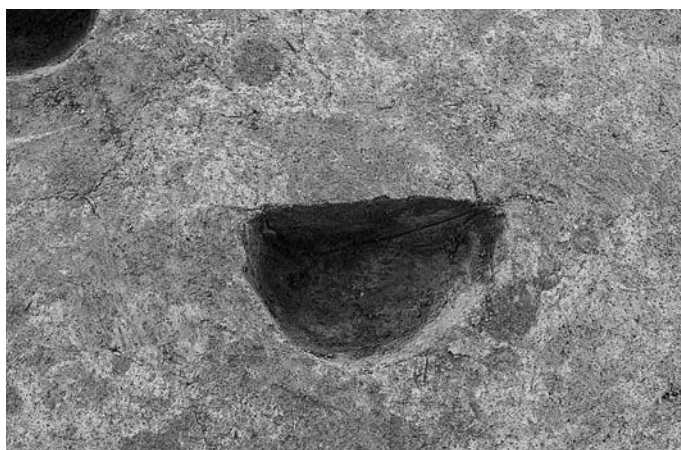
Pit1991 (SA3699) 完掘状況 (東→西)



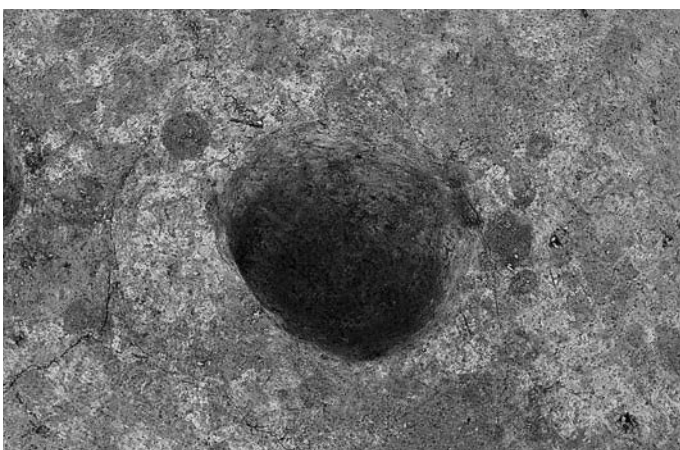
Pit1072 (SA3699) 土層断面 (南→北)



Pit1072 (SA3699) 完掘状況 (南→北)



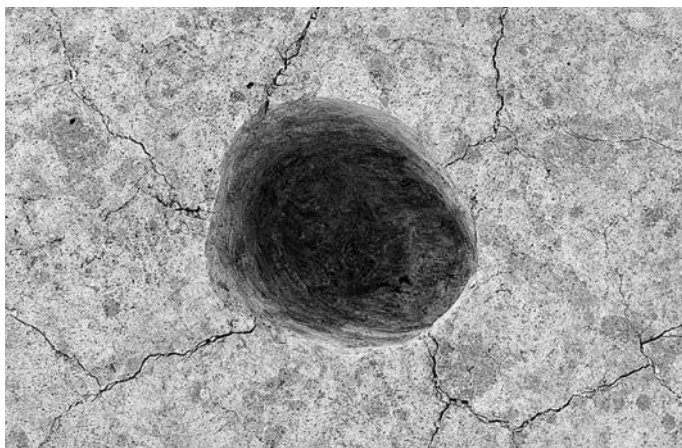
Pit1538 (SA3699) 土層断面 (南東→北西)



Pit1538 (SA3699) 完掘状況 (南東→北西)



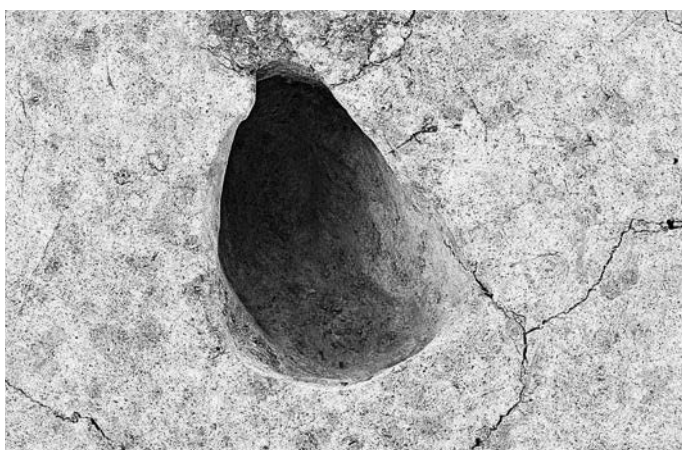
Pit1131 (SA3688) 土層断面(南東→北西)



Pit1131 (SA3688) 完掘状況(南東→北西)



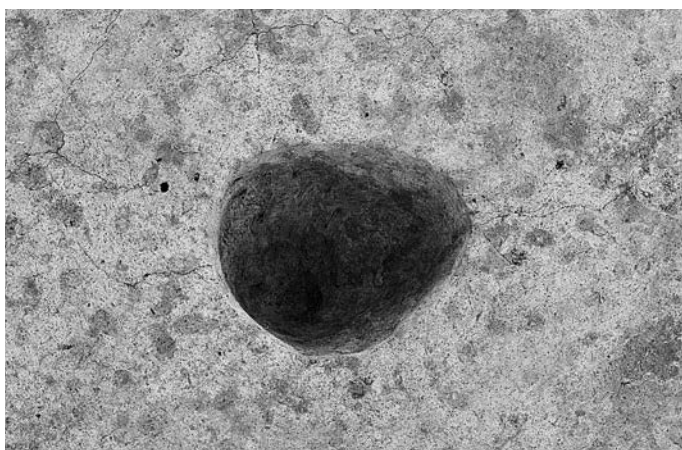
Pit1129 (SA3688) 土層断面(東→西)



Pit1129 (SA3688) 完掘状況(東→西)



Pit1130 (SA3688) 土層断面(北→南)



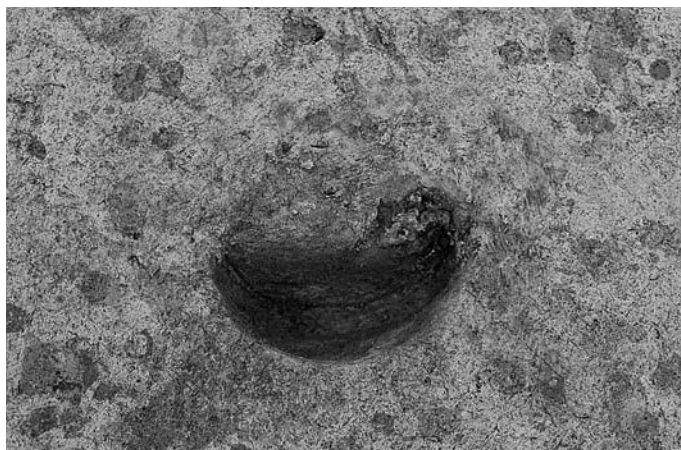
Pit1130 (SA3688) 完掘状況(北→南)



Pit1341 (SA3688) 土層断面(南東→北西)



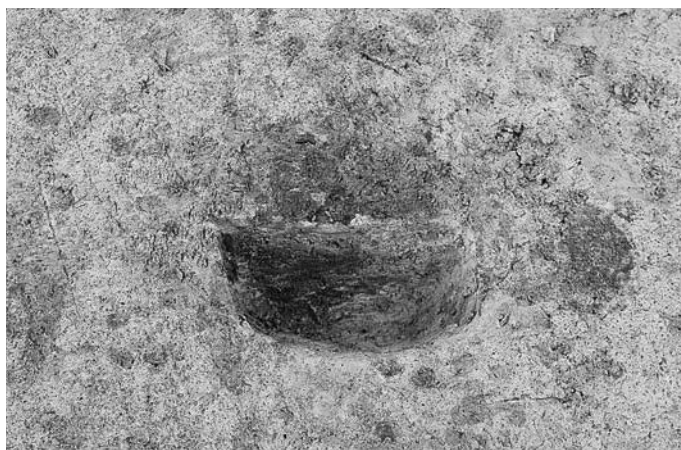
Pit1341 (SA3688) 完掘状況(南東→北西)



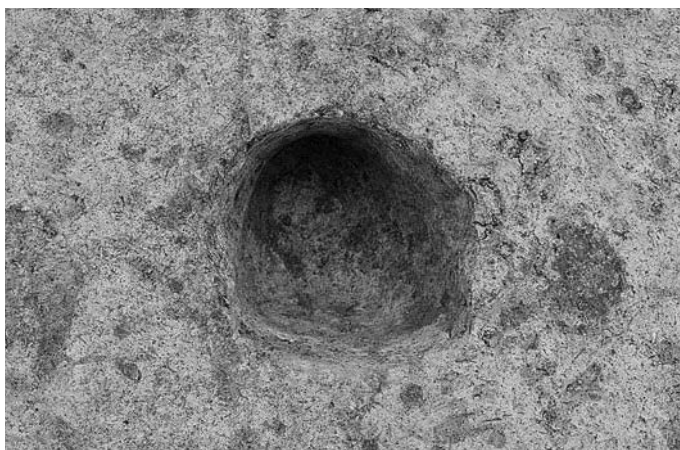
Pit2618 (SA3688) 土層断面 (北東→南西)



Pit2618 (SA3688) 完掘状況 (北東→南西)



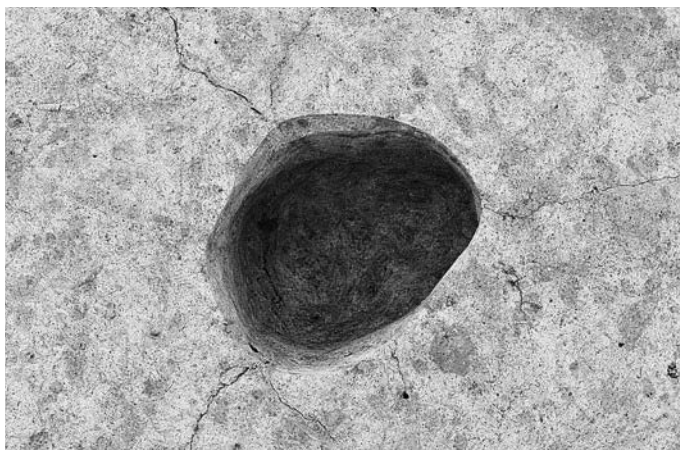
Pit2622 (SA3688) 土層断面 (東→西)



Pit2622 (SA3688) 完掘状況 (東→西)



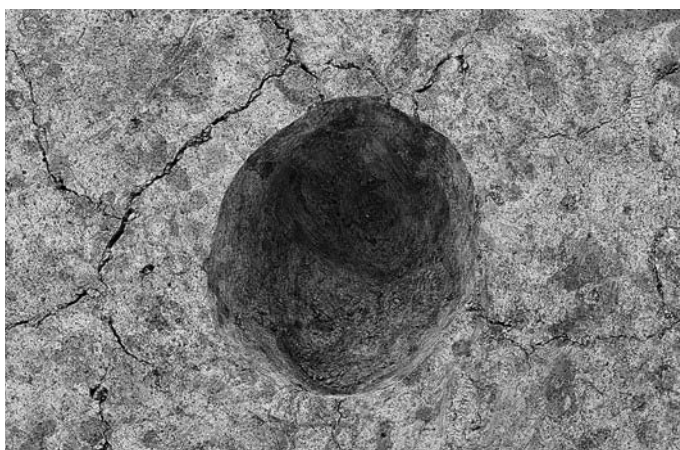
Pit1116 (SA3688) 土層断面 (南東→北西)



Pit1116 (SA3688) 完掘状況 (南東→北西)



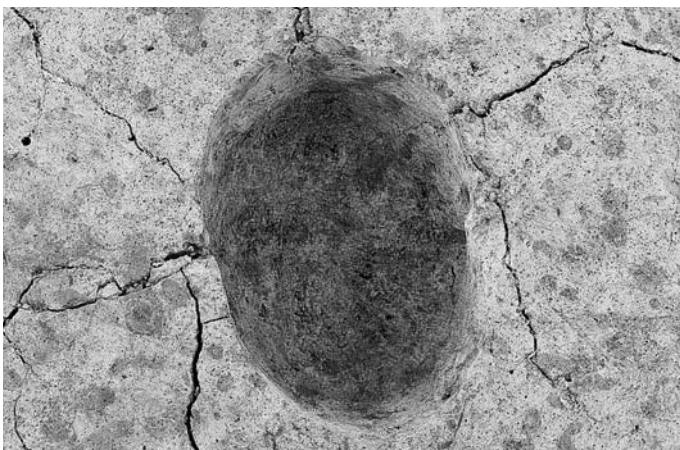
Pit1115 (SA3688) 土層断面 (南東→北西)



Pit1115 (SA3688) 完掘状況 (南東→北西)



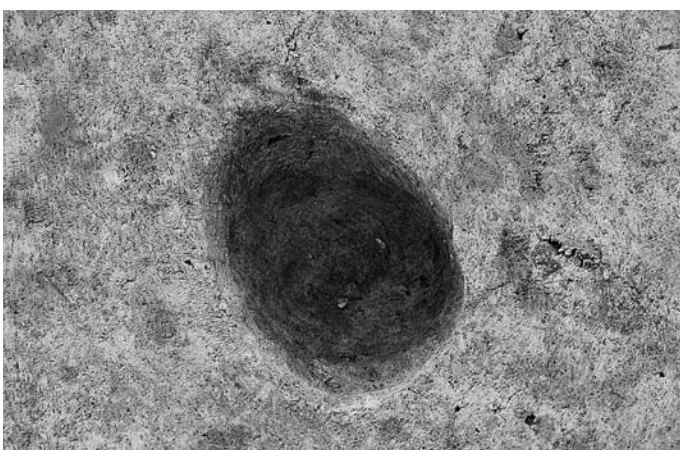
Pit1114 (SA3688) 土層断面㊦A (南東→北西)



Pit1114 (SA3688) 完掘状況 (南東→北西)



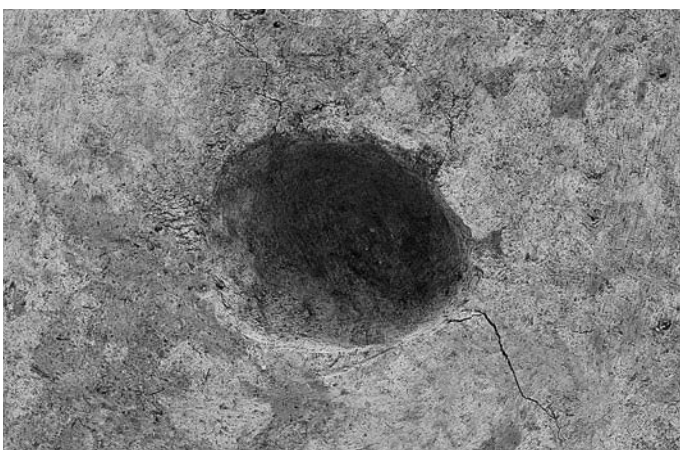
Pit1346 (SA3692) 土層断面 (南東→北西)



Pit1346 (SA3692) 完掘状況 (南東→北西)



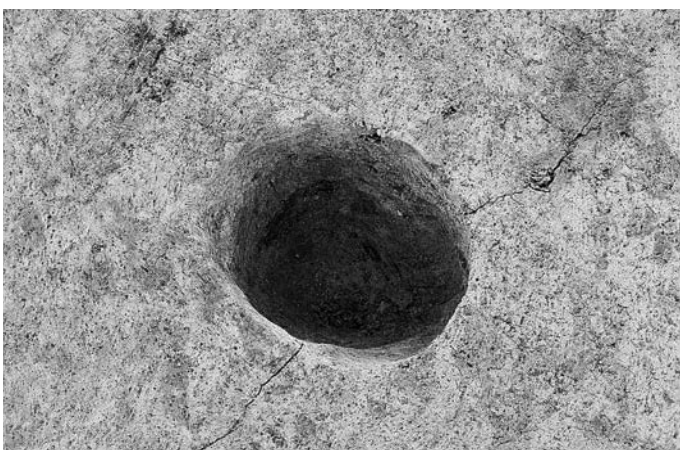
Pit1345 (SA3692) 土層断面 (東→西)



Pit1345 (SA3692) 完掘状況 (東→西)



Pit1344 (SA3692) 土層断面 (東→西)



Pit1344 (SA3692) 完掘状況 (東→西)




Pit1306 (SA3689) 土層断面(東→西)



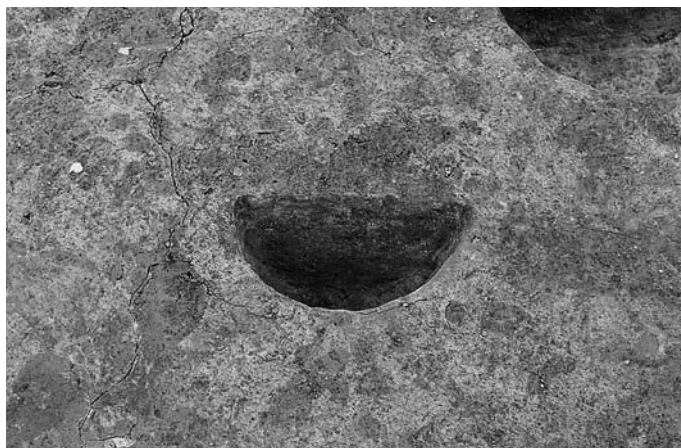
Pit1306 (SA3689) 完掘状況(東→西)



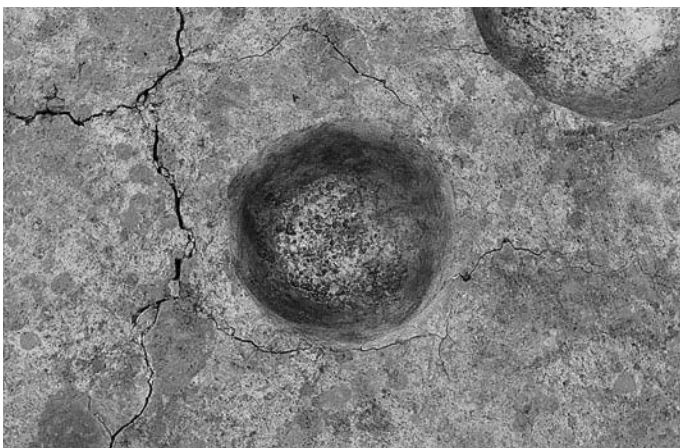
Pit1212 (SA3689) 土層断面(南東→北西)




Pit1212 (SA3689) 完掘状況(南東→北西)




Pit1211 (SA3689) 土層断面(南東→北西)



Pit1211 (SA3689) 完掘状況(南東→北西)



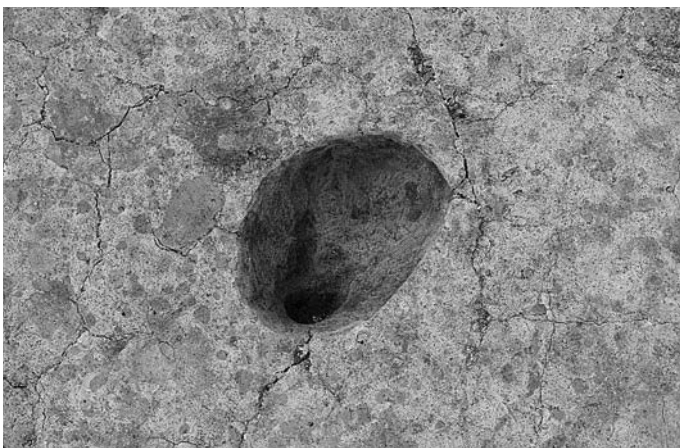
Pit1544 (SA3689) 土層断面(南東→北西)




Pit1544 (SA3689) 完掘状況(南東→北西)



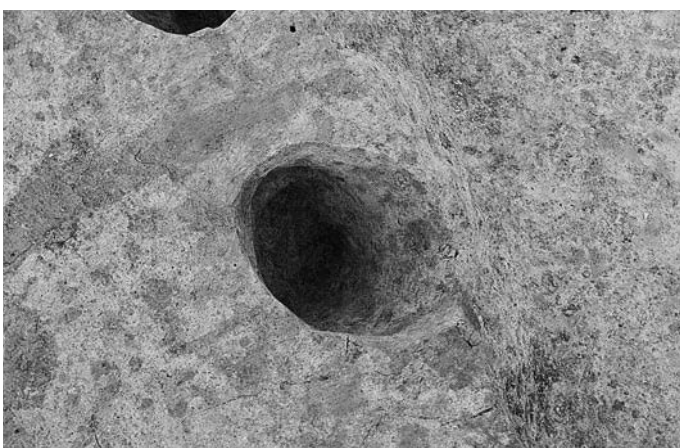
Pit1222 (SA3689) 土層断面 (南東→北西)



Pit1222 (SA3689) 完掘状況 (南東→北西)




Pit1364 (SA3693) 土層断面 (南東→北西)




Pit1364 (SA3693) 完掘状況 (南東→北西)



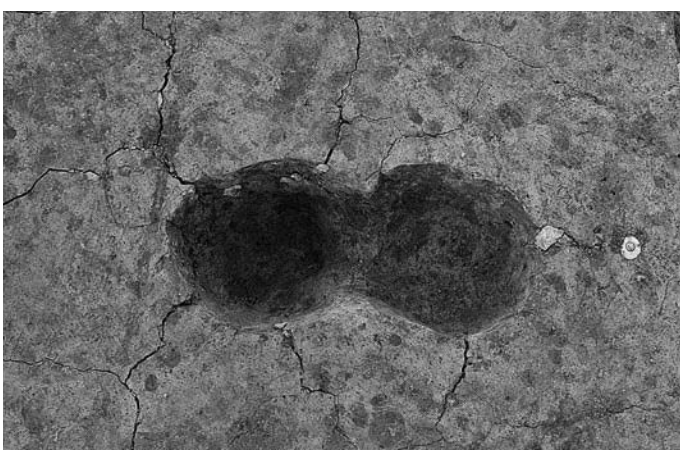
Pit1365 (SA3693) 土層断面 (南東→北西)



Pit1365 (SA3693) 完掘状況 (南東→北西)



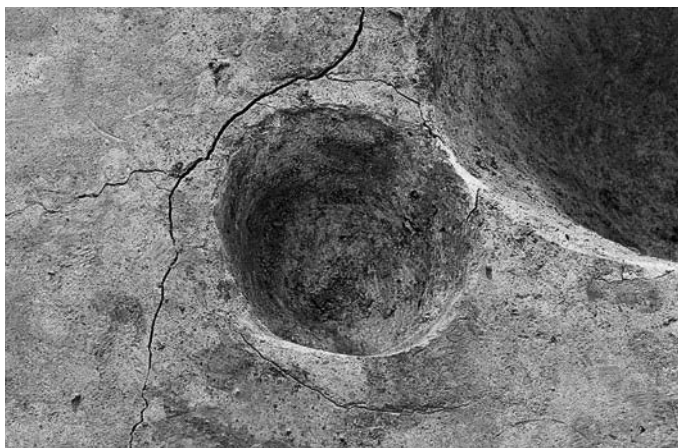
Pit1367 (SA3693) · Pit1368 土層断面①A (南東→北西)




Pit1367 (SA3693) · Pit1368 完掘状況 (南東→北西)



Pit1379 (SA3693) 土層断面 (南東→北西)



Pit1379 (SA3693) 完掘状況 (南東→北西)



Pit1373 (SA3693) 土層断面 (南東→北西)



Pit1373 (SA3693) 完掘状況 (南東→北西)




Pit989 (SA3677) 土層断面 (北東→南西)



Pit989 (SA3677) 完掘状況 (北→南)




Pit2953 (SA3677) 土層断面②A (南東→北西)



Pit2953 (SA3677) 完掘状況 (南東→北西)




Pit987 (SA3677) 土層断面 (南東→北西)



Pit987 (SA3677) 完掘状況 (南東→北西)




Pit2952 (SA3677) 土層断面 (南東→北西)



Pit2952 (SA3677) 完掘状況 (南東→北西)




Pit983 (SA3677) 土層断面 (南東→北西)



Pit983 (SA3677) 完掘状況 (南東→北西)



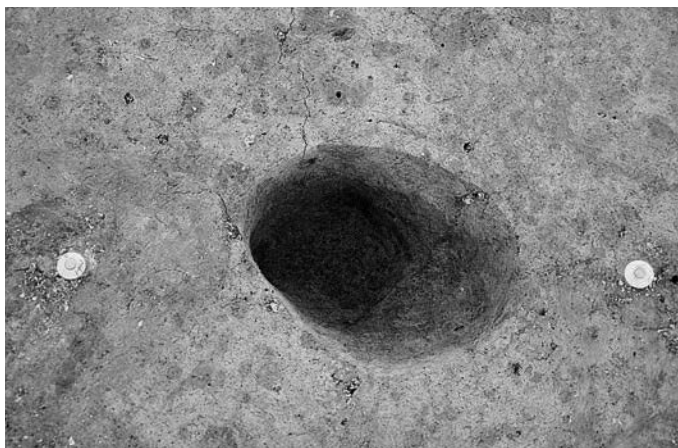
Pit1026 (SA3677) 土層断面 (南→北)



Pit1026 (SA3677) 完掘状況 (南→北)



Pit998 (SA3678) 土層断面㊟ (南東→北西)



Pit998 (SA3678) 完掘状況 (南東→北西)



Pit1033 (SA3678) 土層断面 (南東→北西)



Pit1033 (SA3678) 完掘状況 (南東→北西)



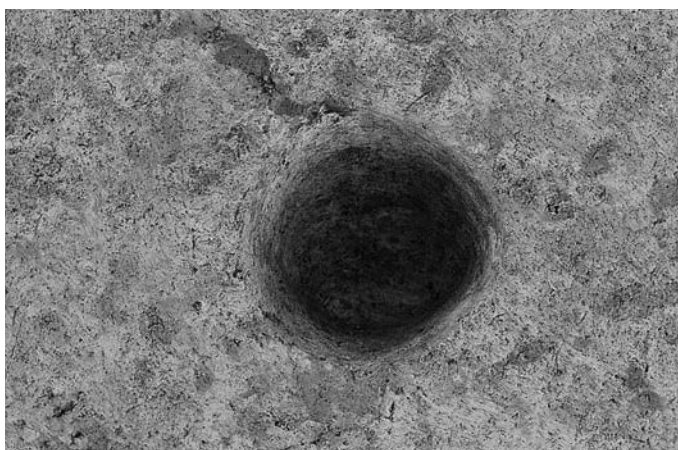
Pit1028 (SA3678) 土層断面 (南→北)



Pit1028 (SA3678) 完掘状況 (南→北)



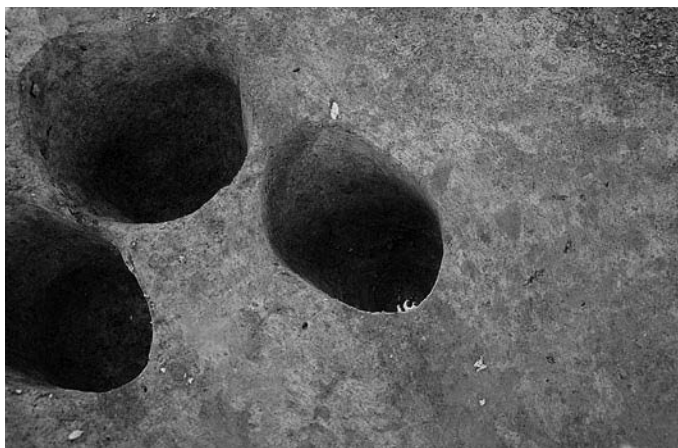
Pit2954 (SA3678) 土層断面 (南西→北東)



Pit2954 (SA3678) 完掘状況 (南西→北東)




Pit970 (SA3678) 土層断面(南東→北西)



Pit970 (SA3678) 完掘状況(南東→北西)



Pit1029 (SA3678) 土層断面(南東→北西)



Pit1029 (SA3678) 完掘状況(南東→北西)



Pit1030 (SA3678) 土層断面(南東→北西)




Pit1030 (SA3678) 完掘状況(南東→北西)



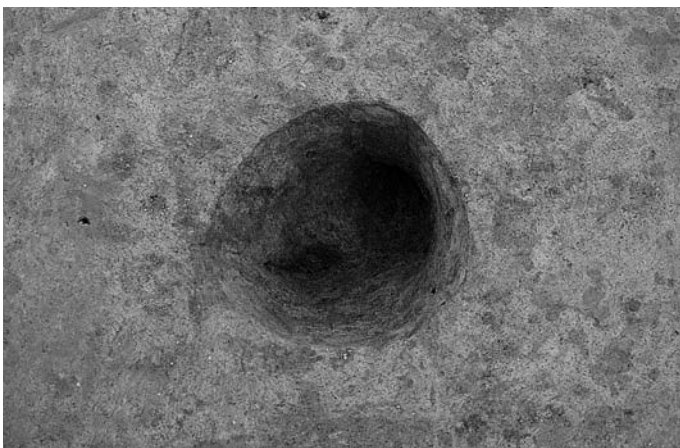
Pit1032 (SA3678) 土層断面(東→西)



Pit1032 (SA3678) 完掘状況(北→南)




Pit993 (SA3697) 土層断面 (北東→南西)



Pit993 (SA3697) 完掘状況 (北東→南西)



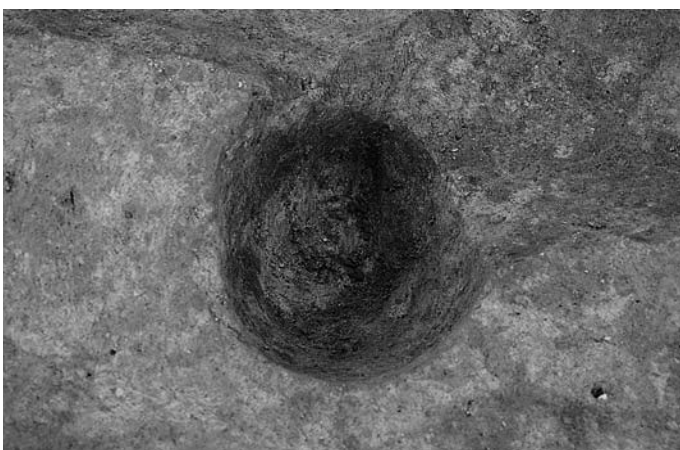
Pit976 (SA3697) 土層断面 (南東→北西)



Pit976 (SA3697) 完掘状況 (南東→北西)



Pit974 (SA3697) 土層断面 (北東→南西)



Pit974 (SA3697) 完掘状況 (北東→南西)



Pit972 (SA3697) 土層断面 (北東→南西)




Pit972 (SA3697) 完掘状況 (南東→北西)



SA3609・SA3673・SA3674・SA3675・SA3676・SA3682・SA3683・SA3691 完掘状況(南西→北東)



Pit598 (SA3676) 土層断面㊦D(東→西)



Pit598 (SA3676) 完掘状況(東→西)



Pit595 (SA3676) 土層断面㊦C(南東→北西)



Pit595 (SA3676) 完掘状況(南東→北西)



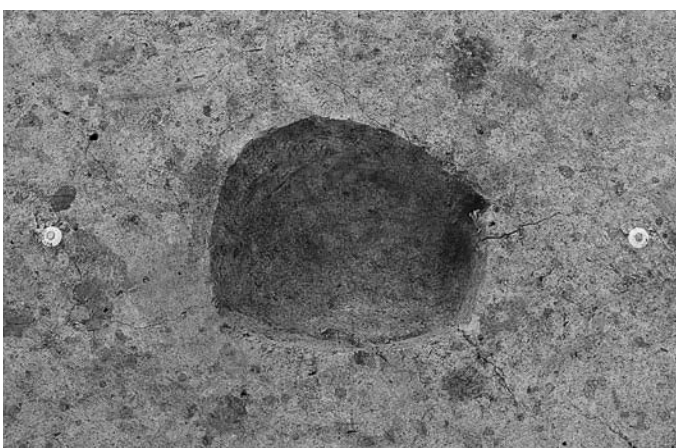
Pit581 (SA3676) 土層断面(北東→南西)



Pit581 (SA3676) 完掘状況(北東→南西)




Pit583 (SA3676) 土層断面ⒸB(東→西)



Pit583 (SA3676) 完掘状況(東→西)



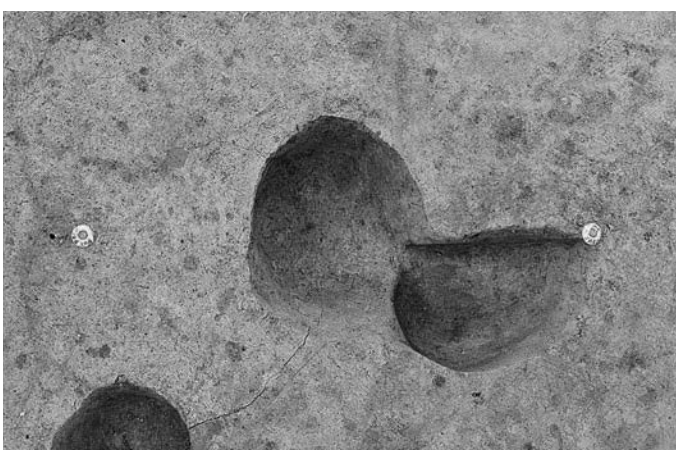
Pit588 (SA3676) 土層断面(北→南)



Pit588 (SA3676) 完掘状況(北→南)



Pit586 (SA3676) 土層断面ⒸA(南東→北西)



Pit586 (SA3676) 完掘状況(南東→北西)




Pit335 (SA3676) 土層断面(南東→北西)




Pit335 (SA3676) 完掘状況(南東→北西)



Pit561 (SA3675) 土層断面(南東→北西)



Pit561 (SA3675) 完掘状況(南東→北西)



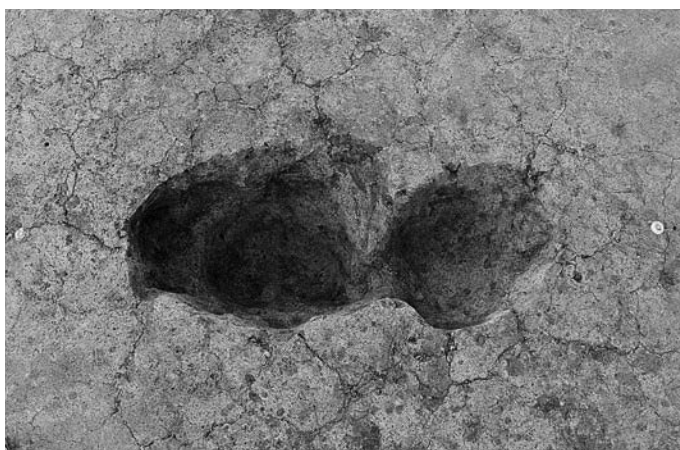
Pit547 (SA3675) 土層断面(南東→北西)



Pit547 (SA3675) 完掘状況(南東→北西)




Pit1293 (SA3675)・Pit1292 土層断面⊙E(北東→南西)



Pit1293 (SA3675)・Pit1292 完掘状況(北東→南西)



Pit542 (SA3675) 土層断面(南→北)



Pit542 (SA3675) 完掘状況(南東→北西)



Pit527 (SA3675) 土層断面(南東→北西)



Pit527 (SA3675) 完掘状況(南東→北西)



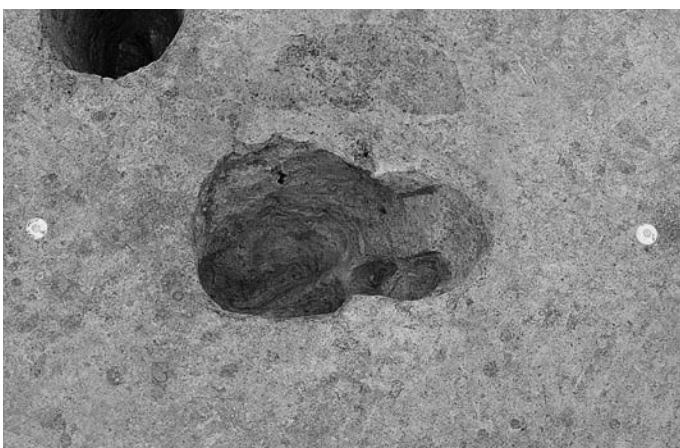
Pit537 (SA3675) 土層断面(南東→北西)



Pit537 (SA3675) 完掘状況(南東→北西)



Pit737 (SA3675)・Pit736 土層断面㊦D(北東→南西)




Pit737 (SA3675)・Pit736 完掘状況(北東→南西)



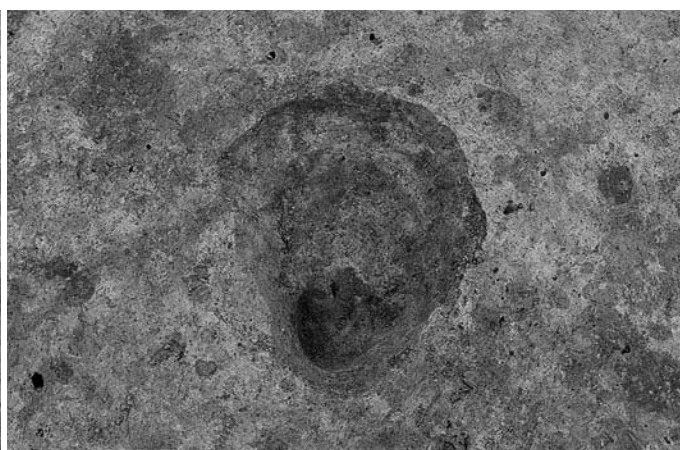
Pit578 (SA3675) 土層断面㊦C (北東→南西)



Pit578 (SA3675) 完掘状況 (北東→南西)



Pit334 (SA3675) 土層断面 (南東→北西)



Pit334 (SA3675) 完掘状況 (南東→北西)



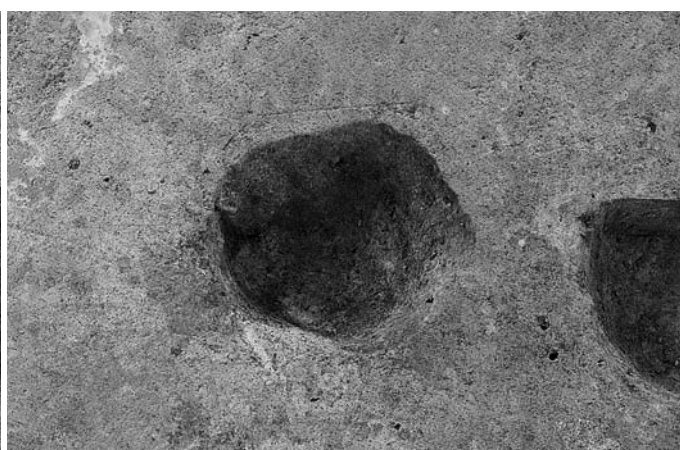
Pit1147 (SA3675) 土層断面 (南東→北西)



Pit1147 (SA3675) 完掘状況 (南東→北西)



Pit1146 (SA3675) 土層断面 (南東→北西)



Pit1146 (SA3675) 完掘状況 (南東→北西)



Pit631 (SA3675) 土層断面㊦B (北→南)



Pit631 (SA3675) 完掘状況 (北→南)



Pit319 (SA3675) 土層断面 (東→西)



Pit319 (SA3675) 完掘状況 (東→西)



Pit629 (SA3675)・Pit628 土層断面㊦A (南→北)



Pit629 (SA3675)・Pit628 完掘状況 (南→北)



Pit550 (SA3674) 土層断面 (南東→北西)



Pit550 (SA3674) 完掘状況 (南東→北西)



Pit551 (SA3674) · Pit552 土層断面 (南→北)




Pit551 (SA3674) · Pit552 完掘状況 (南→北)




Pit521 (SA3674) 土層断面 (南東→北西)



Pit521 (SA3674) 完掘状況 (南東→北西)



Pit525 (SA3674) 土層断面 (南西→北東)



Pit525 (SA3674) 完掘状況 (南西→北東)



Pit526 (SA3674) 土層断面 (南西→北東)



Pit526 (SA3674) 完掘状況 (南西→北東)




Pit540 (SA3674) 土層断面 (北東→南西)



Pit540 (SA3674) 完掘状況 (北東→南西)



Pit388 (SA3674) 土層断面 (南→北)



Pit388 (SA3674) 完掘状況 (南→北)



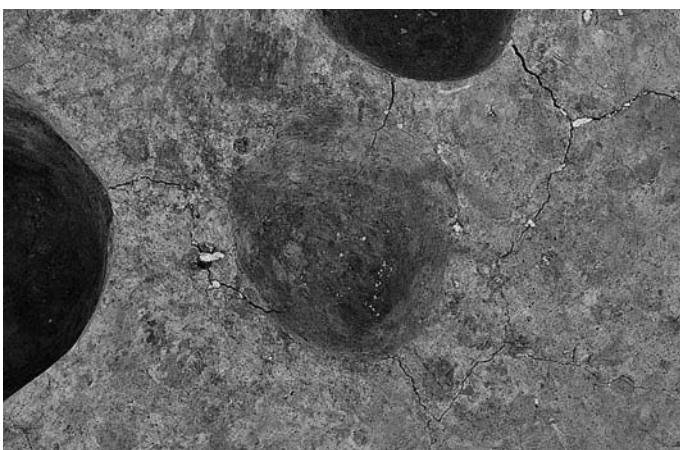
Pit655 (SA3674) 土層断面 (南→北)



Pit655 (SA3674) 完掘状況 (南→北)



Pit652 (SA3674) 土層断面 (北東→南西)



Pit652 (SA3674) 完掘状況 (北東→南西)




Pit726 (SA3674) 土層断面 (南東→北西)



Pit726 (SA3674) 完掘状況 (南東→北西)



Pit572 (SA3674)・Pit573 土層断面 (南→北)



Pit572 (SA3674)・Pit573 完掘状況 (南→北)




Pit347 (SA3674) 土層断面 (南東→北西)




Pit347 (SA3674) 完掘状況 (南東→北西)




Pit734 (SA3674) 土層断面 (南東→北西)



Pit734 (SA3674) 完掘状況 (南東→北西)



Pit732 (SA3674) 土層断面 (南→北)



Pit732 (SA3674) 完掘状況 (南→北)



Pit329 (SA3674) 土層断面 (南→北)



Pit329 (SA3674) 完掘状況 (南→北)



Pit327 (SA3674) 土層断面 (東→西)



Pit327 (SA3674) 完掘状況 (東→西)



Pit316 (SA3674) 土層断面 (南東→北西)



Pit316 (SA3674) 完掘状況 (南東→北西)




Pit622 (SA3674) 土層断面 (南西→北東)



Pit622 (SA3674) 完掘状況 (南西→北東)



Pit621 (SA3674) 土層断面 (北→南)



Pit621 (SA3674) 完掘状況 (北→南)



Pit558 (SA3673) 土層断面 (北東→南西)



Pit558 (SA3673) 完掘状況 (北東→南西)




Pit660 (SA3673) 土層断面 (南東→北西)



Pit660 (SA3673) 完掘状況 (南東→北西)



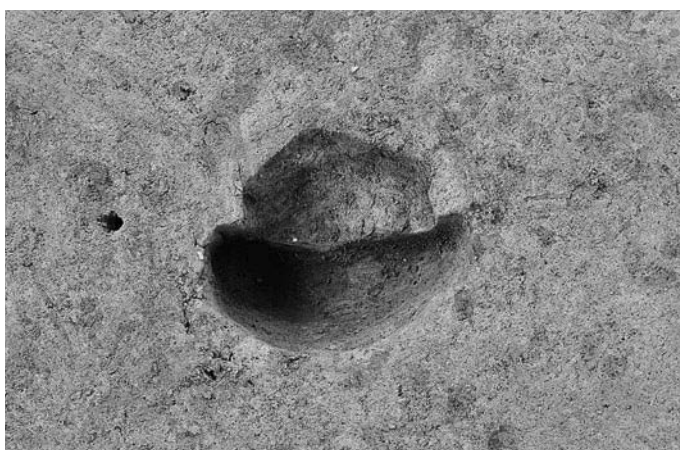
Pit554 (SA3673) 土層断面(南東→北西)



Pit554 (SA3673) 完掘状況(南東→北西)



Pit520 (SA3673) 土層断面㊦B(南東→北西)



Pit520 (SA3673) 完掘状況(南東→北西)



Pit519 (SA3673) 土層断面(南東→北西)



Pit519 (SA3673) 完掘状況(南東→北西)



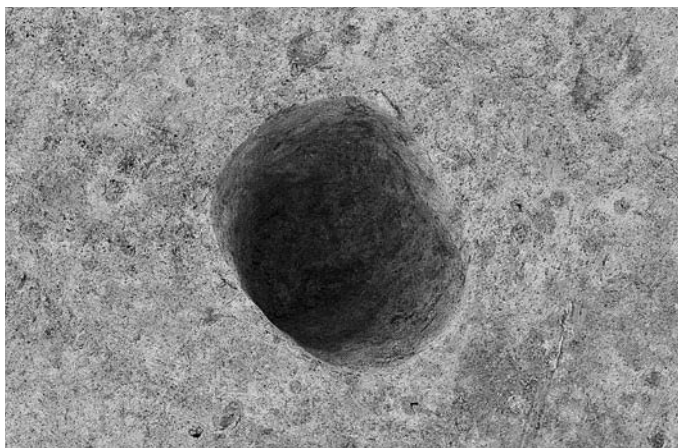
Pit396 (SA3673) 土層断面(南東→北西)



Pit396 (SA3673) 完掘状況(南東→北西)




Pit386 (SA3673) 土層断面 (南→北)



Pit386 (SA3673) 完掘状況 (南→北)



Pit393 (SA3673) 土層断面 (南東→北西)



Pit393 (SA3673) 完掘状況 (南東→北西)




Pit394 (SA3673) 土層断面 (南東→北西)



Pit394 (SA3673) 完掘状況 (南東→北西)




Pit665 (SA3673) 土層断面 (南→北)



Pit665 (SA3673) 完掘状況 (南→北)



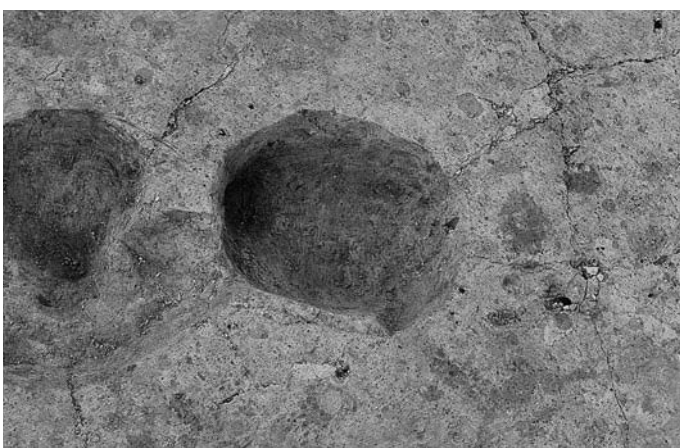
Pit332 (SA3673) 土層断面㊦A (南東→北西)



Pit332 (SA3673) 完掘状況 (南東→北西)



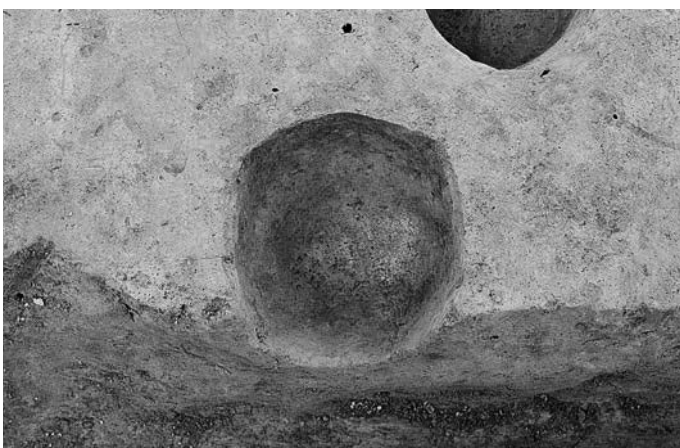
Pit731 (SA3673) 土層断面 (北東→南西)




Pit731 (SA3673) 完掘状況 (北東→南西)



Pit690 (SA3673) 土層断面 (南西→北東)



Pit690 (SA3673) 完掘状況 (南西→北東)



Pit661 (SA3683) 土層断面 (南東→北西)



Pit661 (SA3683) 完掘状況 (南東→北西)



Pit659 (SA3683) 土層断面 (南→北)



Pit659 (SA3683) 完掘状況 (南→北)



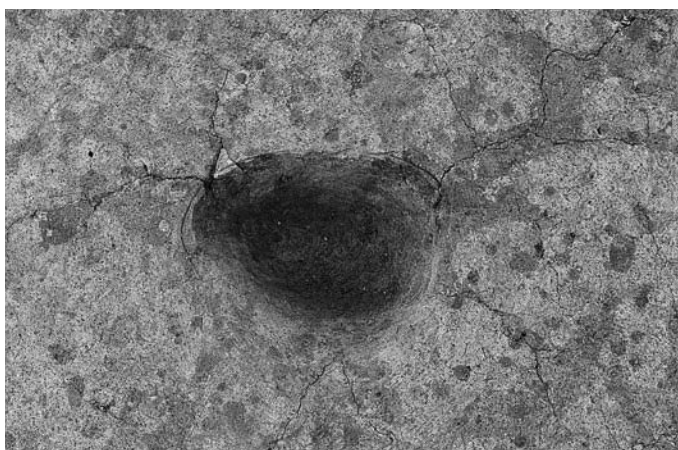
Pit512 (SA3683) 土層断面 (南東→北西)



Pit512 (SA3683) 完掘状況 (南東→北西)



Pit510 (SA3683) 土層断面 (南東→北西)




Pit510 (SA3683) 完掘状況 (南東→北西)



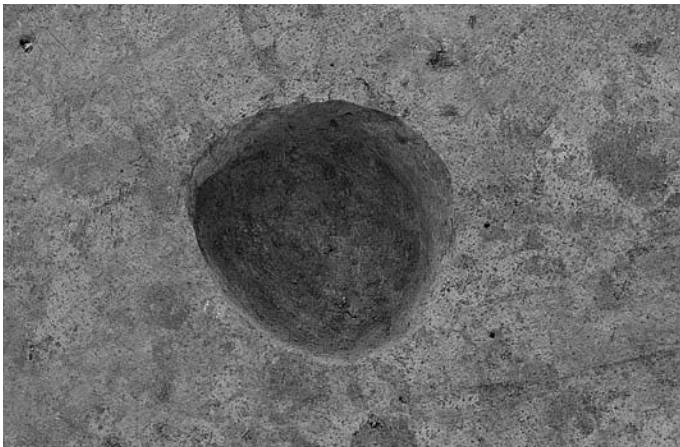
Pit370 (SA3682) 土層断面 (南東→北西)



Pit370 (SA3682) 完掘状況 (南東→北西)



Pit362 (SA3682) 土層断面 (南東→北西)



Pit362 (SA3682) 完掘状況 (南東→北西)



Pit359 (SA3682) 土層断面 (南東→北西)



Pit359 (SA3682) 完掘状況 (南東→北西)



Pit700 (SA3691) 土層断面 (南東→北西)



Pit700 (SA3691) 完掘状況 (南東→北西)



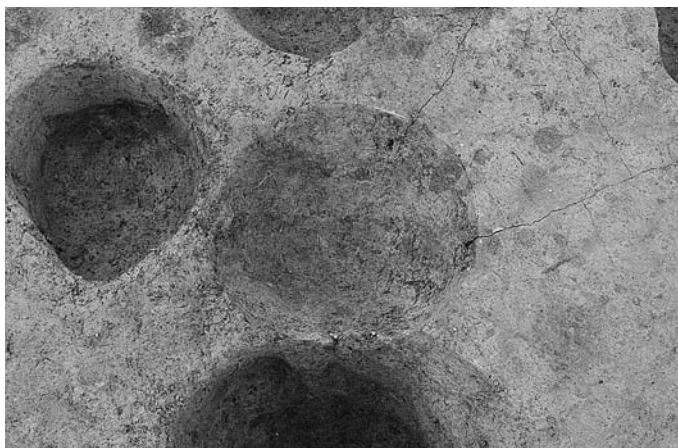
Pit2936 (SA3691) 土層断面 (南東→北西)



Pit2936 (SA3691) 完掘状況 (南東→北西)




Pit1049 (SA3691) 土層断面(東→西)




Pit1049 (SA3691) 完掘状況(南東→北西)




Pit635 (SA3691) 土層断面(南→北)



Pit635 (SA3691) 完掘状況(南→北)



Pit691 (SA3691) 土層断面(南東→北西)



Pit691 (SA3691) 完掘状況(南東→北西)



Pit1339・Pit1338 (SA3691) 土層断面Ⓐ(北東→南西)



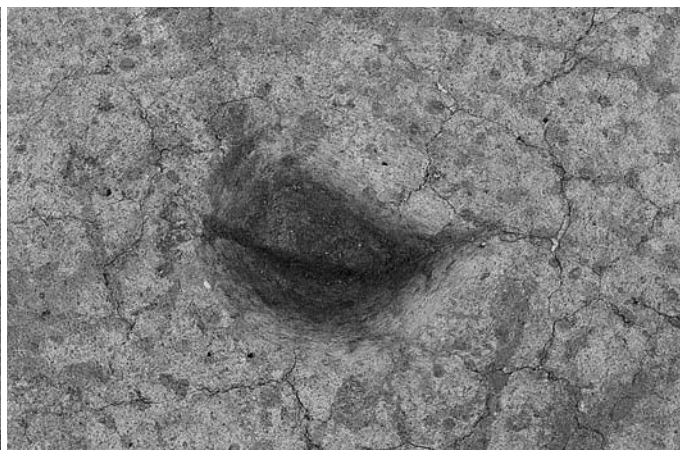
Pit1339・Pit1338 (SA3691) 完掘状況(北東→南西)



SA3609・SA3673・SA3674・SA3675・SA3676・SA3682・SA3683・SA3691 完掘状況空中写真(南東が上)



Pit511 (SA3609) 土層断面(南西→北東)



Pit511 (SA3609) 完掘状況(南西→北東)



Pit509 (SA3609) 土層断面(南→北)



Pit508 (SA3609) 土層断面(東→西)



Pit508 (SA3609) 完掘状況(東→西)



Pit515 (SA3609) 土層断面(南東→北西)



Pit515 (SA3609) 完掘状況(南東→北西)



Pit355 (SA3609) 土層断面(南東→北西)




Pit355 (SA3609) 完掘状況(南東→北西)



Pit356 (SA3609) 土層断面(南東→北西)



Pit356 (SA3609) 完掘状況(南東→北西)



Pit361 (SA3609 · SA3682) 土層断面(南東→北西)



Pit361 (SA3609 · SA3682) 完掘状況 (南東→北西)



Pit365 (SA3609) 土層断面①A (東→西)



Pit365 (SA3609) 完掘状況 (東→西)



Pit2935 (SA3609) 土層断面 (南東→北西)



Pit2935 (SA3609) 完掘状況 (南東→北西)



Pit2934 (SA3609) 土層断面 (南東→北西)



Pit2934 (SA3609) 完掘状況 (南東→北西)



Pit720 (SA3609) 土層断面 (南東→北西)



SA3609・SA3673・SA3674・SA3675・SA3676・SA3682・SA3683・SA3691 完掘状況(北東→南西)



Pit720 (SA3609) 完掘状況(南東→北西)



Pit686 (SA3609) 土層断面(南東→北西)



Pit686 (SA3609) 完掘状況(南東→北西)




Pit305 (SA3609) 土層断面(南東→北西)




Pit305 (SA3609) 完掘状況 (南東→北西)



Pit301 (SA3609) 土層断面 (南東→北西)




Pit301 (SA3609) 完掘状況 (南東→北西)



Pit310 (SA3609) 土層断面 (南東→北西)



Pit2938 (SA3609) 土層断面 (南東→北西)



Pit2938 (SA3609) 完掘状況 (南東→北西)



Pit678 (SA3609) · Pit679 土層断面@B (南→北)



Pit678 (SA3609) 完掘状況 (南→北)



Pit452 (SA3690) 土層断面 (南東→北西)



Pit452 (SA3690) 完掘状況 (南東→北西)



Pit475 (SA3690) 土層断面 (南東→北西)



Pit475 (SA3690)・Pit474 完掘状況 (南東→北西)



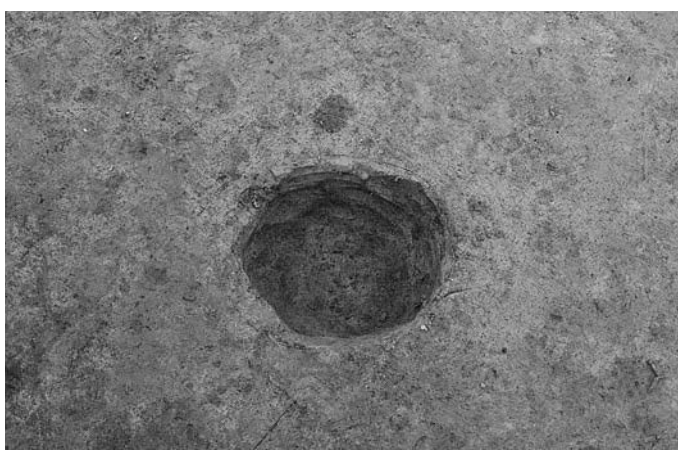
Pit461 (SA3690) 土層断面@A (南東→北西)



Pit461 (SA3690) 完掘状況 (南東→北西)



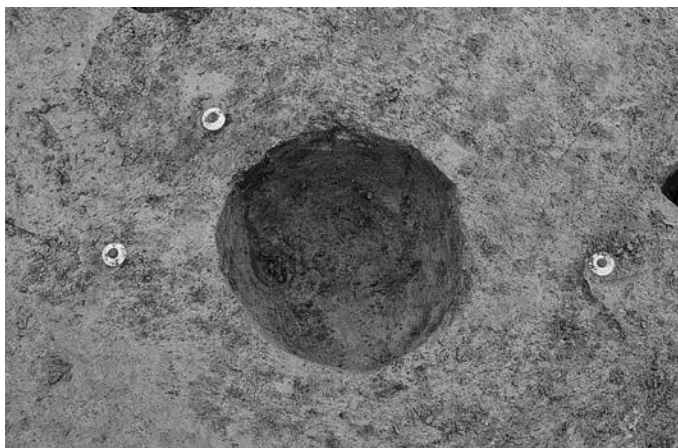
Pit176 (SA3690) 完掘状況 (北東→南西)



Pit219 (SA3672) 完掘状況 (南東→北西)



Pit245 (SA3672) 土層断面㊸C (南東→北西)



Pit245 (SA3672) 完掘状況 (南東→北西)



Pit404 (SA3672) 土層断面 (南東→北西)



Pit404 (SA3672) 完掘状況 (南東→北西)



Pit451 (SA3672) 土層断面 (南東→北西)



Pit451 (SA3672) 完掘状況 (南東→北西)



Pit162・Pit161 (SA3672) 土層断面 (南東→北西)



Pit162・Pit161 (SA3672) 完掘状況 (南東→北西)



Pit403・Pit402 (SA3672) 土層断面㊦B (北東→南西)



Pit403・Pit402 (SA3672) 完掘状況 (北東→南西)



Pit784・Pit783 (SA3672) 完掘状況 (南東→北西)



Pit1200 (SA3672) 土層断面 (東→西)




Pit1200 (SA3672) 完掘状況 (東→西)



Pit177 (SA3672) 土層断面 (南東→北西)



Pit177 (SA3672) 完掘状況 (南東→北西)



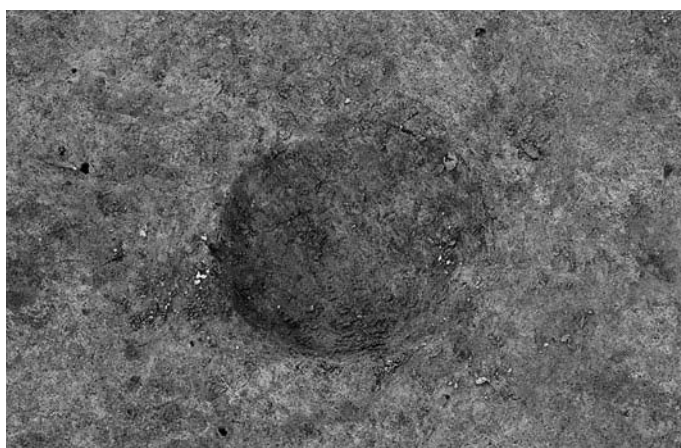
Pit1196 (SA3672) 土層断面 (南東→北西)



Pit1196 (SA3672) 完掘状況 (南東→北西)



Pit205 (SA3671) 土層断面 (南東→北西)




Pit205 (SA3671) 完掘状況 (南東→北西)




Pit206 (SA3671) 土層断面 (南東→北西)



Pit243 (SA3671) 土層断面 (南東→北西)



Pit243 (SA3671) 完掘状況 (南東→北西)



Pit247 (SA3671) 土層断面 (南東→北西)



Pit249・Pit248・Pit247 (SA3671) 完掘状況 (南東→北西)




Pit183 (SA3671) · Pit182 · Pit181 · Pit180 土層断面④E (北東→南西)



Pit183 (SA3671) · Pit182 · Pit181 · Pit180 完掘状況 (北東→南西)



Pit185 (SA3671) 土層断面 (南東→北西)



Pit185 (SA3671) 完掘状況 (南東→北西)



Pit186 · Pit246 (SA3671) 土層断面 (南東→北西)



Pit186 · Pit246 (SA3671) 完掘状況 (南東→北西)



Pit106 · Pit105 · Pit104 (SA3671) 土層断面④D (北東→南西)




Pit106 · Pit105 · Pit104 (SA3671) 完掘状況 (北東→南西)



Pit194・Pit193 (SA3671)・Pit192・Pit191 土層断面㊸A (北東→南西)



Pit193 (SA3671) 完掘状況 (北東→南西)



Pit141 (SA3671) 土層断面 (北西→南東)



Pit141 (SA3671) 完掘状況 (北西→南東)



Pit458 (SA3671)・Pit459 完掘状況 (北西→南東)



Pit166 (SA3671) 土層断面 (南東→北西)



Pit166 (SA3671) 完掘状況 (南東→北西)



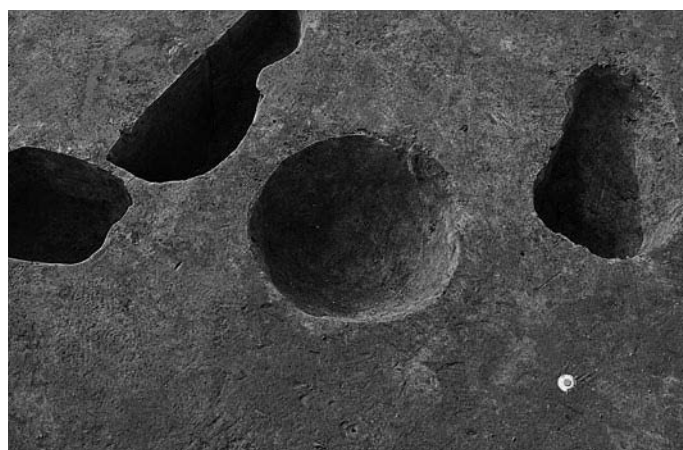
Pit170 (SA3671)・Pit169 土層断面㊸C (北東→南西)



Pit170 (SA3671) · Pit169 完掘状況 (北東→南西)



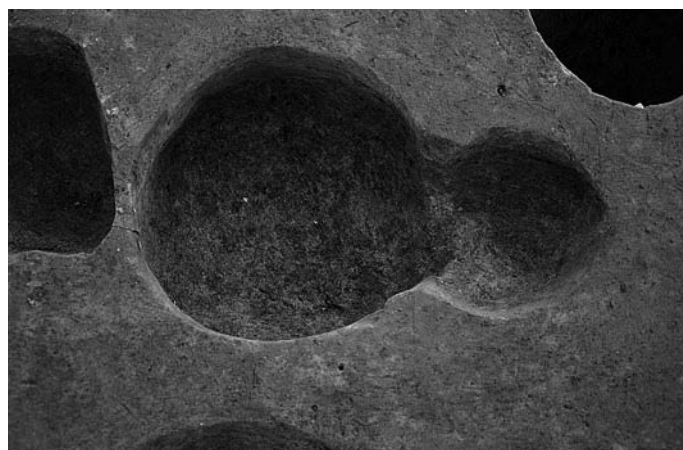
Pit173 (SA3671) 土層断面 (南東→北西)




Pit173 (SA3671) 完掘状況 (南東→北西)



Pit439 (SA3671) · Pit441 土層断面@B (東→西)



Pit439 (SA3671) · Pit441 完掘状況 (東→西)



Pit436 (SA3671) 土層断面 (南東→北西)



Pit436 (SA3671) 完掘状況 (南東→北西)



Pit229 (SA3671) 土層断面 (南東→北西)



Pit229 (SA3671) 完掘状況 (南東→北西)



Pit268 (SA3671)・Pit269 土層断面①A (北東→南西)



Pit268 (SA3671)・Pit269 完掘状況 (北東→南西)



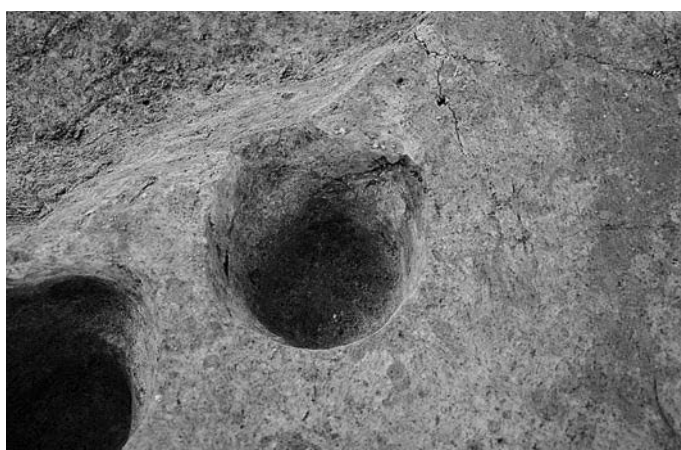
Pit263 (SA3671) 土層断面 (南→北)




Pit263 (SA3671)・Pit264 完掘状況 (南→北)



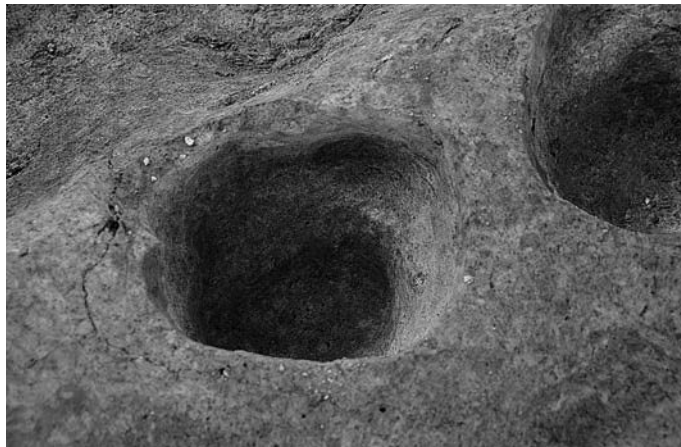
Pit294 (SA3671) 土層断面 (南→北)



Pit294 (SA3671) 完掘状況 (南→北)



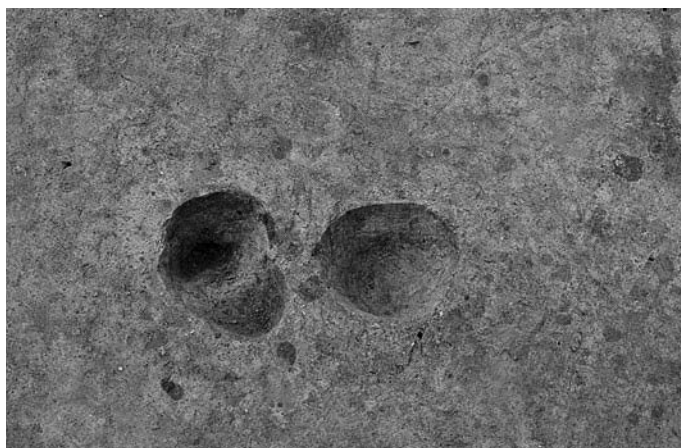
Pit293 (SA3671) 土層断面 (南→北)



Pit293 (SA3671) 完掘状況 (南→北)



Pit146・Pit145 (SA3670) 土層断面 (南東→北西)



Pit146・Pit145 (SA3670) 完掘状況 (南東→北西)



Pit188・Pit187 (SA3670) 土層断面㊦C (北東→南西)




Pit188・Pit187 (SA3670) 完掘状況 (北東→南西)



Pit297 (SA3670)・Pit298 土層断面㊦B (東→西)



Pit297 (SA3670)・Pit298 完掘状況 (東→西)



Pit273 (SA3670)・Pit274 土層断面㊦A (南東→北西)




Pit273 (SA3670)・Pit274 完掘状況(南東→北西)



Pit420 (SA3670) 土層断面(南東→北西)



Pit420 (SA3670) 完掘状況(南東→北西)




Pit449 (SA3670) 土層断面(北西→南東)



Pit449 (SA3670) 完掘状況(北西→南東)



Pit421 (SA3669) 土層断面(南東→北西)




Pit421 (SA3669) 完掘状況(南東→北西)




Pit431 (SA3669) 土層断面(南東→北西)



Pit431 (SA3669) 完掘状況 (南東→北西)




Pit414 (SA3669) 土層断面 (南東→北西)



Pit414 (SA3669) 完掘状況 (南東→北西)




Pit411 (SA3669) 土層断面 (南東→北西)



Pit411 (SA3669) 完掘状況 (南東→北西)



Pit140 (SA3680) 土層断面 (北西→南東)



Pit140 (SA3680) 完掘状況 (北西→南東)



Pit83 (SA3680) 土層断面④D (北東→南西)



Pit83 (SA3680) 完掘状況 (北東→南西)



Pit8 (SA3680) 土層断面㊸S (北→南)



Pit8 (SA3680) 完掘状況 (北→南)



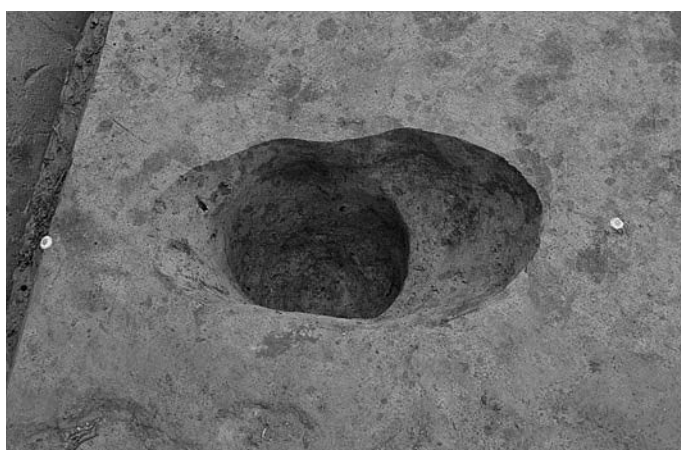
Pit11 (SA3680) 土層断面㊸C (北→南)



Pit11 (SA3680) 完掘状況 (北→南)



Pit81 (SA3680) 土層断面㊸B (北東→南西)



Pit81 (SA3680) 完掘状況 (北東→南西)



Pit2 (SA3680) 土層断面㊸A (北西→南東)




道路状遺構 3701 完掘状況 (東が上)



SD54・SD199・SD200 (道路状遺構 3701) 完掘状況 (北西→南東)



SD200 (道路状遺構 3701) 土層断面㊸A (南東→北西)



SD54 (道路状遺構 3701) 土層断面㊸B (北東→南西)



SD54・SD199・SD200 (道路状遺構 3701) 土層断面㊸C (南東→北西)



SD54 (道路状遺構 3701) 土層断面㊸C (南東→北西)



SD199・SD200 (道路状遺構 3701) 土層断面㊸C (南東→北西)



SD54・SD199・SD200 (道路状遺構 3701) 土層断面㊸D (南東→北西)




SD54 (道路状遺構 3701) 土層断面㊸D (南東→北西)



SD199・SD200 (道路状遺構 3701) 土層断面㊸D (南東→北西)




Pit201・SD199・SD200 (道路状遺構 3701) 土層断面㊸E (南東→北西) SD54・SD199・SD200 (道路状遺構 3701) 土層断面㊸F (南東→北西)



SD54 (道路状遺構 3701) 土層断面㊸F (南東→北西)

SD199・SD200 (道路状遺構 3701) 土層断面㊸F (南東→北西)



SD54 (道路状遺構 3701) 土層断面㊸G (南東→北西)

SD199・SD200 (道路状遺構 3701) 土層断面㊸I (南東→北西)



SD200・SD199 (道路状遺構 3701) 土層断面㊸J (北西→南東)

SD54・SD199・SD200 (道路状遺構 3701) 完掘状況 (南→北)



SD200 (道路状遺構 3701) 完掘状況 (南東→北西)



SD195 (道路状遺構 3701) 完掘状況 (北東→南西)



SD195 (道路状遺構 3701) 完掘状況 (北東→南西)



SD31 (道路状遺構 3701) 完掘状況 (北東→南西)



SD54 (道路状遺構 3701) 遺物出土状況 (北西→南東)



SD54 (道路状遺構 3701) 遺物出土状況 (北西→南東)




SD54 (道路状遺構 3701) 遺物出土状況 (南東→北西)




SD54 (道路状遺構 3701) 遺物出土状況 (南東→北西)



SD32・SD118・SD31 (道路状遺構 3701) 完掘状況 (北→南)




SD32・SD118・SD31 (道路状遺構 3701) 土層断面㊸H (北→南) SD32・SD118・SD31 (道路状遺構 3701) 土層断面㊸I (北東→南西)



SD118 (道路状遺構 3701) 土層断面㊸J (北→南)

SD196・SD195・SD197・SD198 (道路状遺構 3701) 土層断面㊸K (北→南)



SD31・SD32・SD118 (道路状遺構 3701) 完掘状況 (南→北)



SD31 (道路状遺構 3701) 遺物出土状況 (南東→北西)




SD31 (道路状遺構 3701) 遺物出土状況 (南東→北西)



SD31 (道路状遺構 3701) 遺物出土状況 (南東→北西)



SD31 (道路状遺構 3701) 遺物出土状況 (南東→北西)



SD31・SD32・SD118・SD55 (道路状遺構 3701) 完掘状況 (南→北)



SD55 (道路状遺構 3701) 土層断面㊸L (北→南)



SD55 (道路状遺構 3701) 土層断面㊸M (北東→南西)



SD3380 (道路状遺構 3701) 土層断面㊸N (北東→南西)



SD3380 (道路状遺構 3701) 完掘状況 (南東→北西)




道路状遺構 3702 完掘状況 (北東→南西)



道路状遺構 3702 完掘状況 (北西→南東)



SD1409 (道路状遺構 3702) 土層断面㊸A (南東→北西)



SD1409 (道路状遺構 3702) 土層断面㊸B (南→北)




SD1409 (道路状遺構 3702) 土層断面㊸C (南東→北西)




SD1469 (道路状遺構 3702) 完掘状況 (東→西)



SD1469・SD1409 (道路状遺構 3702) 土層断面®D (南東→北西)



SD1469 (道路状遺構 3702) 土層断面®D (南東→北西)




SD1409 (道路状遺構 3702) 土層断面®D (南東→北西)



SD1469・SD1409 (道路状遺構 3702) 土層断面®E (南東→北西)




SD1469 (道路状遺構 3702) 土層断面®E (南東→北西)



SD1409 (道路状遺構 3702) 土層断面®E (南東→北西)



SD1409 (道路状遺構 3702) 土層断面®F (南西→北東)



道路状遺構 3703 空中写真(北西が上)



道路状遺構 3703 空中写真(南西→北東)



道路状遺構 3703 (北側) 完掘状況 (西→東)



SD1845 (道路状遺構 3703)・Pit3635・Pit3636 土層断面㊦A (南→北)



SD1844・SD3286 (道路状遺構 3703) 土層断面㊦A (南東→北西)



SD1949・SD2977 (道路状遺構 3703) 土層断面㊦B (南東→北西)



SD2977 (道路状遺構 3703) 土層断面㊦B (南東→北西)



SD3286・SD1844・SD2977(道路状遺構 3703) 土層断面㊦B(南→北)



SD3392(道路状遺構 3703) 完掘状況(南→北)



SD3286(道路状遺構 3703) 完掘状況(南→北)



SD2981(道路状遺構 3703) 土層断面㊦C(南→北)



SD2981(道路状遺構 3703) 完掘状況(南→北)



SD1842(道路状遺構 3703) 完掘状況(陸橋)(南→北)




SD1842・SD3286・SD3392(道路状遺構 3703) 北端部分 完掘状況(西→東)




SD1842(道路状遺構 3703) 北端部分 完掘状況(西→東)



SD1845・SD2979・SD1842・SD2980・SD1949・SD2977 (道路状遺構 3703) 土層断面㊦D (南→北)



SD1845 (道路状遺構 3703) 土層断面㊦D (南→北)



SD1842・SD2980 (道路状遺構 3703) 土層断面㊦D (南→北)



SD1949 (道路状遺構 3703) 土層断面㊦D (南→北)



SD2977 (道路状遺構 3703) 土層断面㊦D (南→北)



SD2979 (道路状遺構 3703) 土層断面㊦E (南→北)



SD2979 (道路状遺構 3703) 完掘状況 (南→北)



SD2977 (道路状遺構 3703) 土層断面㊦F (北→南)



SD1949 (道路状遺構 3703) 土層断面㊦F (北→南)



SD2980 (道路状遺構 3703) 土層断面㊦F (北→南)



SD1842 (道路状遺構 3703) 土層断面㊦F (北→南)



SD1842・SD1845 (道路状遺構 3703) 土層断面㊦F (北→南)



SD1845 (道路状遺構 3703) 土層断面㊦F (北→南)



道路状遺構 3703 (中央～南側) 完掘状況 (西→東)




SD1845・SD1842 (道路状遺構 3703) 土層断面㊦G (南→北)



SD1845 (道路状遺構 3703) 土層断面㊦G (南→北)



SD1842 (道路状遺構 3703) 土層断面㊦G (南→北)



SD2980 (道路状遺構 3703) 土層断面㊦G (南→北)



SD1949 (道路状遺構 3703) 土層断面㊸G (南→北)



SD2977 (道路状遺構 3703) 土層断面㊸H (南→北)



SD2977 (道路状遺構 3703) 完掘状況 (南→北)



SD2977 (道路状遺構 3703) 完掘状況 (南→北)



SD2977 (道路状遺構 3703) 完掘状況 (北東→南西)



SD3372 (道路状遺構 3703) 土層断面㊸I (南→北)



SD3372 (道路状遺構 3703) 完掘状況 (南→北)



SD1843 (道路状遺構 3703) 完掘状況 (北東→南西)



SD1845 (道路状遺構 3703) 土層断面㊸J (南→北)



SD1842 (道路状遺構 3703) 土層断面㊸J (南→北)



SD1949・SD2977 (道路状遺構 3703) 土層断面㊸J (南→北)



SD1845 (道路状遺構 3703) 完掘状況 (北→南)



SD3370 (道路状遺構 3703) 土層断面㊸K (南→北)



SD3370 (道路状遺構 3703) 完掘状況 (南→北)



SK2539・SD1842 (道路状遺構 3703) 土層断面㊸ (南→北)



SD2975 (道路状遺構 3703) 完掘状況 (南西→北東)



SD2974 (道路状遺構 3703) 土層断面㊸L (南→北)



SD2974 (道路状遺構 3703) 完掘状況 (南→北)



SD2978 (道路状遺構 3703) 土層断面㊸M (南→北)




SD2978 (道路状遺構 3703) 完掘状況 (南→北)



SD1845 (道路状遺構 3703) 土層断面㊸N (南→北)



SD2978 (道路状遺構 3703) 土層断面㊸N (南→北)



SD2975 (道路状遺構 3703) 土層断面㊸N (南→北)



SD1842 (道路状遺構 3703) 土層断面㊸N (南→北)



SD1949・SD2977(道路状遺構 3703) 土層断面㊸N(南→北)



SD1845・SD2975(道路状遺構 3703) 土層断面㊸O(南西→北東)




SD2976(道路状遺構 3703) 土層断面㊸P(南→北)



SD2976(道路状遺構 3703) 完掘状況(南→北)



SD1845・SD2975・SD2968・SD1842(道路状遺構 3703) 土層断面㊸Q(南→北)



SD1845・SD2975(道路状遺構 3703) 土層断面㊸Q(南→北)



SD1842(道路状遺構 3703) 土層断面㊸Q(南→北)



SD1949・SD1950(道路状遺構 3703) 土層断面㊸Q(南→北)




SD1845・SD2975・SD2968・SD1842 (道路状遺構 3703) 土層断面⑩R (南→北)



SD1845 (道路状遺構 3703) 土層断面⑩R (南→北)



SD2968 (道路状遺構 3703) 土層断面⑩R (南→北)




SD1842 (道路状遺構 3703) 土層断面⑩R (南→北)



SD1949・SD1950 (道路状遺構 3703) 土層断面⑩R (南→北)



SD2968 (道路状遺構 3703) 完掘状況 (南→北)



SD1948 (道路状遺構 3703) 土層断面⑩S (南西→北東)



SD1948 (道路状遺構 3703) 完掘状況 (南→北)



SD1947 (道路状遺構 3703) 土層断面㊸T (南→北)




SD1947 (道路状遺構 3703) 完掘状況 (南→北)



SD1949・SD1950 (道路状遺構 3703) 土層断面㊸U (南→北)



SD1949・SD1950 (道路状遺構 3703) 完掘状況 (南→北)




SD1845・SD1947・SD1842 (道路状遺構 3703) 土層断面㊸V (南→北)



SD1845 (道路状遺構 3703) 土層断面㊸V (南→北)




SD1947 (道路状遺構 3703) 土層断面㊸V (南→北)



SD1842 (道路状遺構 3703) 土層断面㊸V (南→北)



SD1842 (道路状遺構 3703) 土層断面㊦V に直交 (東→西)



SD1845 (道路状遺構 3703) 土層断面㊦V に直交 (東→西)



SD1843 (道路状遺構 3703) 完掘状況 (南東→北西)



SD1845・SD1843・SD1842 (道路状遺構 3703) 土層断面㊦W (南→北)



SD1845 (道路状遺構 3703) 土層断面㊦W (南東→北西)



SD1843・SD1842 (道路状遺構 3703) 土層断面㊦W (南東→北西)



SD1845 (道路状遺構 3703) 土層断面㊦X (北東→南西)



SD1842 (道路状遺構 3703) 土層断面㊦L (北東→南西)



細池寺道上遺跡出土の平安時代土器




細池寺道上遺跡出土の中世陶磁器




細池寺道上遺跡出土の近世陶磁器




細池寺道上遺跡出土の石製品




SE120 (1)、SK1330 (2~5)、SK1500 (6~8)、SK644 (9~12)、SK1144 (13)、SK1297 (14・15)




SK21 (16)、SD1844 (17・18)、SD2967 (19~25)、SD663 (26)、SD910 (27~39)



SD910 (40~42)、SD156 (43~47)、SD664 (48~52)、SD915 (53)、SD464 (54)、Pit1565 (55)、Pit1467 (56)、Pit33 (57)、SB3610 Pit4 (58)、Pit10 (59~61)、SA3690 Pit475 (62)、道路状遺構3701 SD31 (63~69)、SD32 (70)、SD118 (71)、SD54 (72~75)、SD195 (76)




道路状遺構3701 SD195 (77)、道路状遺構3702 SD1409 (78・79)、道路状遺構3703 SD1842 (80~86)、SD1845 (87~92)、SD1843 (93)、SD2977 (94)、包含層 (95~107)




包含層 (108~133)

全て [1:3]




包含層 (134~163)




包含層 (164~202)、表土 (203)

全て [1:3]




SE2468 (204)、SE1317 (205)、SE120 (206)、SE1 (207~219)、SK235 (220~226)、SK21 (227~229)、SD2774 (230~232)、SD1844 (233~245)


全て 1:3




SD1844 (246~255)、SD663 (256~265)、SD464 (266~268)、SD1411 (269)、SD1470 (270・271)、SD864 (272)、SD28 (273)、Pit401 (274)、SB3610 Pit26 (275)、SB3610 Pit102 (276)、SA3671 Pit439 (277)、道路状遺構3701 SD31 (278~283)





道路状遺構3701 SD31 (284~287)、SD32 (288)、SD54 (289~293)、SD199 (294・295)、SD3380 (296~298)、包含層 (299~316)





包含層 (317~341)、表土 (342~346)、土製品 SD1844 (1・2)、SD464 (3)
















83 [1:6]
84~92 [1:3]



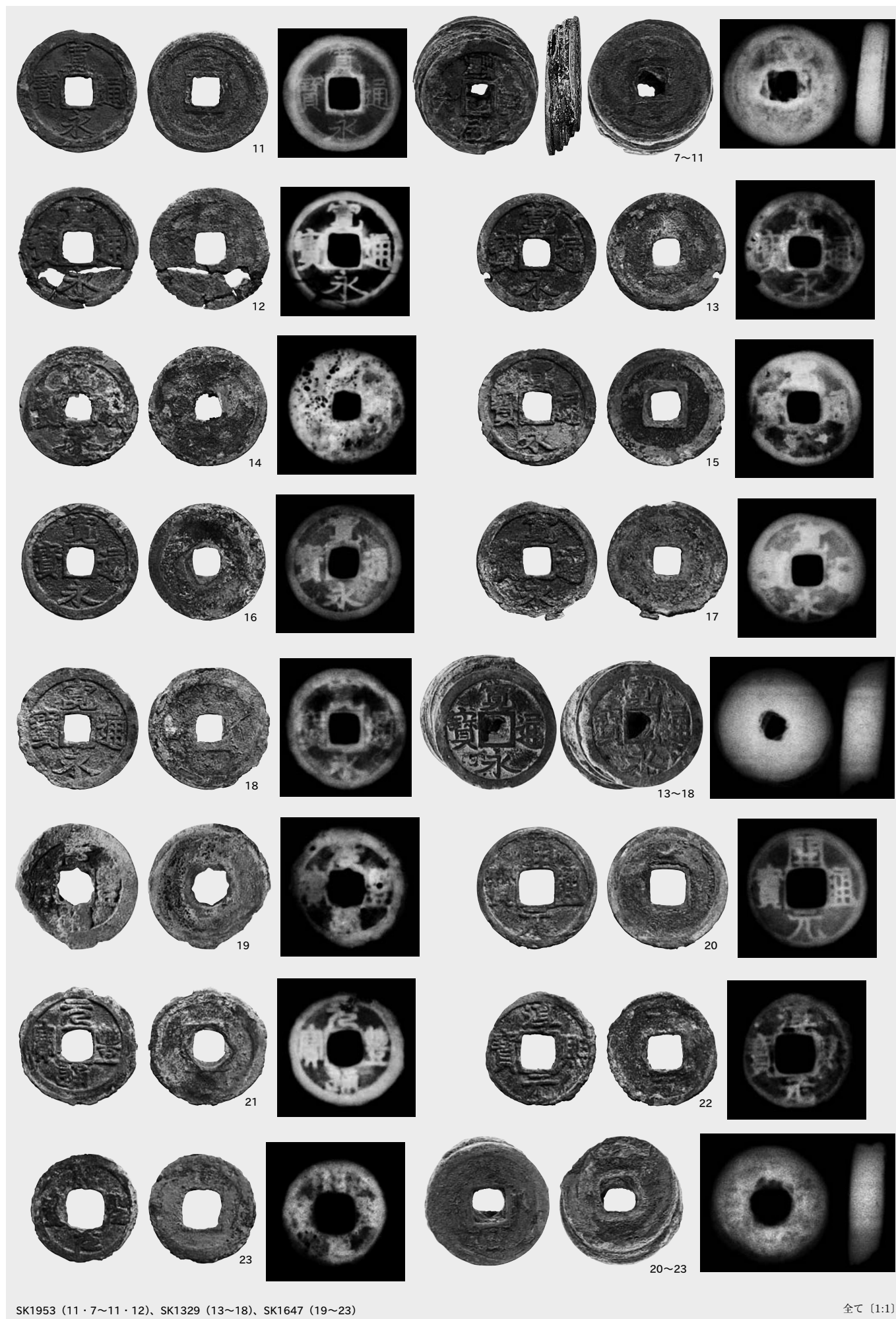





1 [1:3]
 2 [1:2]
 3・4 [2:3]

金属製品 SE1 (1)、SK235 (2)、SD31 (3)、SD32 (4)
 錢貨 SK1953 (1~6)、SK1829 (7~10)

1~9 [1:1]
 紐 [2:1]



SK1953 (11・7~11・12)、SK1329 (13~18)、SK1647 (19~23)



SE120 (1)、SK1828 (2)、SE1 (3)、Pit26 (4)



SD1844 (5・6)、SD2774 (7)、Pit27 (8)、Pit102 (9)

5・6・7 [1:3] 8・9 [1:5]

細池寺道上遺跡Ⅶ 第46次調査

－ 県営ほ場整備事業（担い手育成型）両新地区に伴う細池寺道上遺跡第21次発掘調査報告書 －

図面図版・写真図版編

2018年2月28日印刷
2018年3月2日発行

編集 新潟市文化財センター
〒950-1122 新潟県新潟市西区木場2748番地1
TEL 025(378)0480

発行 新潟市教育委員会
〒951-8550 新潟県新潟市中央区学校町通一番町602番地1
TEL 025(228)1000

印刷・製本 株式会社ウィザップ
〒950-0963 新潟県新潟市中央区南出来島2丁目1番25号
TEL 025(285)3311