




2区 SK1128 土層断面(南西→北東)



2区 SK1128 完掘状況(南西→北東)



2区 SK1326 土層断面@A(北西→南東)




2区 SK1326・SD1412・SD1413 土層断面@B(南西→北東)



2区 SK1326 完掘状況(北西→南東)




2区 SK795 土層断面(西→東)



2区 SK795 完掘状況(西→東)



2区 SK793 土層断面(北西→南東)



2区 SK793 完掘状況(西→東)



2区 SK1669 土層断面(南東→北西)




2区 SK1533 土層断面(南東→北西)



2区 SK1533 完掘状況(南→北)



2区 SK1534 土層断面(北東→南西)



2区 SK1534 完掘状況(北東→南西)



2区 SK1672 土層断面(南→北)



2区 SK1672 完掘状況(南→北)



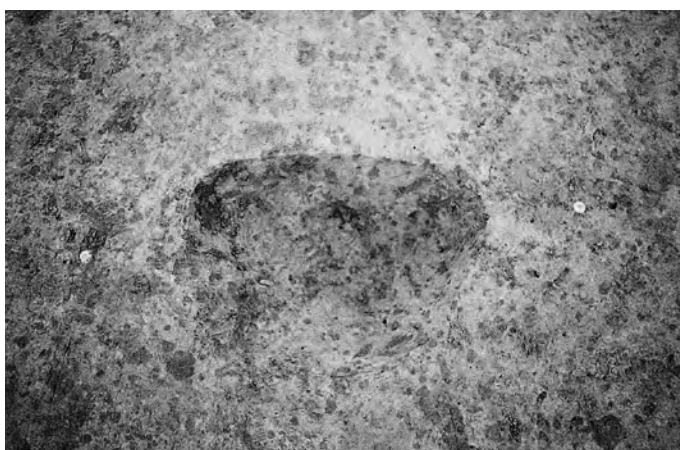
2区 SK1671 土層断面(南東→北西)



2区 SK1671 完掘状況(南東→北西)



2区 SK1529 土層断面(南東→北西)



2区 SK1529 完掘状況(南東→北西)



2区 SK1531・SD1530 土層断面㉑(西→東)



2区 SK1531・SD1530 完掘状況(西→東)



2区 SK1537・Pit1538 土層断面㉒(南→北)



2区 SK1537・Pit1538 完掘状況(南→北)



2区 SK1535 土層断面(南西→北東)



2区 SK1535 完掘状況(南西→北東)



2区 SK1536 土層断面(南→北)



2区 SK1536 完掘状況(南→北)



2区 SK1539 土層断面(南西→北東)



2区 SK1539 完掘状況(南→北)



2区 SK1656 土層断面(南西→北東)



2区 SK1656 完掘状況(南西→北東)



2区 SK1862 土層断面(南東→北西)



2区 SK1862 完掘状況(南東→北西)



2区 SK1788 土層断面(南東→北西)



2区 SK1788 完掘状況(南東→北西)



2区 SD1299・SK1567・SD1563 土層断面㊤A(南西→北東)



2区 Pit1675・SD1563・SK1567・SD1299 土層断面㊤B(北東→南西)




2区 SK1567・SD1563・SD1299 土層断面㊤C(南東→北西)



2区 SK1567 完掘状況(南西→北東)



2区 SK755 土層断面(南西→北東)



2区 SK755 完掘状況(南西→北東)



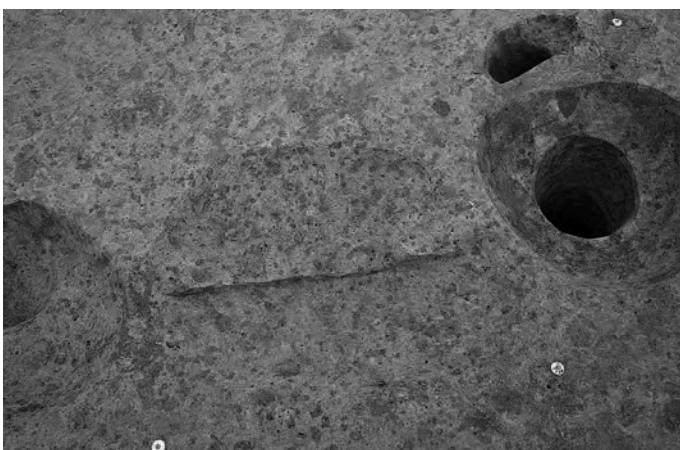
2区 SD1094・SK1093 土層断面②(南→北)



2区 SK1093 完掘状況(東→西)



2区 SK876 土層断面(南→北)



2区 SK876 完掘状況(南→北)



2区 SK550 土層断面②A(南→北)



2区 SK550 土層断面②B(東→西)




2区 SK550 遺物出土状況(東→西)



2区 SK550 完掘状況(東→西)



2区 SK400 土層断面㊸A(南→北)



2区 SK400 土層断面㊸B(東→西)



2区 SK400 遺物出土状況(南→北)



2区 SK400 完掘状況(南→北)



2区 SK483 土層断面(上層)(南→北)



2区 SK483 焼土・炭化物検出状況(南→北)



2区 SK483 土層断面㊸A(下層)(南→北)



2区 SK483・Pit471 完掘状況(南→北)



2区 SK557・SK556 土層断面㊸(西→東)



2区 SK557 遺物出土状況(南東→北西)



2区 SK557 完掘状況(北東→南西)



2区 SK556 土層断面㊸(北→南)



2区 SK556 完掘状況(北東→南西)




2区 SK498 土層断面㊸A(南→北)



2区 SK498 土層断面⊗B(東→西)



2区 SK498 遺物出土状況(北西→南東)



2区 SK498 完掘状況(東→西)



2区 SK1721 土層断面⊗(北→南)




2区 SK1721 完掘状況(北→南)



2区 Pit445・SK442・SD81 土層断面⊗(南西→北東)



2区 SK442 完掘状況(南→北)




2区 SK282 土層断面(北東→南西)



2区 SK282 完掘状況(北東→南西)



2区 SK20 土層断面(西→東)




2区 SK20 完掘状況(西→東)



2区 SK5 土層断面㊦上部(南→北)



2区 SK5 土層断面㊦下部(南→北)



2区 SK5 完掘状況(南→北)



2区 SK381 土層断面(南西→北東)



2区 SD481・SK487 土層断面㊦(西→東)



2区 SD481・SK487 完掘状況(西→東)



2区 SK227 土層断面(南東→北西)



2区 SK227 完掘状況(南西→北東)



2区 SK228・SD81 土層断面⑦(南西→北東)



2区 SK228 完掘状況(南→北)



2区 SK1051 土層断面(東→西)



2区 SK1051 完掘状況(南東→北西)



2区 SK1920 土層断面(南→北)




2区 SK1920 完掘状況(南→北)



2区 SK660 土層断面(南→北)



2区 SK660 完掘状況(南→北)



2区 SK633 土層断面①A(西→東)



2区 SK633 土層断面①B(北→南)




2区 SK633 完掘状況(北→南)



2区 SD150・SK637 土層断面①(南西→北東)



2区 SK637 完掘状況(南→北)



2区 SK645 土層断面(南→北)



2区 SK645 完掘状況(南→北)



2区 SK668 完掘状況(東→西)



2区 SK1957 土層断面(西→東)



2区 SK1957 完掘状況(西→東)



2区 SK1958 土層断面(南→北)




2区 SK1958 完掘状況(南→北)




2区 SK735 完掘状況(西→東)



2区 SK628 土層断面㊦ 東半(北西→南東)



2区 SK628 完掘状況(北→南)



2区 SK1195・SK1194 土層断面㊦(南→北)



2区 SK1194・SK1195 完掘状況(北→南)




2区 SK1499 完掘状況(東→西)



2区 SK1201・SK1202・SD940 土層断面㊦(北東→南西)



2区 SK1201 遺物出土状況(東→西)



2区 SK1201・SK1202 完掘状況(東→西)



2区 SK911 土層断面(南→北)



2区 SK911 完掘状況(南→北)



2区 SK1840 · Pit1839 土層断面㊸(東→西)



2区 SK1840 · Pit1839 完掘状況(東→西)



2区 SD848 · SD537 · SK1251 土層断面㊹(南東→北西)



2区 SK1251 完掘状況(南東→北西)




2区 SK1520 土層断面(南→北)



2区 SK1520 完掘状況(南→北)



2区 SK1519 土層断面(南西→北東)



2区 SK1519 完掘状況(南西→北東)




2区 SK1644 土層断面(南→北)



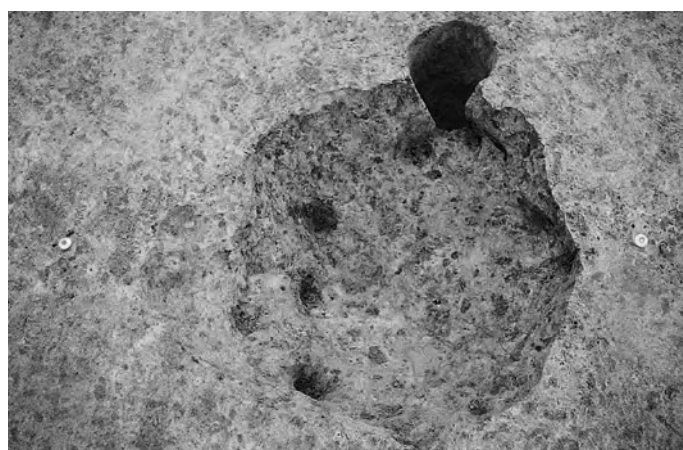
2区 SK1644 完掘状況(南→北)



2区 SK1592 土層断面㊦上部(南→北)




2区 SK1592 土層断面㊦下部(南→北)



2区 SK1592 完掘状況(南西→北東)



2区 SK1590 土層断面(東→西)



2区 SK1590 完掘状況(西→東)



2区 SK1548 土層断面(南西→北東)



2区 SK1548 完掘状況(南西→北東)



2区 SK1562・SD1521 土層断面㊸(南東→北西)




2区 SK1562 完掘状況(南東→北西)



2区 SK1566 土層断面㊸(南東→北西)



2区 SK1566 完掘状況(南東→北西)



2区 SK1942 土層断面(南東→北西)




2区 SK1942 完掘状況(南東→北西)



2区 SK1943 土層断面(南東→北西)



2区 SK1943 完掘状況(南東→北西)



2区 SK1926 土層断面(北→南)



2区 SK1926 完掘状況(北→南)




2区 SK1619 土層断面(東→西)



2区 SK1619 完掘状況(南東→北西)



2区 SK1565 土層断面(南→北)



2区 SK1565 完掘状況(南→北)



2区 SK1939 土層断面(南東→北西)



2区 SK1939 完掘状況(北西→南東)



2区 SK1698 土層断面(北→南)




2区 SK1698 完掘状況(北→南)



2区 SK1699 土層断面(北→南)



2区 SK1699 完掘状況(北→南)



2区 SK1887 土層断面(北→南)



2区 SK1887 完掘状況(北→南)



2区 SX583 土層断面(南→北)



2区 SX583 完掘状況(南→北)



2区 SX1591 土層断面(南東→北西)




2区 SX701・Pit702・Pit703 土層断面㉓(東→西)



2区 SX701・Pit702・Pit703 完掘状況(東→西)



2区 SX1965 土層断面(西→東)



2区 SX1965 完掘状況(西→東)




2区 SX1978 土層断面・完掘状況(北→南)



2区 SX1963 土層断面(東→西)



2区 SX1963 完掘状況(南→北)



2区 SX1131 土層断面①A上部(南→北)



2区 SX1131 陶器(308)出土状況(1層)(南→北)



2区 SX1131 陶器(334)ほか出土状況(1層)(北→南)



2区 SX1131 陶器(293・294)ほか出土状況(1層)(西→東)



2区 SX1131 瓦質土器(341)ほか出土状況(1層)(南東→北西)



2区 SX1131 3層中央部遺物出土状況(西→東)



2区 SX1131 陶器(291)ほか出土状況(3層)(南→北)



2区 SX1131 6層南部遺物出土状況(北→南)



2区 SX1131 土層断面①A下部(南→北)



2区 SX1131 6層北東部遺物出土状況(北西→南東)



2区 SX1131 6層北部遺物出土状況(南西→北東)



2区 SX1131 8層遺物出土状況(北→南)




2区 SX1131 木製品(44)ほか出土状況(8層)(北→南)



2区 SD419 土層断面㊸B (南西→北東)



2区 SD1426 ~ SD1428 土層断面㊸ (東→西)




2区 SD1428 完掘状況 (東→西)



2区 SD1427 完掘状況 (東→西)



2区 SD1426 完掘状況 (東→西)



2区 SD1425 土層断面 (東→西)



2区 SD1440 土層断面 (東→西)



2区 SD1440 完掘状況 (東→西)



2区 SD150 土層断面㊸A (南西→北東)



2区 SD150 土層断面㊸B (南→北)



2区 SD150・SD149・SD144・SD119・SD362 土層断面㊸C (北西→南東)



2区 SD492・SD150・SD450 土層断面㊸D (北東→南西)



2区 SD150 土層断面㊸E (南→北)



2区 SD150 土層断面㊸F (北西→南東)



2区 SD150 完掘状況 (北→南)



2区 SD149 土層断面㊸A (南西→北東)



2区 SD149 土層断面㊦B (南西→北東)



2区 SD149 完掘状況 (北東→南西)



2区 SD588・SD144 土層断面㊦A (西→東)



2区 SD588・SD144 土層断面㊦B (西→東)



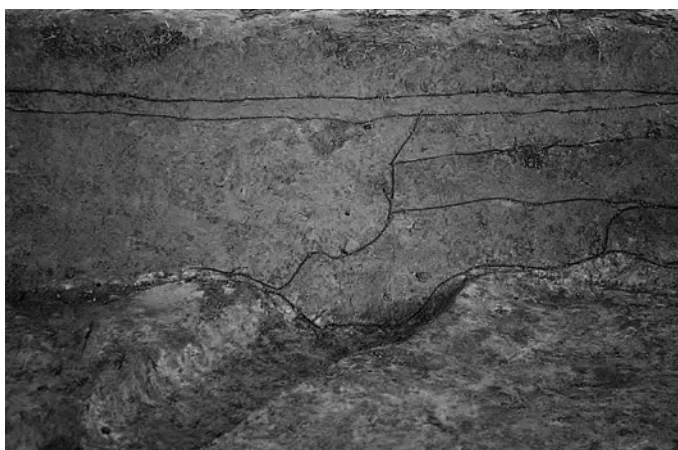
2区 SD588 土層断面㊦C (南西→北東)



2区 SD588 完掘状況 (北西→南東)



2区 SD144・Pit1996 土層断面㊦A (南東→北西)



2区 SD144 土層断面㊦B (南西→北東)



2区 SD144 土層断面㊦C(北壁)(南東→北西)



2区 SD537・SD144 土層断面㊦D(東→西)



2区 SD144 土層断面㊦E(南西→北東)



2区 SD144 完掘状況(東→西)



2区 SD593・SD530 土層断面㊦A(北西→南東)



2区 SD530・Pit531・SD362 土層断面㊦B(北西→南東)




2区 SD530 完掘状況(南東→北西)



2区 SD593 完掘状況(南東→北西)



2区 SD68 土層断面(南→北)



2区 SD68 完掘状況(南→北)



2区 SD81 土層断面㊸A(南西→北東)



2区 SD81 土層断面㊸B(南→北)



2区 SD81 土層断面㊸C(南壁)(北→南)



2区 SD81 遺物出土状況(東→西)



2区 SD81 完掘状況(北→南)



2区 SD391 土層断面㊸A(西→東)



2区 SD391 土層断面㊸B (西→東)



2区 SD391 完掘状況 (西→東)




2区 SD391・SD481 土層断面㊸ (南西→北東)



2区 SD481・SK487 土層断面㊸ (西→東)



2区 SD421・SD665・SD252 土層断面㊸A (北→南)



2区 SD421・SD252 土層断面㊸B (北→南)



2区 SD252 遺物出土状況 (北→南)




2区 SD421・SD665・SD252 完掘状況 (北→南)



2区 SD353 土層断面(南→北)



2区 SD353 完掘状況(南→北)



2区 Pit1405 · SD1404 土層断面㊦(南→北)




2区 SD1404 完掘状況(南→北)



2区 SD492 土層断面(西→東)



2区 SD492 完掘状況(西→東)



2区 SD949 土層断面(南→北)



2区 SD949 完掘状況(南→北)



2区 SD733 土層断面(東→西)



2区 SD733 完掘状況(東→西)



2区 SD636 土層断面(東→西)



2区 SD636 完掘状況(東→西)



2区 SD1959 土層断面(北西→南東)



2区 SD1959 完掘状況(北西→南東)



2区 SD1972 土層断面(北→南)



2区 SD1972 完掘状況(北西→南東)



2区 SD362・SD450 土層断面㊸A(南→北)



2区 SD450・SD541 土層断面㊸B(北→南)



2区 SD450 完掘状況(南→北)



2区 SD541 完掘状況(南→北)



2区 SD362 土層断面㊸(南西→北東)



2区 SD362 遺物出土状況(北→南)



2区 SD537・SD940 土層断面㊸A(東→西)



2区 SD537・SD1962 土層断面㊸B(南東→北西)




2区 SD537 完掘状況(北→南)



2区 SD1261 土層断面㉔(北→南)



2区 SD1261 完掘状況(南→北)



2区 SD1094 完掘状況(南西→北東)



2区 SD870 土層断面(南→北)



2区 SK1326・SD1412・SD1413 土層断面㉔B(西→東)



2区 SD1412・SD1413 完掘状況(南西→北東)



2区 SD1635 検出状況(西→東)



2区 SD1635 土層断面㊸A(北侧)(西→東)



2区 SD1635 土層断面㊸A(南侧)(西→東)




2区 SD1635 土層断面㊸B(南→北)



2区 SD1635 遺物出土状況(南西→北東)



2区 SD1635 完掘状況(南→北)



2区 SD1252 土層断面(南→北)



2区 SD1252 完掘状況(南→北)



2区 SD1097 土層断面㊸(北→南)



2区 SD1097 完掘状況(南→北)



2区 SD1670 土層断面(南東→北西)



2区 SD1670・SE1028 完掘状況(南→北)



2区 SD1579 土層断面(北→南)



2区 SD1579 完掘状況(北→南)



2区 SD1522 土層断面㊸A(南→北)



2区 SD1300・SD1522・SD1299・Pit1568 土層断面㊸B(南東→北西)



2区 SD1522 土層断面㊸C(南→北)



2区 SD1521・SD1522 土層断面④D(南東→北西)



2区 SD1522 土層断面④E(北→南)




2区 SD1522 完掘状況(北→南)



2区 SD1522 完掘状況(北→南)



2区 SD1300・SD1299 土層断面④A(東→西)



2区 SD1241・SD1300・SD1299 土層断面④B(北東→南西)




2区 SD1300・SD1299・SD1255 土層断面④C(東→西)



2区 SD1300・SD1299 土層断面④D(東→西)



2区 SD1299・SD1300 完掘状況(西→東)



2区 SD1255 完掘状況(西→東)



2区 SD1547 土層断面(南→北)



2区 SD1547 完掘状況(南→北)




2区 SD1807 土層断面(西→東)



2区 SD1807 完掘状況(東→西)



2区 SD1336 土層断面㊦A(北東→南西)




2区 SD1336 土層断面㊦B(東→西)



2区 SD1336 完掘状況(西→東)



2区 SD1096 土層断面(東→西)



2区 SD1096 完掘状況(東→西)



2区 SD1102 土層断面(東→西)



2区 SD1498 土層断面(東→西)



2区 SD1498 完掘状況(東→西)



2区 SD1962 完掘状況(南東→北西)



2区 SD1841 土層断面(東→西)



2区 SD1841 完掘状況(西→東)



2区 SD1838 土層断面(西→東)



2区 SD1838 完掘状況(北西→南東)



2区 SD1837 土層断面(北西→南東)



2区 SD1837 完掘状況(北西→南東)



2区 SD1859 土層断面⑧・完掘状況(北→南)



2区 SD1617 土層断面(北→南)



2区 SD1617 完掘状況(北→南)



2区 SD1899 土層断面(東→西)



2区 SD1899 完掘状況(東→西)



2区 SD1906 土層断面(南→北)



2区 SD1906 完掘状況(南→北)



2区 SD1896 土層断面(南西→北東)



2区 SD1896 完掘状況(南西→北東)




2区 SD1894 土層断面(南東→北西)



2区 SD1894 完掘状況(南東→北西)



2区 SD1893 土層断面(南東→北西)



2区 SD1893 完掘状況(南東→北西)



2区 SD1892 土層断面(南東→北西)



2区 SD1892 完掘状況(南東→北西)



2区 SD1890 土層断面(南東→北西)



2区 SD1890 完掘状況(南東→北西)



2区 SD1622 (SZ2013) 土層断面㊦A(西側)(南西→北東)



2区 SD1622 (SZ2013) 土層断面㊦A(東側)(南西→北東)



2区 SD1622 (SZ2013) 土層断面㊸B(北側)(南東→北西)



2区 SD1622 (SZ2013) 土層断面㊸C(西側)(南東→北西)




2区 SD1622(SZ2013)・Pit2022 土層断面㊸C(東側)(南東→北西)




2区 SD1622 (SZ2013) 土層断面㊸D(北側)(西→東)



2区 SD1622 (SZ2013) 土層断面㊸D(南側)(西→東)



2区 Pit356 (SB2024) 土層断面(西→東)




2区 Pit356 (SB2024) 完掘状況(北西→南東)



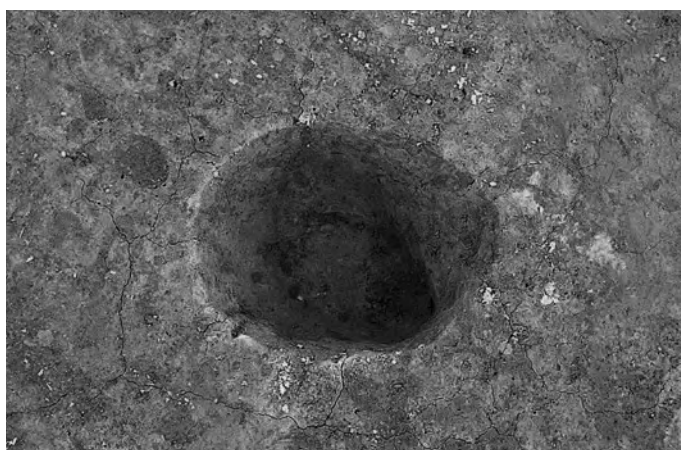
2区 Pit675 (SB2024) 土層断面㊸(南→北)



2区 Pit675 (SB2024) 完掘状況(南→北)



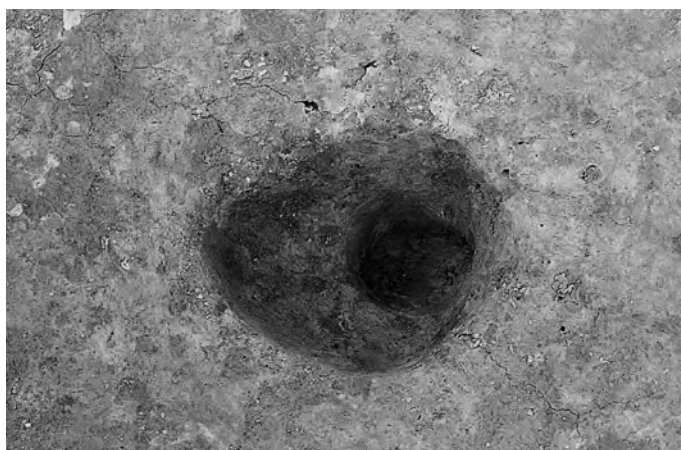
2区 Pit278 (SB2024) 土層断面(南西→北東)



2区 Pit278 (SB2024) 完掘状況(北西→南東)




2区 Pit285 (SB2024) 土層断面(南→北)



2区 Pit285 (SB2024) 完掘状況(南→北)



2区 Pit290・Pit277 (SB2024) 土層断面(南西→北東)



2区 Pit290・Pit277 (SB2024) 完掘状況(南西→北東)




2区 Pit1371 (SB2024) 土層断面㊸(南→北東)



2区 Pit1371 (SB2024) 完掘状況 (南西→北東)



2区 Pit266 (SB2024)・Pit267 土層断面 (南→北)




2区 Pit266 (SB2024) 完掘状況 (南→北)



2区 Pit1329 (SB2024) 土層断面 (南西→北東)



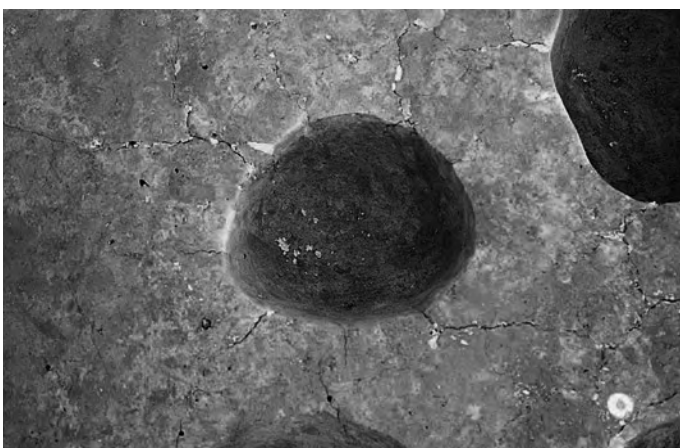
2区 Pit1329 (SB2024) 完掘状況 (南西→北東)



2区 SB2006・SB2007・SB2008 完掘状況 (北東→南西)



2区 Pit243 (SB2006) 土層断面 (南西→北東)



2区 Pit243 (SB2006) 完掘状況 (南西→北東)



2区 SB2006・SB2007・SB2008 周辺空中写真(北西→南東)



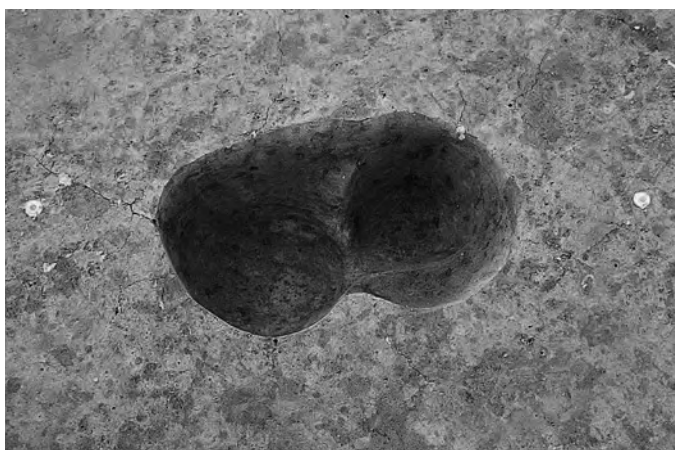
2区 Pit349 (SB2006) 土層断面(西→東)



2区 Pit349 (SB2006) 完掘状況(西→東)




2区 Pit271 (SB2006)・Pit272 土層断面②(東→西)



2区 Pit271 (SB2006)・Pit272 完掘状況(東→西)




2区 Pit27 (SB2006) 土層断面(南→北)



2区 Pit27 (SB2006) 完掘状況(南→北)



2区 Pit85 (SB2006)・Pit86 土層断面㊸(南→北)



2区 Pit85 (SB2006)・Pit86 完掘状況(南→北)



2区 Pit341 (SB2006) 土層断面(南→北)



2区 Pit341 (SB2006) 完掘状況(南→北)



2区 Pit346 (SB2007)・Pit347 (SB2006) 土層断面㊹(西→東)



2区 Pit346 (SB2007)・Pit347 (SB2006) 完掘状況(西→東)



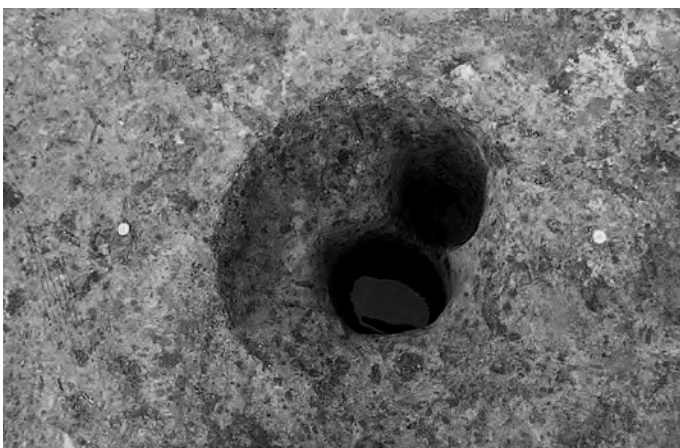
2区 Pit83 (SB2006) 土層断面㊟ (北東→南西)



2区 Pit83 (SB2006) 完掘状況 (北東→南西)



2区 Pit53 (SB2006) 土層断面㊟ (南→北)



2区 Pit53 (SB2006)・Pit413 (SB2007) 完掘状況 (南→北)



2区 Pit258 (SB2006) 土層断面 (南東→北西)



2区 Pit320・Pit258 (SB2006) 完掘状況 (西→東)



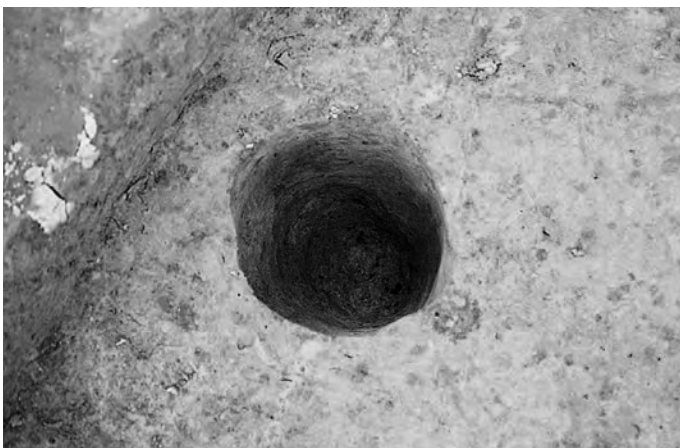
2区 Pit599 (SB2006) 土層断面㊟ (北東→南西)



2区 Pit599 (SB2006) 完掘状況 (北東→南西)



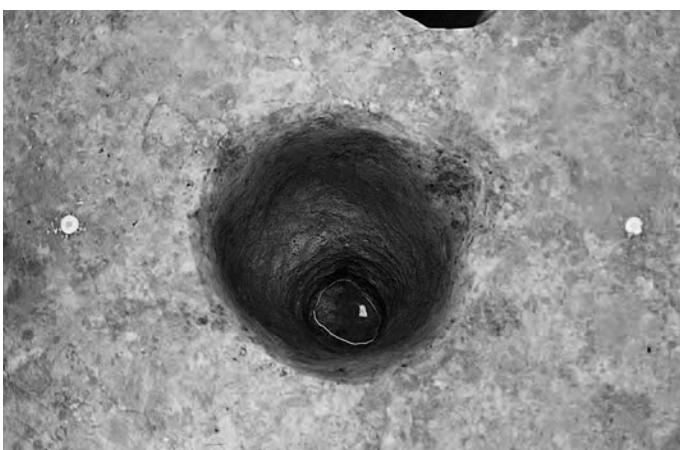
2区 Pit368 (SB2006) 土層断面(東→西)



2区 Pit368 (SB2006) 完掘状況(南→北)



2区 Pit377 (SB2006) 土層断面㊟(南→北)



2区 Pit377 (SB2006) 完掘状況(南→北)



2区 Pit412 (SB2006)・Pit411 (SB2007) 土層断面㊟(東→西)



2区 Pit412 (SB2006)・Pit411 (SB2007) 完掘状況(東→西)



2区 Pit415 (SB2006)・Pit416 (SB2007) 土層断面㊟(東→西)




2区 Pit415 (SB2006)・Pit416 (SB2007) 完掘状況(東→西)




2区 Pit606 (SB2006) 土層断面㉔ (東→西)



2区 Pit606 (SB2006) 完掘状況 (東→西)



2区 Pit245 (SB2007) 土層断面㉕ (南→北)



2区 Pit245 (SB2007) 完掘状況 (南→北)



2区 Pit84 (SB2007) 土層断面㉖ (南東→北西)



2区 Pit84 (SB2007) 完掘状況 (南東→北西)



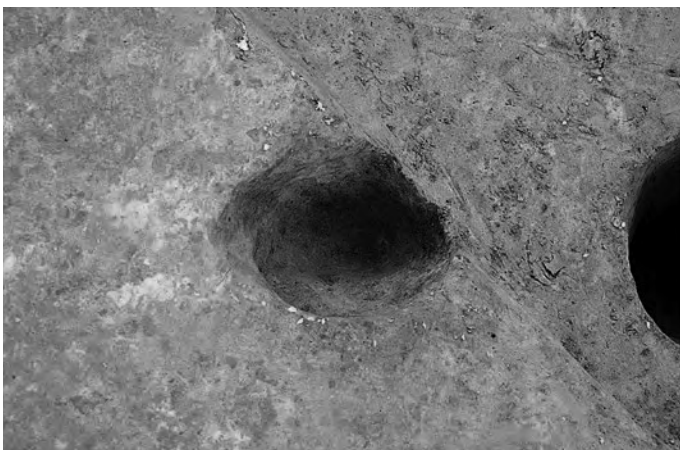
2区 Pit410 (SB2007) 土層断面㉗ (南西→北東)




2区 Pit410 (SB2007) 完掘状況 (南西→北東)



2区 Pit418 (SB2007) 土層断面(西→東)



2区 Pit418 (SB2007) 完掘状況(西→東)




2区 Pit376 (SB2007) 土層断面(南西→北東)



2区 Pit376 (SB2007) 完掘状況(南→北)



2区 Pit299 (SB2008) 土層断面㊸(南東→北西)



2区 Pit299 (SB2008) 完掘状況(南東→北西)



2区 Pit441 (SB2008) 土層断面㊸(南西→北東)



2区 Pit441 (SB2008) 完掘状況(南西→北東)



2区 Pit454 (SB2008) 土層断面㊟ (南→北)



2区 Pit454 (SB2008) 完掘状況 (南→北)



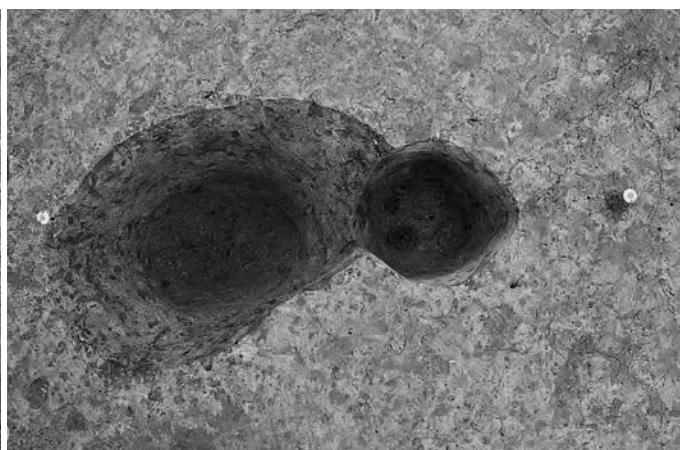
2区 Pit522 (SB2008) 土層断面㊟ (南西→北東)



2区 Pit522 (SB2008) 完掘状況 (南西→北東)



2区 Pit515・Pit516 (SB2008) 土層断面㊟ (南東→北西)



2区 Pit515・Pit516 (SB2008) 完掘状況 (南東→北西)



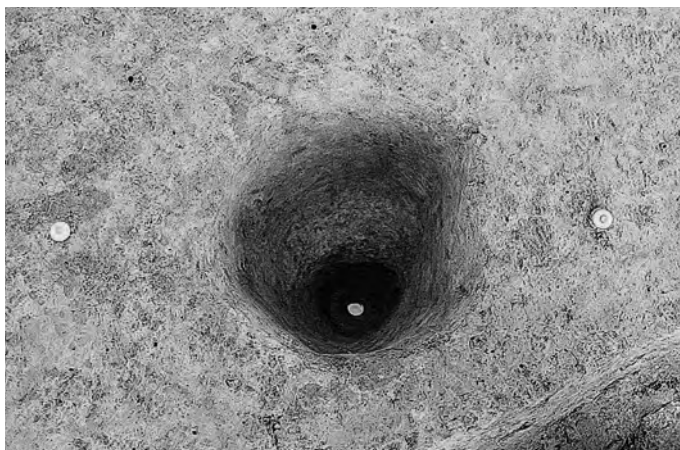
2区 Pit291 (SB2008) 土層断面㊟ (南→北)



2区 Pit291 (SB2008) 完掘状況 (南→北)



2区 Pit420 (SB2008) 土層断面㊟ (南→北)



2区 Pit420 (SB2008) 完掘状況 (南→北)



2区 Pit528 (SB2008) 土層断面㊟ (南西→北東)



2区 Pit528 (SB2008) 完掘状況 (南西→北東)



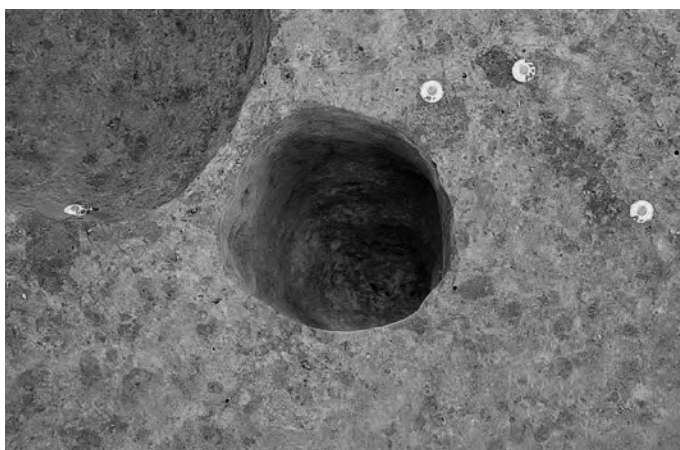
2区 Pit458 (SB2008) 土層断面㊟ (南→北)



2区 Pit458 (SB2008) 完掘状況 (南→北)




2区 Pit468 (SB2008) 土層断面㊟ (西→東)



2区 Pit468 (SB2008) 完掘状況 (西→東)



2区 Pit527 (SB2008) 土層断面㊸ (北東→南西)



2区 Pit527 (SB2008) 完掘状況 (北東→南西)



2区 Pit555 (SB2008) 土層断面㊸ (南西→北東)



2区 Pit555 (SB2008) 完掘状況 (南西→北東)



2区 Pit459 (SB2008) 土層断面㊸ (西→東)



2区 Pit459 (SB2008) 完掘状況 (西→東)



2区 Pit463 (SB2008)・Pit465・Pit464 土層断面㊸ (南→北)



2区 Pit463 (SB2008)・Pit465・Pit464 完掘状況 (南→北)



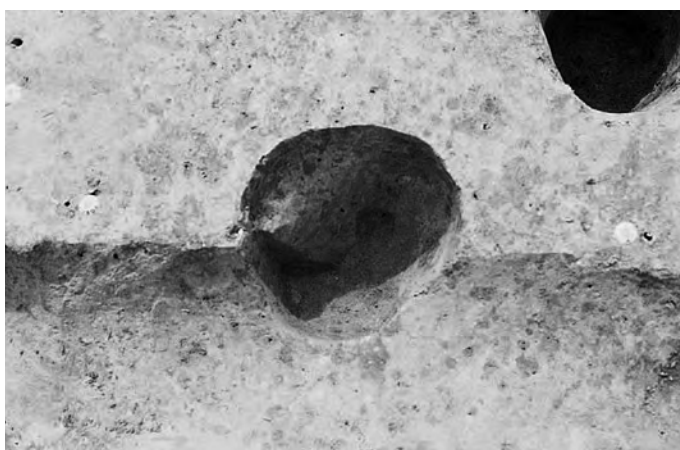
2区 Pit600 (SB2033) 土層断面㊸ (北東→南西)



2区 Pit600 (SB2033) 完掘状況 (北東→南西)




2区 Pit580 (SB2033) 土層断面㊸ (北東→南西)



2区 Pit580 (SB2033) 完掘状況 (北東→南西)



2区 Pit581 (SB2033) 土層断面㊸ (北東→南西)




2区 Pit581 (SB2033) 完掘状況 (北東→南西)



2区 Pit612 (SB2033) 土層断面㊸ (西→東)



2区 Pit612 (SB2033) 完掘状況 (西→東)



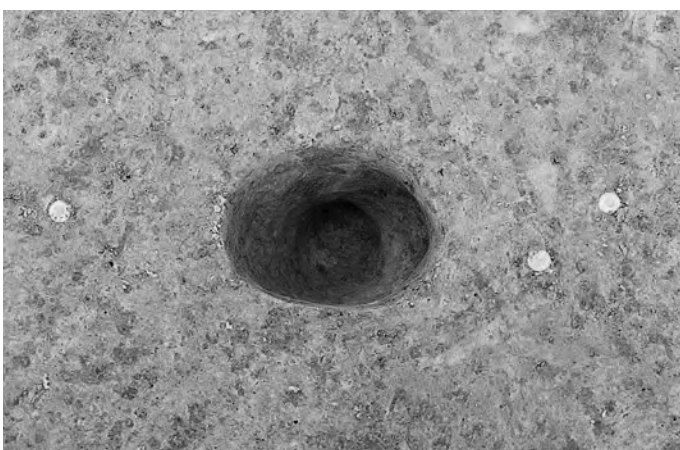
2区 Pit1123 (SB2033) 土層断面(東→西)



2区 Pit1123 (SB2033) 完掘状況(東→西)



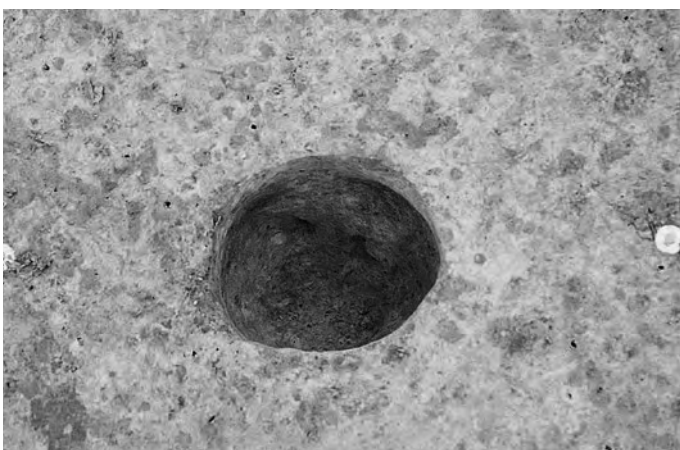
2区 Pit693 (SB2033) 土層断面㊸(南→北)



2区 Pit693 (SB2033) 完掘状況(南→北)



2区 Pit509 (SB2033) 土層断面㊹(北西→南東)



2区 Pit509 (SB2033) 完掘状況(北西→南東)



2区 Pit803 (SB2033) 完掘状況(南→北)



2区 Pit773 (SB2033) 土層断面㊺(北→南)



2区 Pit773 (SB2033) 完掘状況(北→南)



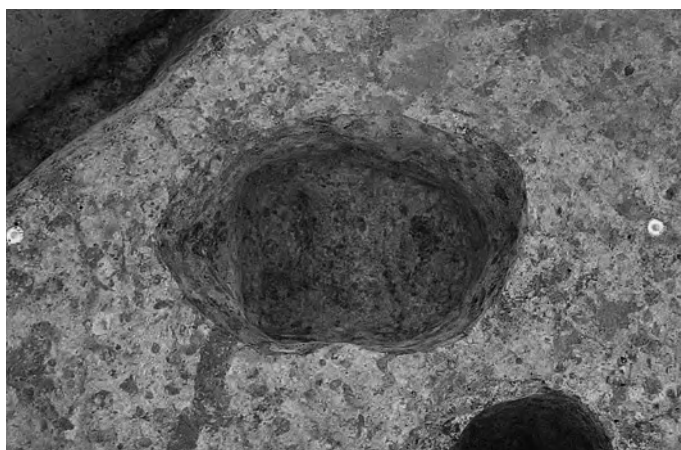
2区 Pit460・Pit461 (SB2025) 土層断面㊸(南東→北西)



2区 Pit460・Pit461 (SB2025) 完掘状況(南東→北西)




2区 Pit511 (SB2025) 土層断面㊸(北→南)



2区 Pit511 (SB2025) 完掘状況(北→南)




2区 Pit501・Pit502 (SB2025) 土層断面㊸(北西→南東)



2区 Pit501・Pit502 (SB2025) 完掘状況(北西→南東)



2区 Pit577 (SB2025) 土層断面(東→西)



2区 Pit577 (SB2025) 完掘状況(東→西)




2区 Pit767 (SB2024) 土層断面㉔(南西→北東)



2区 Pit767 (SB2024) 完掘状況(南西→北東)



2区 Pit766 (SB2034) 土層断面㉔(南西→北東)



2区 Pit766 (SB2034) 完掘状況(南西→北東)



2区 Pit764 (SB2034) 土層断面㉔(東→西)



2区 Pit764 (SB2034) 完掘状況(東→西)



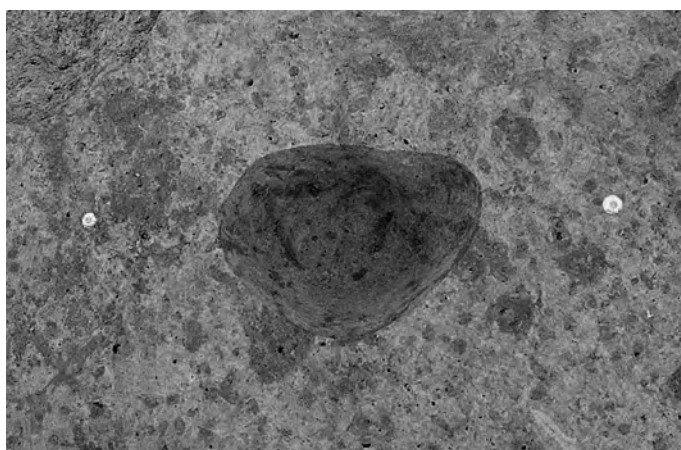
2区 Pit757 (SB2034) 土層断面㉔(南東→北西)



2区 Pit757 (SB2034) 完掘状況 (南東→北西)



2区 Pit794 (SB2034) 土層断面㊦ (南東→北西)



2区 Pit794 (SB2034) 完掘状況 (南東→北西)



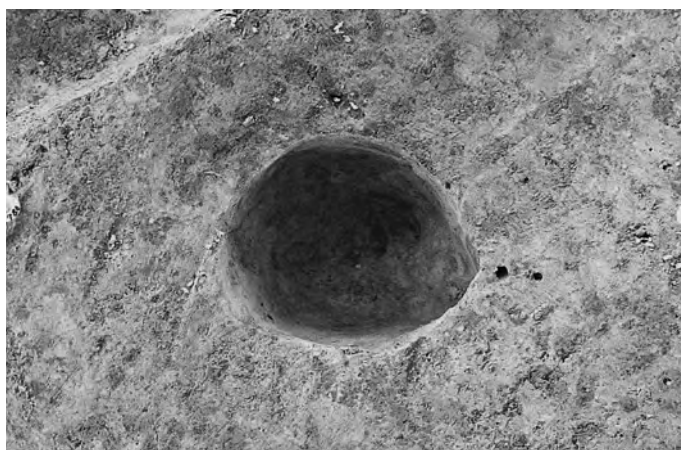
2区 Pit765 (SB2034) 土層断面㊦ (東→西)



2区 Pit765 (SB2034) 完掘状況 (東→西)



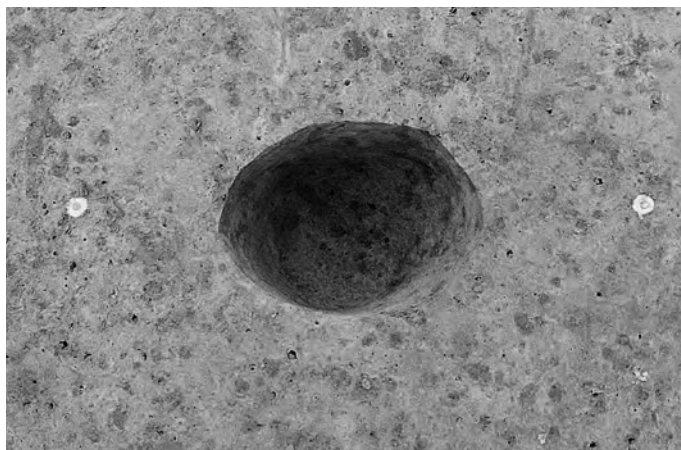
2区 Pit780 (SB2034) 土層断面㊦ (南東→北西)



2区 Pit780 (SB2034) 完掘状況 (南東→北西)



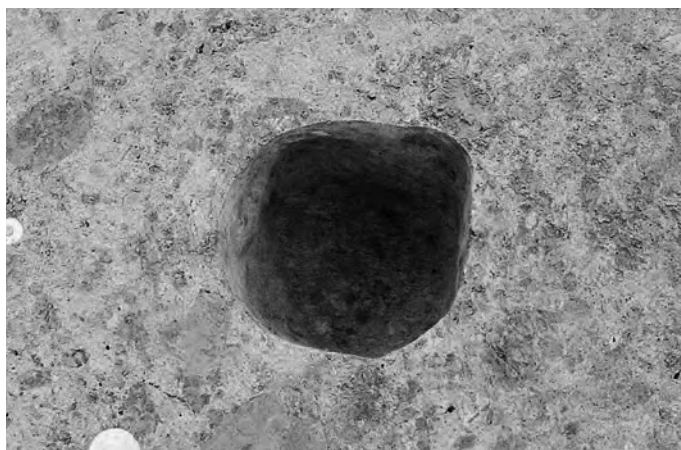
2区 Pit797 (SB2034) 土層断面㊦ (西→東)



2区 Pit797 (SB2034) 完掘状況(西→東)



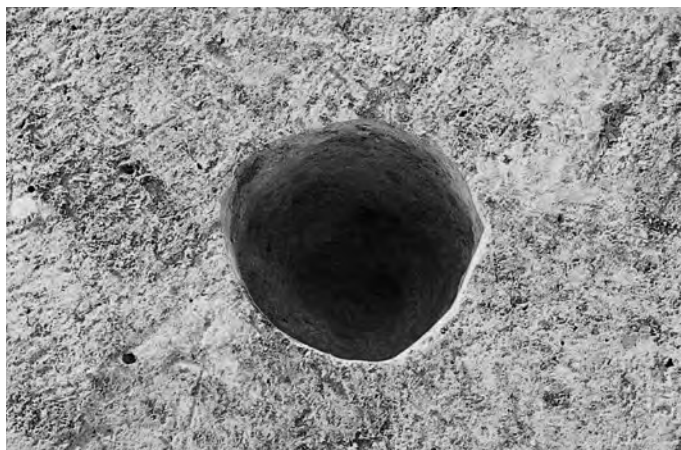
2区 Pit937 (SB2034) 土層断面㊸(南東→北西)



2区 Pit937 (SB2034) 完掘状況(南東→北西)



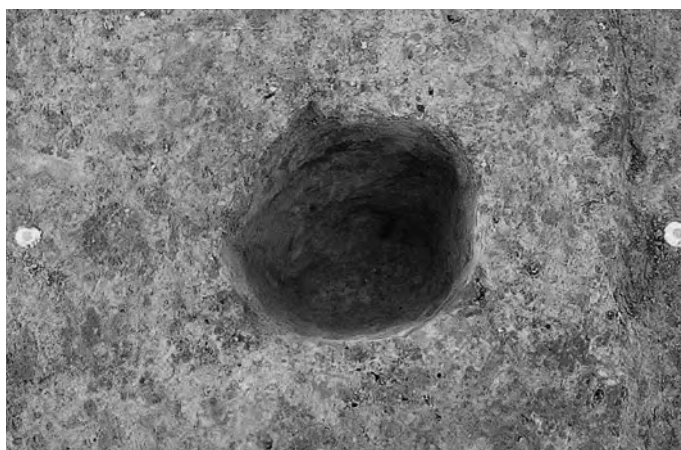
2区 Pit788 (SB2034) 土層断面㊸(南東→北西)




2区 Pit788 (SB2034) 完掘状況(南東→北西)



2区 Pit789 (SB2034) 土層断面㊸(南→北)



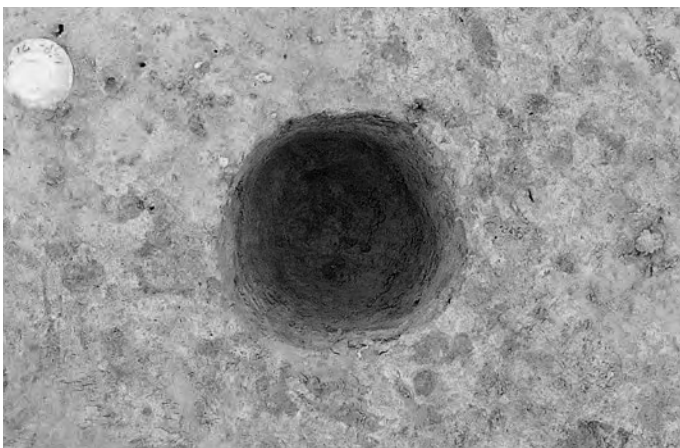
2区 Pit789 (SB2034) 完掘状況(南→北)



2区 SB2012・SB2011 周辺 完掘状況(西→東)



2区 Pit1636 (SB2012) 土層断面 (南西→北東)



2区 Pit1636 (SB2012) 完掘状況 (南東→北西)



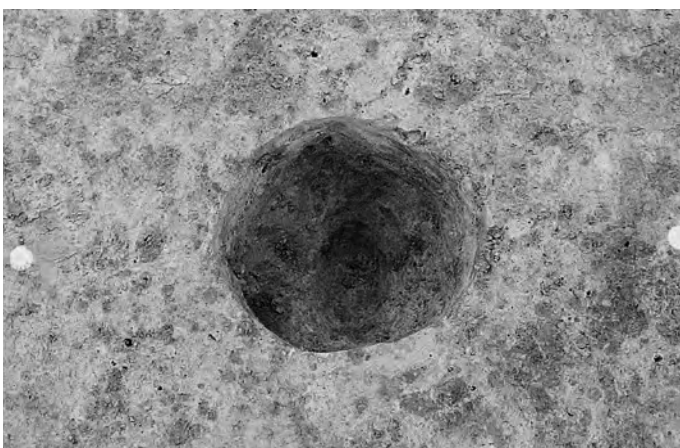
2区 Pit1627 (SB2012) 土層断面㊟ (南東→北西)



2区 Pit1627 (SB2012) 完掘状況 (南東→北西)



2区 Pit1623 (SB2012) 土層断面㊟ (南東→北西)



2区 Pit1623 (SB2012) 完掘状況 (南東→北西)




2区 Pit1944 (SB2012) 土層断面㊟ (南→北)



2区 Pit1944 (SB2012) 完掘状況 (南→北)



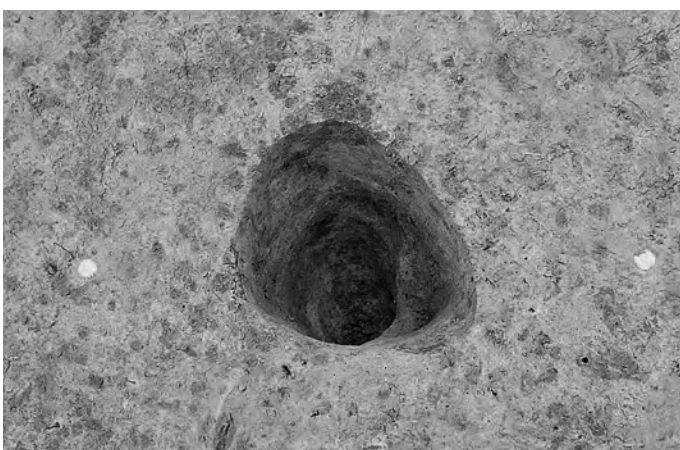
2区 Pit1642 (SB2012) 土層断面㊦ (南東→北西)



2区 Pit1642 (SB2012) 完掘状況 (南東→北西)



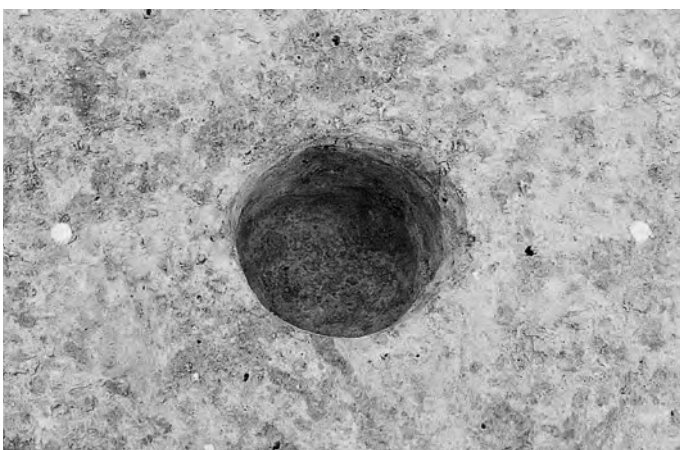
2区 Pit1643 (SB2012) 土層断面㊦ (南西→北東)



2区 Pit1643 (SB2012) 完掘状況 (南西→北東)




2区 Pit1624 (SB2012) 土層断面㊦ (南東→北西)



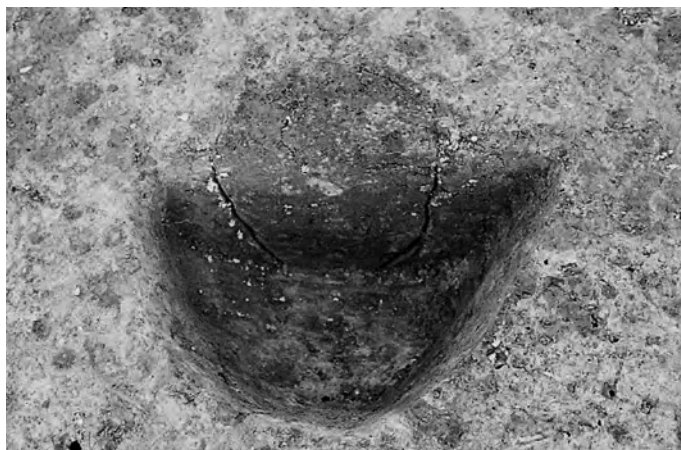
2区 Pit1624 (SB2012) 完掘状況 (南東→北西)



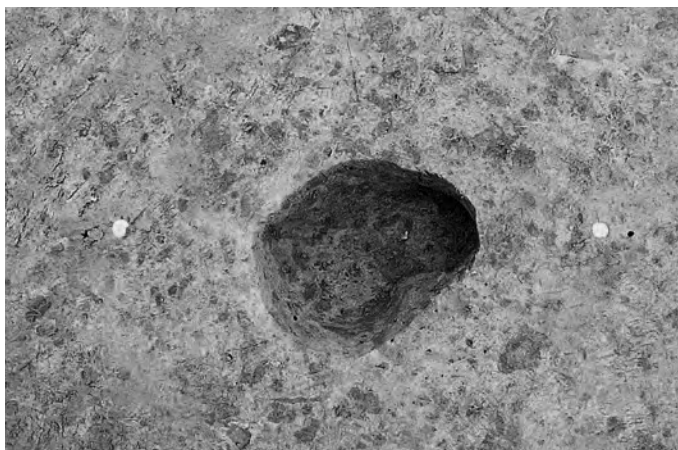
2区 Pit1801 (SB2012) 土層断面㊦ (南→北)



2区 Pit1801 (SB2012) 完掘状況 (南→北)



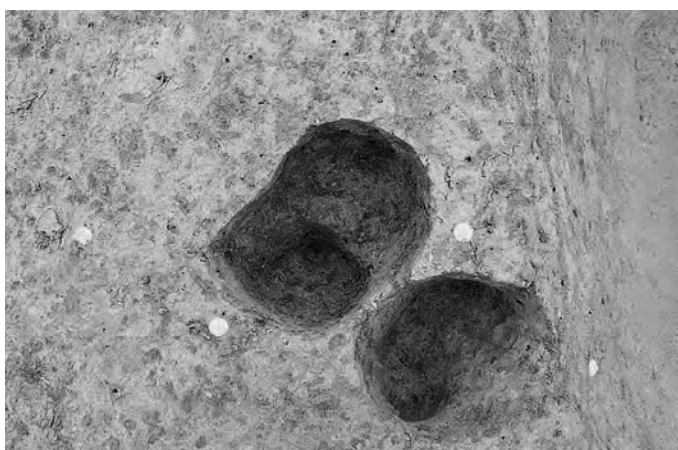
2区 Pit1638 (SB2012) 土層断面㊟ (南→北)



2区 Pit1638 (SB2012) 完掘状況 (南→北)



2区 Pit1646 (SB2012) 土層断面㊟ (南西→北東)



2区 Pit1646 (SB2012)・Pit1645 完掘状況 (南西→北東)



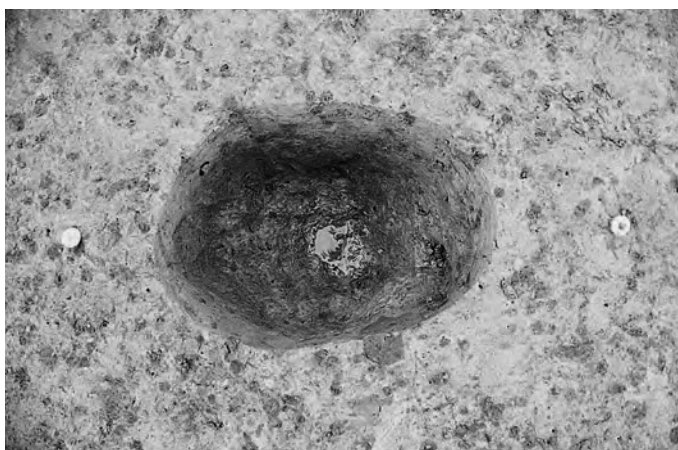
2区 Pit1786 (SB2012) 土層断面㊟ (南東→北西)



2区 Pit1786 (SB2012) 完掘状況 (南東→北西)



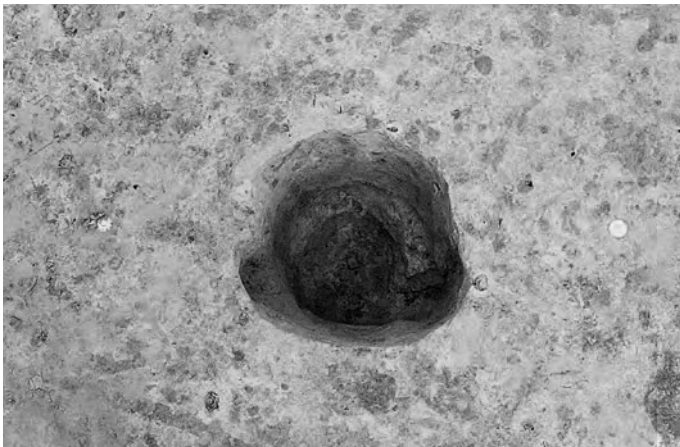
2区 Pit1674 (SB2012) 土層断面㊟ (東→西)



2区 Pit1674 (SB2012) 完掘状況 (東→西)



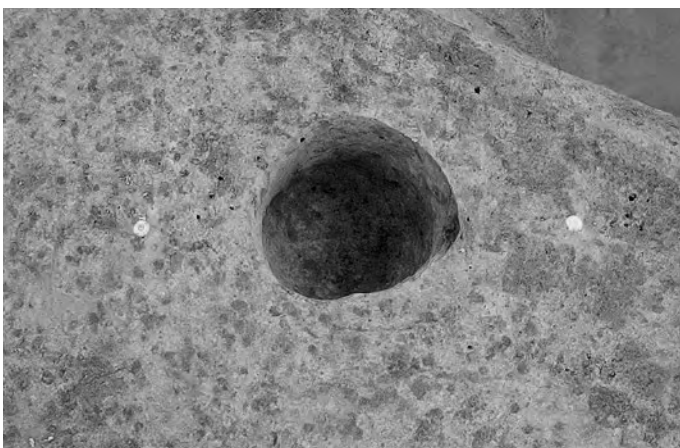
2区 Pit1583 (SB2012) 土層断面㊦ (南西→北東)



2区 Pit1583 (SB2012) 完掘状況 (南西→北東)



2区 Pit1582 (SB2012) 土層断面㊦ (南西→北東)



2区 Pit1582 (SB2012) 完掘状況 (南西→北東)



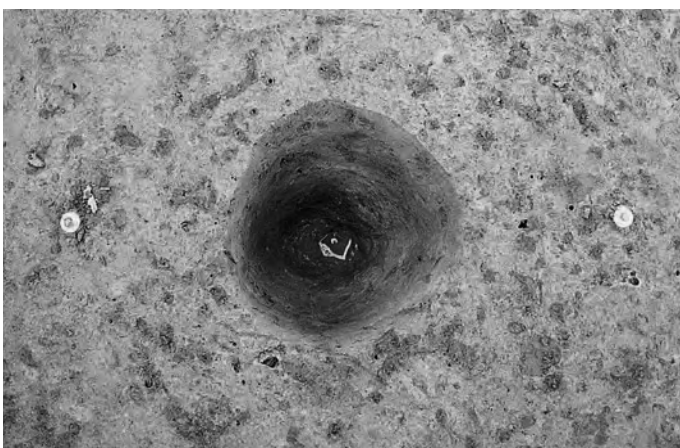
2区 Pit1784・Pit1783 (SB2012) 土層断面㊦ (南東→北西)



2区 Pit1784・Pit1783 (SB2012) 完掘状況 (東→西)



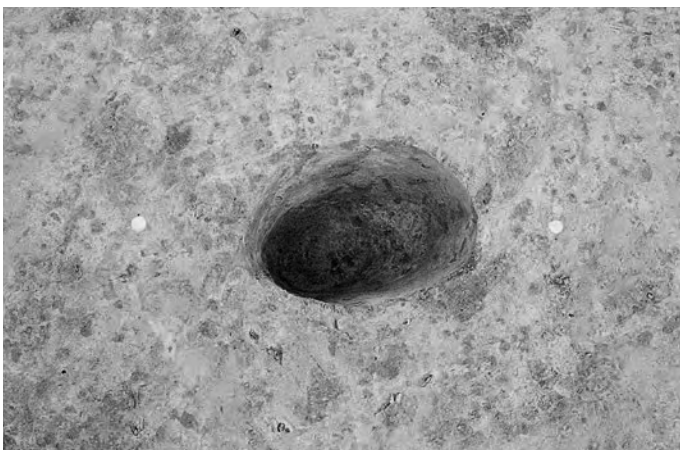
2区 Pit1673 (SB2012) 土層断面㊦ (南→北)



2区 Pit1673 (SB2012) 完掘状況 (南→北)



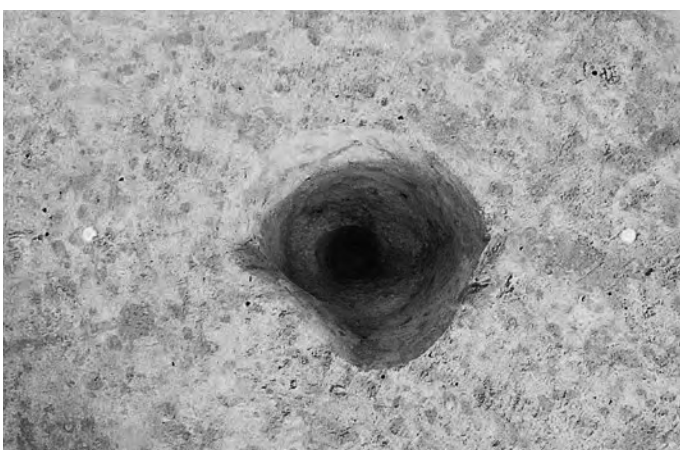
2区 Pit1639 (SB2012) 土層断面㊟ (南西→北東)



2区 Pit1639 (SB2012) 完掘状況 (南西→北東)



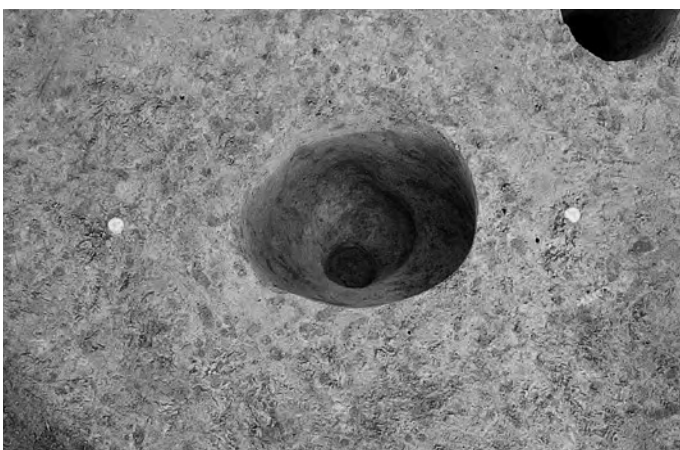
2区 Pit1581 (SB2012) 土層断面㊟ (南→北)



2区 Pit1581 (SB2012) 完掘状況 (南→北)



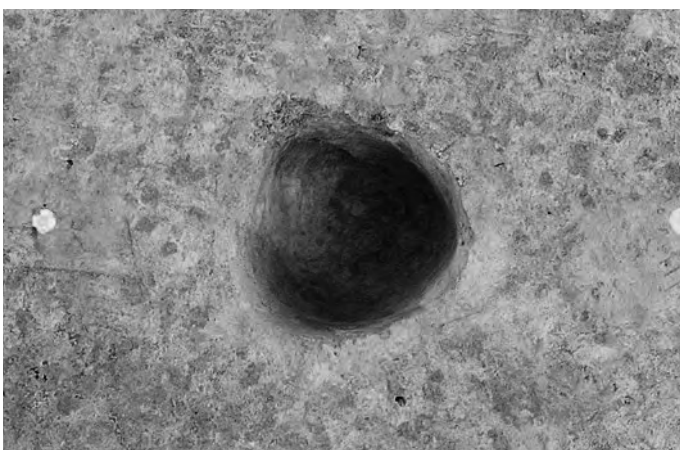
2区 Pit1593 (SB2011) 土層断面㊟ (南→北)



2区 Pit1593 (SB2011) 完掘状況 (南→北)



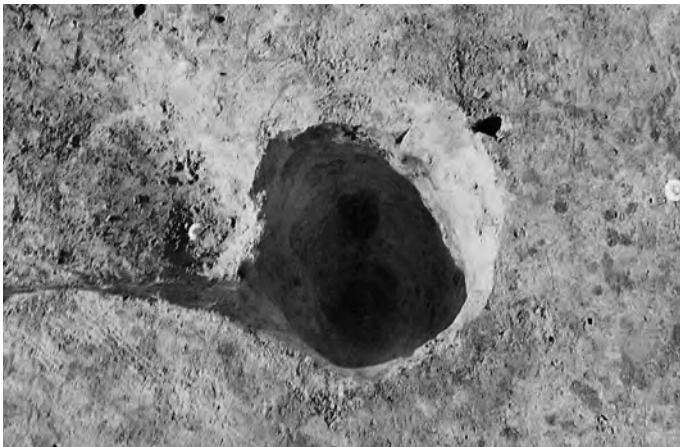
2区 Pit1650 (SB2011) 土層断面㊟ (南西→北東)



2区 Pit1650 (SB2011) 完掘状況 (南西→北東)



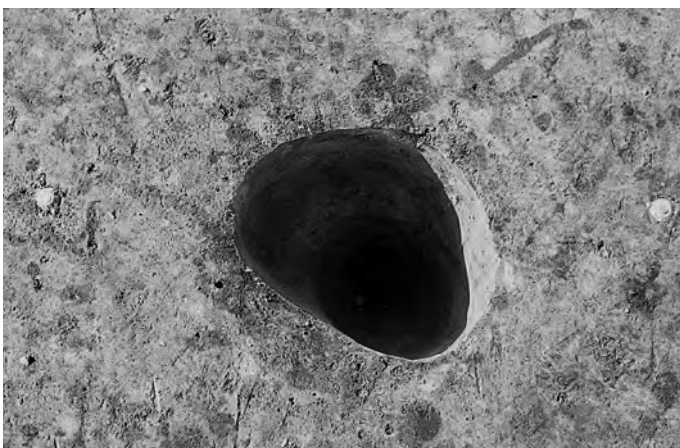
2区 Pit1580 (SB2011) 土層断面㊦ (東→西)



2区 Pit1580 (SB2011) 完掘状況 (東→西)




2区 Pit1577 (SB2011) 土層断面㊦ (東→西)



2区 Pit1577 (SB2011) 完掘状況 (東→西)



2区 Pit1578 (SB2011) 土層断面㊦ (南西→北東)



2区 Pit1578 (SB2011) 完掘状況 (北東→南西)



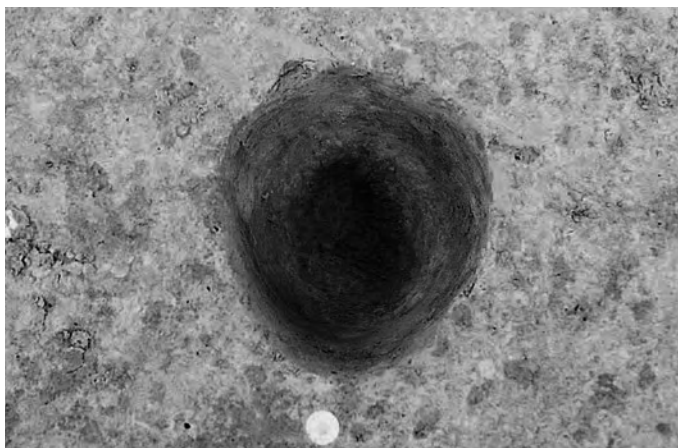
2区 Pit1584 (SB2011) 土層断面㊦ (東→西)



2区 Pit1584 (SB2011) 完掘状況 (東→西)



2区 Pit1625 (SB2011) 土層断面㊦ (東→西)



2区 Pit1625 (SB2011) 完掘状況 (東→西)




2区 Pit1626 (SB2011) 土層断面㊦ (南→北)



2区 Pit1626 (SB2011) 完掘状況 (南→北)



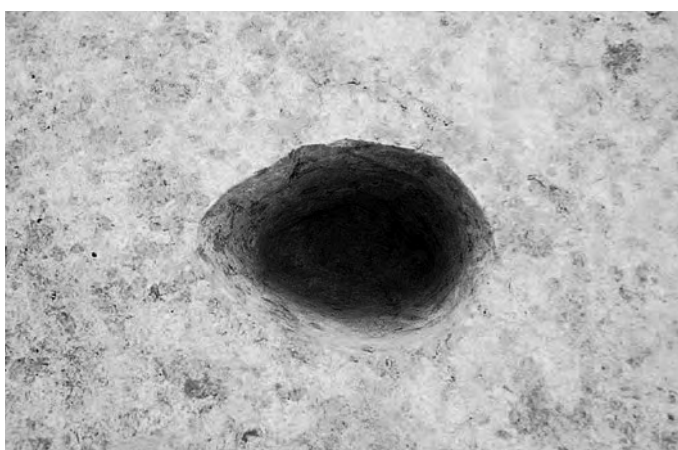
2区 Pit1815 (SB2030) 土層断面㊦ (東→西)



2区 Pit1815 (SB2030) 完掘状況 (東→西)



2区 Pit1865 (SB2030) 土層断面 (南西→北東)



2区 Pit1865 (SB2030) 完掘状況 (南西→北東)



2区 Pit1867 (SB2030) 土層断面 (南東→北西)



2区 Pit1868 (SB2030)・Pit1867 (SB2030) 完掘状況 (南東→北西)



2区 Pit1868 (SB2030) 土層断面 (南東→北西)



2区 Pit1868 (SB2030) 完掘状況 (南東→北西)



2区 Pit1810 (SB2030) 土層断面 (南西→北東)



2区 Pit1810 (SB2030) 完掘状況 (南西→北東)




2区 Pit1276 (SB2030) 土層断面㊟ (南→北)



2区 Pit1276 (SB2030)・Pit1275 完掘状況 (南→北)



2区 SB2009 検出状況(南→北)



2区 SB2009 完掘状況(西→東)



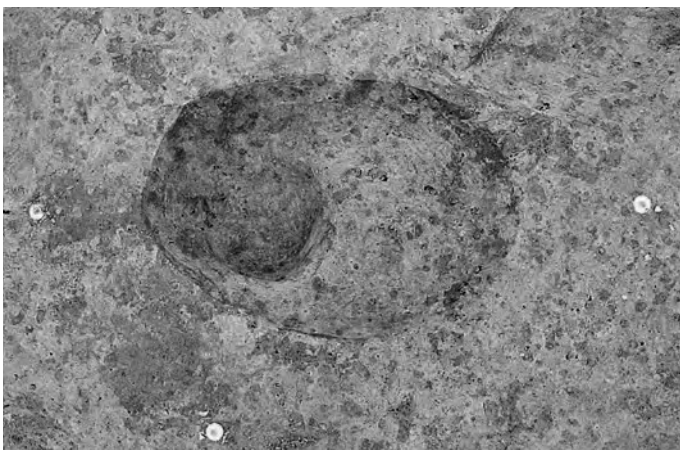
2区 Pit564 (SB2009) 土層断面㊟(南西→北東)



2区 Pit564 (SB2009) 完掘状況(南西→北東)




2区 Pit800 (SB2009) 土層断面㊟(南西→北東)



2区 Pit800 (SB2009) 完掘状況(南西→北東)



2区 Pit799 (SB2009) 土層断面㊟(南東→北西)



2区 Pit799 (SB2009)・Pit928 完掘状況(南東→北西)



2区 Pit699 (SB2009) 土層断面㊟ (北西→南東)



2区 Pit699 (SB2009) 完掘状況 (北西→南東)



2区 Pit552 (SB2009) 土層断面㊟ (南→北)



2区 Pit552 (SB2009) 完掘状況 (南→北)



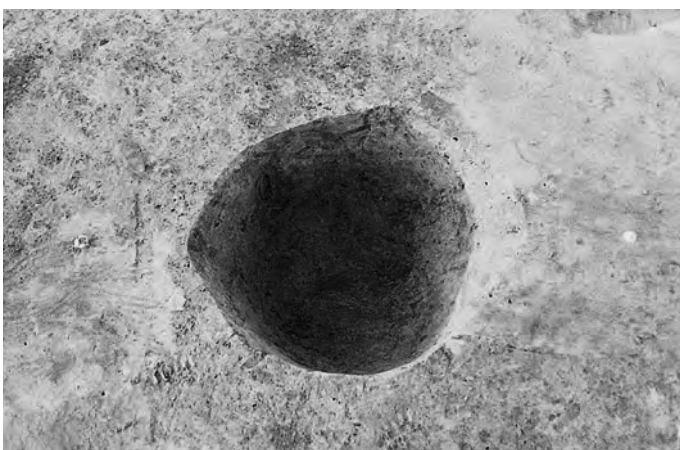
2区 Pit551 (SB2009) 土層断面㊟ (南→北)



2区 Pit551 (SB2009) 完掘状況 (南→北)



2区 Pit549 (SB2009) 土層断面㊟ (南→北)



2区 Pit549 (SB2009) 完掘状況 (南→北)



2区 Pit554 (SB2009) 土層断面㊦ (南→北)



2区 Pit554 (SB2009) 完掘状況 (南→北)



2区 Pit547 (SB2009) 土層断面㊦ (南→北)




2区 Pit547 (SB2009) 柱材検出状況 (南→北)



2区 Pit547(SB2009) 土層断面㊦ 断割り(柱根) (南→北)



2区 Pit547 (SB2009) 完掘状況 (南→北)



2区 Pit1105 (SB2009) 土層断面 (南→北)



2区 Pit1105 (SB2009) 完掘状況 (南→北)



2区 Pit545・Pit544 (SB2009)・Pit546 土層断面㊦ (南西→北東)



2区 Pit545・Pit544 (SB2009)・Pit546 完掘状況 (南西→北東)



2区 Pit543 (SB2009) 土層断面㊦ (南→北)




2区 Pit543 (SB2009) 完掘状況 (南→北)



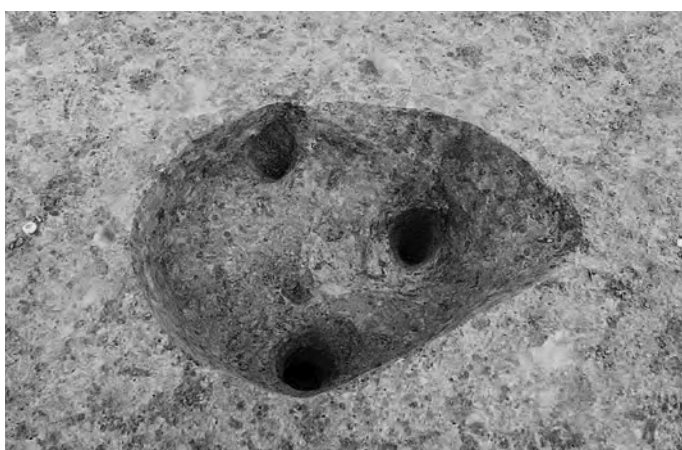
2区 Pit542 (SB2009) 土層断面㊦ (南→北)



2区 Pit542 (SB2009) 完掘状況 (南→北)



2区 Pit548 (SB2009) 土層断面㊦ (西→東)



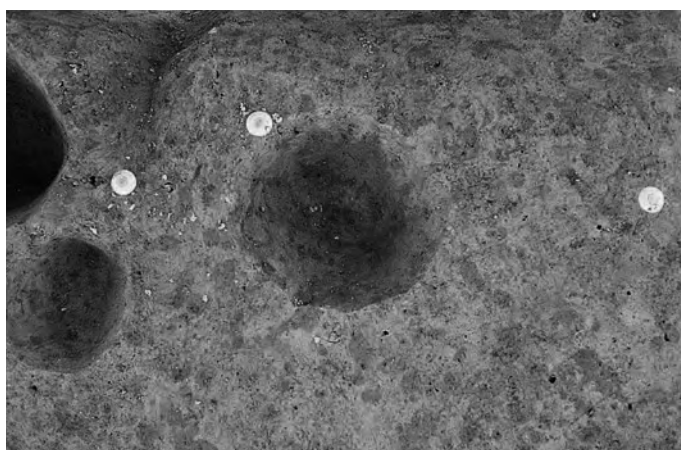
2区 Pit548 (SB2009) 完掘状況 (西→東)



2区 SB2026・SB2023・SB2027 周辺空中写真(南東が上)



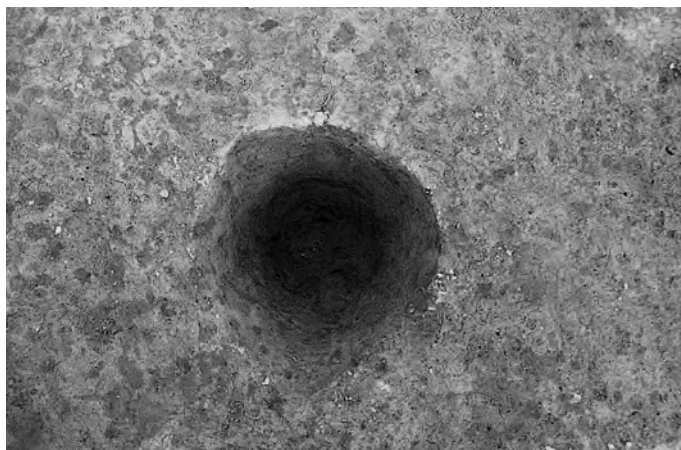
2区 Pit1687 (SB2026) 土層断面(北→南)



2区 Pit1687 (SB2026) 完掘状況(北→南)



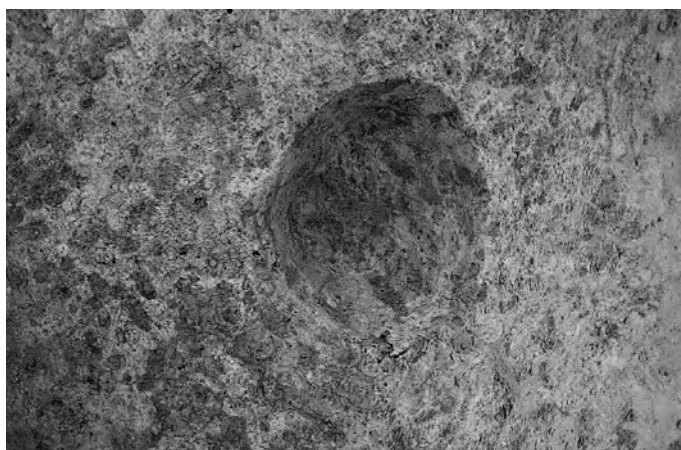
2区 Pit739 (SB2026) 土層断面(西→東)



2区 Pit739 (SB2026) 完掘状況(南西→北東)



2区 Pit1686 (SB2026) 土層断面(南東→北西)



2区 Pit1686 (SB2026) 完掘状況(南東→北西)



2区 Pit1685 (SB2026) 土層断面(東→西)



2区 Pit1685 (SB2026) 完掘状況(東→西)



2区 Pit478・Pit479 (SB2023) 完掘状況(南→北)



2区 Pit473 (SB2023) 土層断面(東→西)



2区 Pit473 (SB2023) 完掘状況(東→西)



2区 Pit477 (SB2023) 土層断面(東→西)



2区 Pit477 (SB2023) 完掘状況(東→西)



2区 Pit474 (SB2023) 土層断面(東→西)



2区 Pit474 (SB2023) 完掘状況(東→西)



2区 Pit476 (SB2023) 土層断面(東→西)




2区 Pit476 (SB2023) 完掘状況(東→西)



2区 Pit475 (SB2023) 土層断面(東→西)



2区 Pit475 (SB2023) 完掘状況(東→西)



2区 Pit644 (SB2027) 完掘状況(南→北)



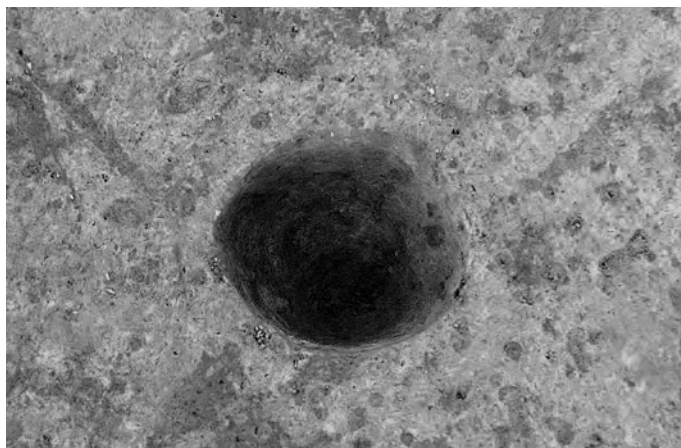
2区 Pit102 (SB2027) 土層断面(南→北)




2区 Pit102 (SB2027) 完掘状況(南→北)



2区 Pit829 (SB2027) 土層断面(南東→北西)



2区 Pit829 (SB2027) 完掘状況(南東→北西)



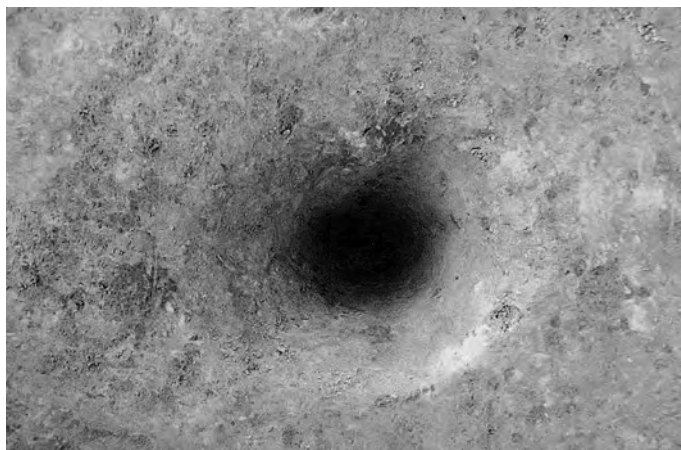
2区 Pit664 (SB2027) 土層断面㊟(南東→北西)



2区 Pit664 (SB2027) 完掘状況㊟(南東→北西)



2区 Pit105 (SB2027) 土層断面(南→北)



2区 Pit105 (SB2027) 完掘状況(東→西)



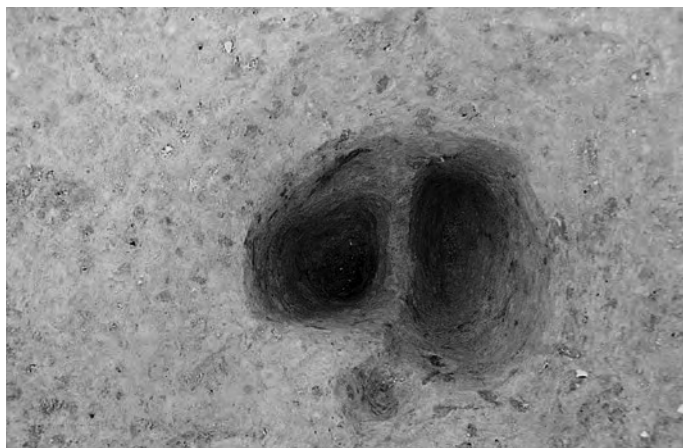
2区 Pit1992 (SB2027) 土層断面(東→西)



2区 Pit1992 (SB2027) 完掘状況(東→西)




2区 Pit61 (SB2027) 土層断面(南→北)



2区 Pit61 (SB2027) 完掘状況(南→北)



2区 Pit650 (SB2027) 土層断面(南→北)



2区 Pit650 (SB2027) 完掘状況(南→北)



2区 Pit653 (SB2027) 土層断面(南→北)



2区 Pit653 (SB2027) 完掘状況(南→北)



2区 Pit1989 (SB2027)・Pit1990 土層断面㊶(東→西)




2区 Pit1989 (SB2027)・Pit1990 完掘状況(東→西)



2区 Pit388 (SB2028) 土層断面㊶(南西→北東)



2区 Pit388 (SB2028) 完掘状況(南西→北東)



2区 Pit385 (SB2028) 土層断面(南→北)



2区 Pit385 (SB2028) 完掘状況(南→北)



2区 Pit384 (SB2028) 土層断面(東→西)



2区 Pit206 (SB2028) 土層断面(南西→北東)




2区 Pit206 (SB2028) 完掘状況(南西→北東)



2区 Pit52 (SB2028) 土層断面(南→北)




2区 Pit52 (SB2028) 完掘状況(南→北)



2区 Pit203・Pit202 (SB2028) 完掘状況(北西→南東)



2区 Pit425 (SB2028) 土層断面㊸(南→北)



2区 Pit425 (SB2028) 完掘状況(南西→北東)




2区 Pit428 (SB2028) 土層断面(南東→北西)



2区 Pit428 (SB2028) 完掘状況(南東→北西)



2区 Pit634・Pit635 (SB2029) 土層断面㊸(南西→北東)



2区 Pit634・Pit635 (SB2029) 完掘状況(南西→北東)



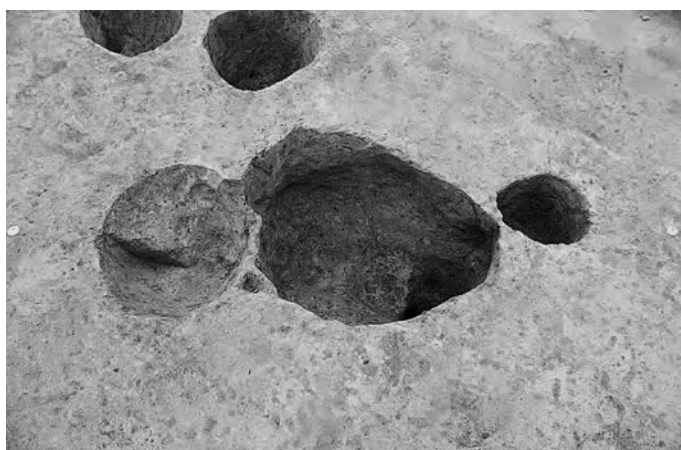
2区 Pit424 (SB2029) 土層断面㊸(南→北)



2区 Pit424 (SB2029) 完掘状況(南→北)



2区 Pit422・Pit423 (SB2029) 土層断面㉔(西→東)



2区 Pit422・Pit423 (SB2029) 完掘状況(西→東)



2区 Pit129・Pit130 (SB2029)・Pit128 土層断面㉕(東→西)



2区 Pit130 (SB2029)・Pit128 完掘状況(東→西)



2区 Pit253 (SB2029) 完掘状況(南→北)




2区 SB2010 周辺空中写真(南が上)



2区 Pit909 (SB2010) 土層断面㉖(東→西)



2区 Pit909 (SB2010) 完掘状況(東→西)



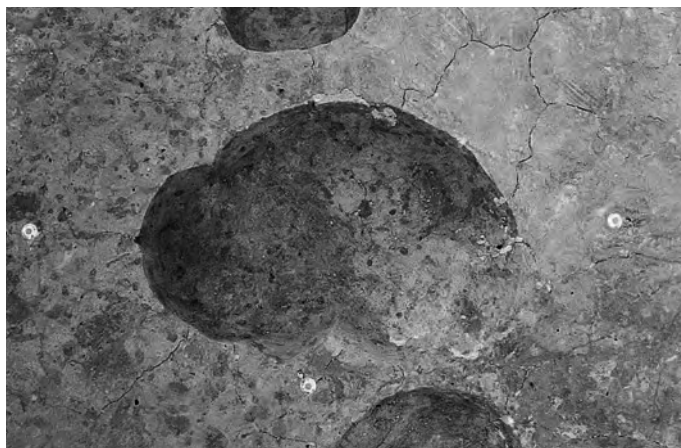
2区 Pit904 (SB2010) 土層断面㉔(東→西)



2区 Pit904 (SB2010) 完掘状況(東→西)



2区 Pit945・Pit944(SB2010)・Pit943 土層断面㉕(東→西)



2区 Pit945・Pit944 (SB2010)・Pit943 完掘状況(東→西)



2区 Pit1087・Pit1088 (SB2010) 土層断面㉖(南東→北西)



2区 Pit1087・Pit1088 (SB2010) 完掘状況(南東→北西)



2区 Pit908 (SB2010) 土層断面㉗(東→西)



2区 Pit908 (SB2010) 完掘状況(東→西)



2区 Pit910 (SB2010) 完掘状況(東→西)



2区 Pit902 (SB2010)・Pit903 (SB2010) 土層断面㊸(東→西)



2区 Pit902 (SB2010)・Pit903 (SB2010) 完掘状況(東→西)



2区 Pit893 (SB2010) 土層断面㊸(北→南)



2区 Pit893 (SB2010) 完掘状況(北→南)



2区 Pit912 (SB2010) 土層断面㊸(南→北)



2区 Pit912 (SB2010) 完掘状況(南→北)



2区 Pit907 (SB2010) 土層断面㊸ (東→西)



2区 Pit907 (SB2010) 完掘状況 (東→西)



2区 Pit901 (SB2010) 土層断面㊸ (東→西)



2区 Pit901 (SB2010) 完掘状況 (東→西)



2区 Pit906 (SB2010) 土層断面㊸ (東→西)



2区 Pit906 (SB2010) 完掘状況 (東→西)



2区 Pit900 (SB2010) 土層断面㊸ (東→西)



2区 Pit900 (SB2010) 完掘状況 (東→西)



2区 Pit905 (SB2010) 土層断面㊸ (東→西)



2区 Pit905 (SB2010) 完掘状況 (東→西)



2区 SD940 土層断面㊸A (東→西)



2区 SD940 土層断面㊸B (南→北)



2区 SD940 土層断面㊸C (南→北)



2区 SD940・Pit849・SD848 土層断面㊸E (南西→北東)



2区 SA1997・SA1998 完掘状況 (南西→北東)




2区 Pit13 (SA1997) 土層断面 (南→北)



2区 Pit13 (SA1997) 完掘状況(東→西)



2区 Pit172 (SA1997) 土層断面(南東→北西)




2区 Pit172 (SA1997) 完掘状況(南東→北西)



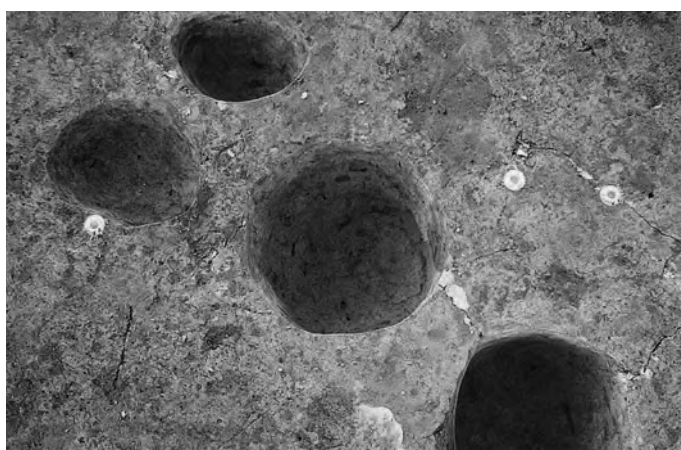
2区 Pit158 (SA1997) 土層断面(南→北)



2区 Pit158 (SA1997) 完掘状況(南→北)




2区 Pit358・Pit16 (SA1997) 土層断面㊸(南東→北西)



2区 Pit16 (SA1997) 完掘状況(南東→北西)




2区 Pit47 (SA1997) 土層断面(南東→北西)



2区 Pit47 (SA1997)・Pit168 完掘状況(南→北)



2区 Pit19 (SA1997) 土層断面(南東→北西)



2区 Pit19 (SA1997) 完掘状況(南西→北東)



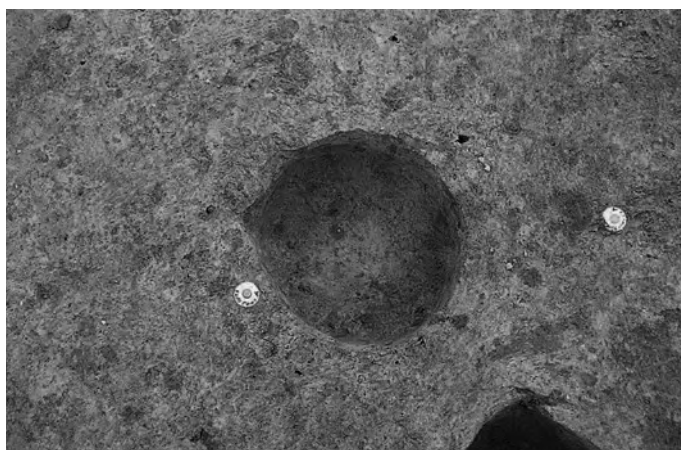
2区 Pit182 (SA1997) 土層断面(南東→北西)



2区 Pit182 (SA1997) 完掘状況(南東→北西)



2区 Pit185 (SA1997) 土層断面(南→北)



2区 Pit185 (SA1997) 完掘状況(南→北)




2区 Pit74 (SA1997) 土層断面(南→北)



2区 Pit74 (SA1997) 完掘状況(南西→北東)



2区 Pit73 (SA1997) 土層断面(南→北)



2区 Pit73 (SA1997) 完掘状況(南→北)



2区 Pit197・Pit196 (SA1997) 土層断面㊸(南→北)



2区 Pit197・Pit196 (SA1997) 完掘状況(南→北)



2区 Pit237 (SA1997) 土層断面(南西→北東)



2区 Pit237 (SA1997) 完掘状況(南西→北東)



2区 Pit11 (SA1998) 土層断面(南→北)



2区 Pit11 (SA1998) 完掘状況(東→西)



2区 Pit345 (SA1998) 土層断面(南西→北東)



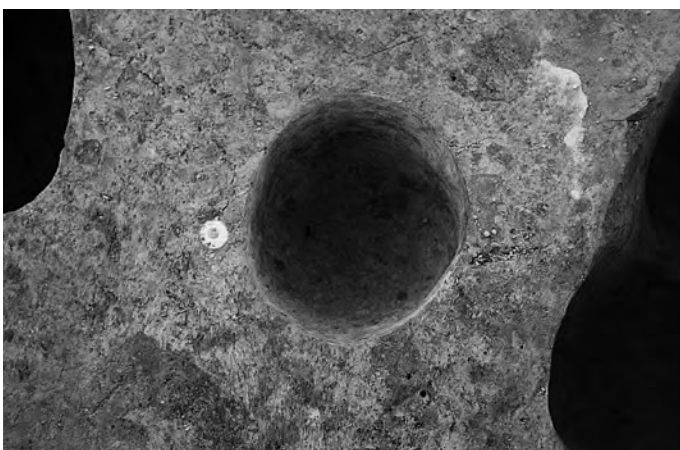
2区 Pit345 (SA1998) 完掘状況(南西→北東)



2区 Pit161・Pit363 (SA1998) 完掘状況(東→西)




2区 Pit15 (SA1998) 土層断面(南東→北西)



2区 Pit15 (SA1998) 完掘状況(東→西)



2区 Pit167 (SA1998) 土層断面(南西→北東)



2区 Pit167 (SA1998) 完掘状況(南→北)




2区 Pit18 (SA1998) 土層断面(南東→北西)



2区 Pit402・Pit18 (SA1998) 完掘状況(南西→北東)



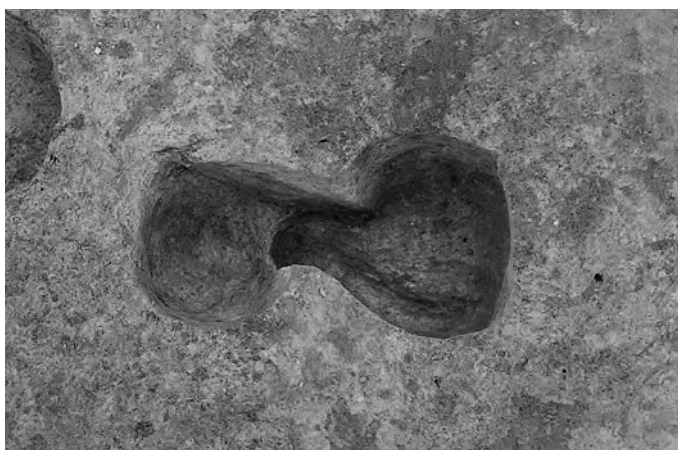
2区 Pit179・Pit178 (SA1998) 土層断面㊟(南→北)



2区 Pit179・Pit178 (SA1998) 完掘状況(南→北)



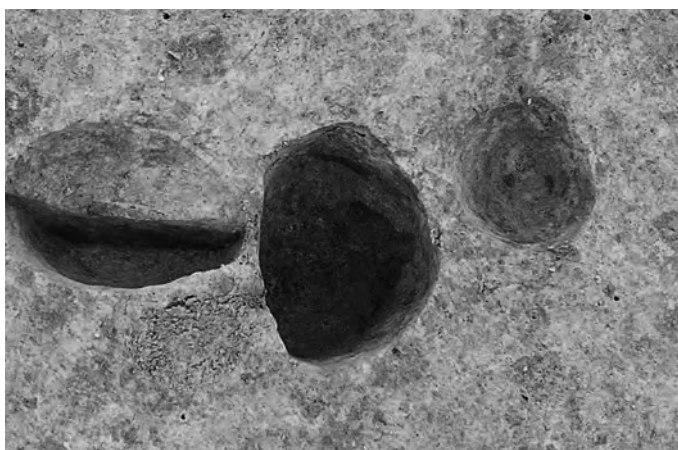
2区 Pit181・Pit180 (SA1998) 土層断面㊟(南西→北東)



2区 Pit181・Pit180 (SA1998) 完掘状況(南西→北東)




2区 Pit190 (SA1998) 土層断面(南西→北東)



2区 Pit190 (SA1998) 完掘状況(南西→北東)




2区 Pit72 (SA1998) 土層断面(南東→北西)



2区 Pit72 (SA1998) 完掘状況(南東→北西)



2区 Pit198 (SA1998) 土層断面(南東→北西)



2区 Pit198 (SA1998) 完掘状況(南東→北西)



2区 Pit200 (SA1998) 土層断面(南東→北西)



2区 Pit200 (SA1998) 完掘状況(南東→北西)



2区 SA2005 完掘状況(北西→南東)



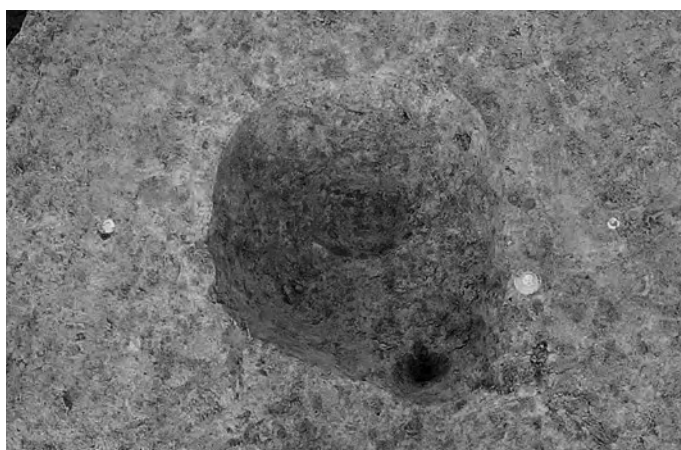
2区 Pit1549 (SA2005) 土層断面②(南東→北西)



2区 Pit1549 (SA2005) 完掘状況(南東→北西)



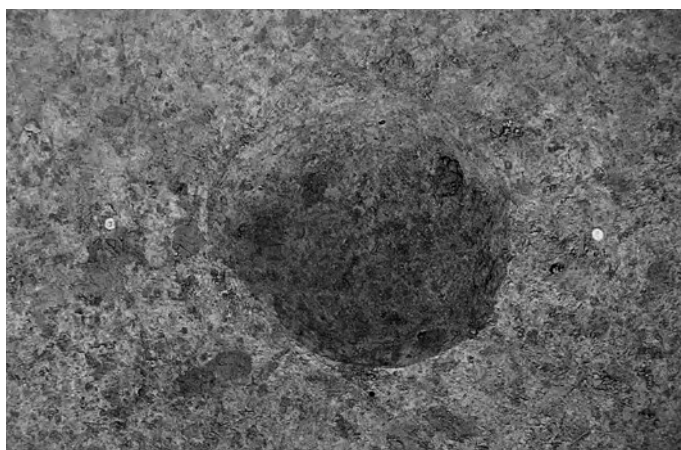
2区 Pit1545 (SA2005) 土層断面㊸(南西→北東)



2区 Pit1545 (SA2005) 完掘状況(南西→北東)



2区 Pit1544 (SA2005) 土層断面㊸(南西→北東)



2区 Pit1544 (SA2005) 完掘状況(南西→北東)



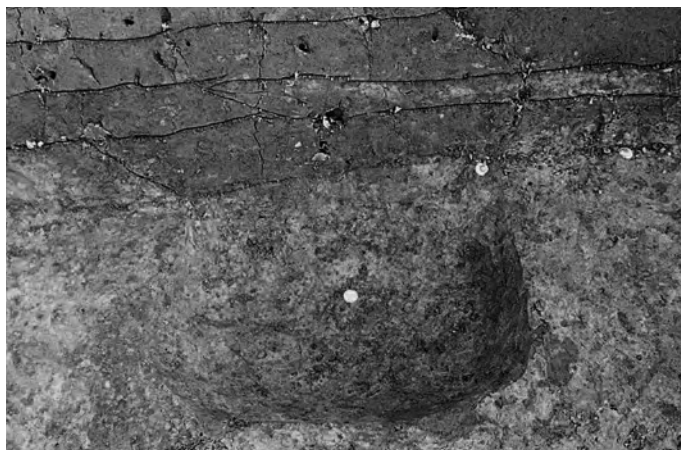
2区 Pit1543 (SA2005) 土層断面㊸(南→北)



2区 Pit1543 (SA2005) 完掘状況(南→北)



2区 Pit1550 (SA2005) 土層断面㊸(南西→北東)



2区 Pit1550 (SA2005) 完掘状況 (南西→北東)



2区 Pit1834 (SA2005) 土層断面㊟ (北→南)



2区 Pit1834 (SA2005) 完掘状況 (北→南)



2区 Pit1833 (SA2005) 土層断面㊟ (西→東)



2区 Pit1833 (SA2005) 完掘状況 (西→東)



2区 SA1997・SA1998 完掘状況 (南西→北東)



2区 SA1999～SA2004 完掘状況 (北→南)



2区 Pit100 (SA1999) 土層断面 (南→北)



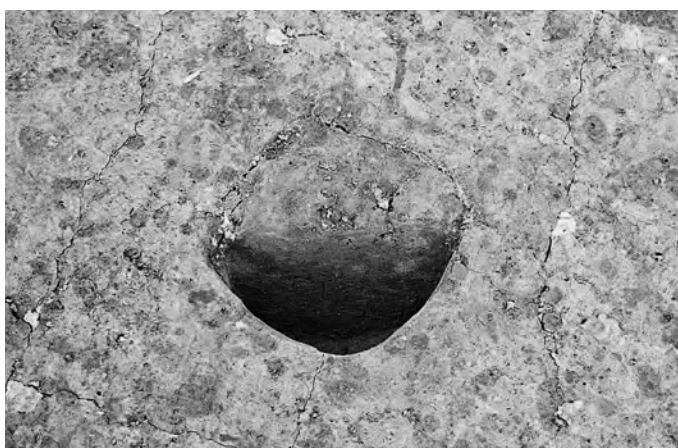
2区 Pit100 (SA1999) 完掘状況(南→北)



2区 Pit78 (SA1999) 土層断面(南→北)



2区 Pit78 (SA1999) 完掘状況(南→北)



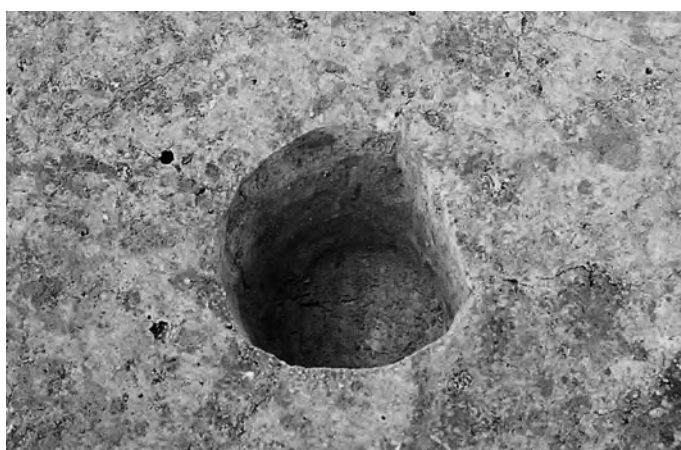
2区 Pit80 (SA1999) 土層断面(南→北)



2区 Pit80 (SA1999) 完掘状況(南→北)



2区 Pit69 (SA1999) 土層断面(南→北)



2区 Pit69 (SA1999) 完掘状況(南→北)



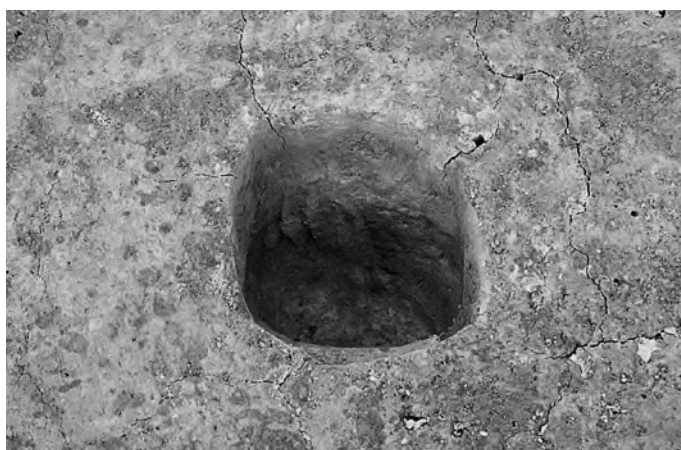
2区 Pit38 (SA1999) 土層断面(南→北)



2区 Pit38 (SA1999) 完掘状況(南西→北東)



2区 Pit49 (SA1999) 土層断面(南東→北西)



2区 Pit49 (SA1999) 完掘状況(南東→北西)



2区 Pit50 (SA1999) 土層断面(南東→北西)



2区 Pit50 (SA1999) 完掘状況(杭先出土)(南東→北西)



2区 Pit134 (SA1999) 土層断面(南東→北西)



2区 Pit134 (SA1999) 完掘状況(南東→北西)



2区 Pit26 (SA1999) 土層断面(南東→北西)



2区 Pit26 (SA1999) 完掘状況 (南東→北西)



2区 Pit123 (SA1999) 土層断面 (南→北)



2区 Pit123 (SA1999) 完掘状況 (南→北)



2区 Pit122 (SA1999) 土層断面 (南→北)



2区 Pit122 (SA1999) 完掘状況 (南→北)



2区 Pit8 (SA1999) 土層断面 (南東→北西)



2区 Pit8 (SA1999) 完掘状況 (南東→北西)



2区 Pit133 (SA1999) 土層断面 (南→北)




2区 Pit133 (SA1999) 完掘状況(南→北)



2区 Pit3 (SA1999) 土層断面(南→北)



2区 Pit3 (SA1999) 完掘状況(南→北)



2区 Pit1 (SA1999) 土層断面(南→北)



2区 Pit1 (SA1999) 完掘状況(南→北)



2区 Pit395 (SA1999) 土層断面(南→北)



2区 Pit395 (SA1999) 完掘状況(南西→北東)




2区 Pit631 (SA1999) 土層断面(南東→北西)



2区 Pit631 (SA1999) 完掘状況(南東→北西)



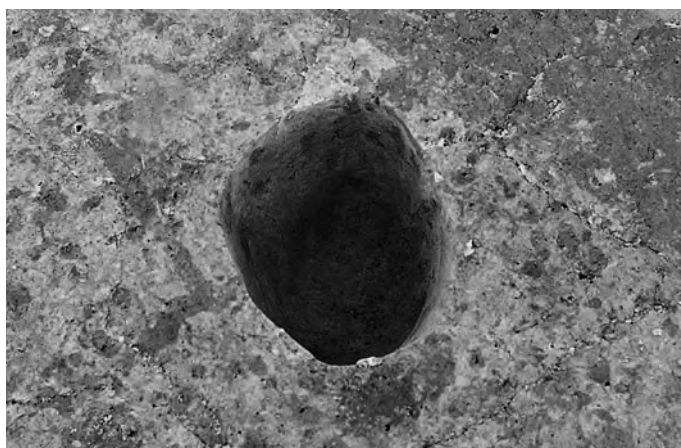
2区 Pit29 (SA1999) 土層断面(南→北)



2区 Pit29 (SA1999) 完掘状況(南→北)



2区 Pit332 (SA2000) 土層断面(南→北)



2区 Pit332 (SA2000) 完掘状況(南→北)



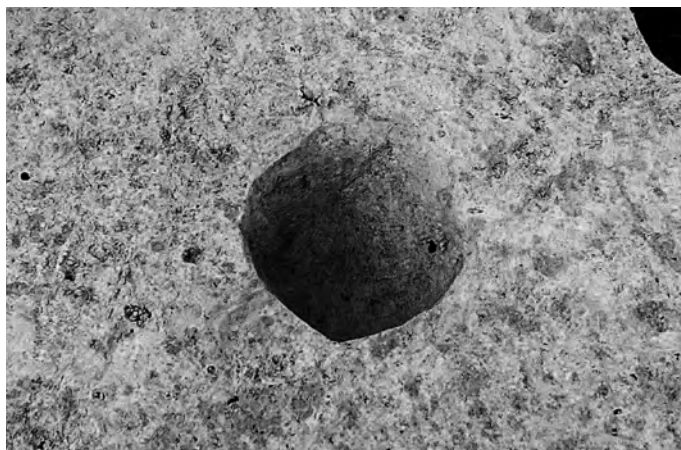
2区 Pit99 (SA2000) 土層断面(南→北)



2区 Pit99 (SA2000) 完掘状況(南東→北西)



2区 Pit77 (SA2000) 土層断面(南→北)



2区 Pit77 (SA2000) 完掘状況(南→北)



2区 Pit79 (SA2000) 土層断面(南→北)



2区 Pit79 (SA2000) 完掘状況(南→北)



2区 Pit67 (SA2000) 土層断面(南→北)



2区 Pit67 (SA2000) 完掘状況(南→北)



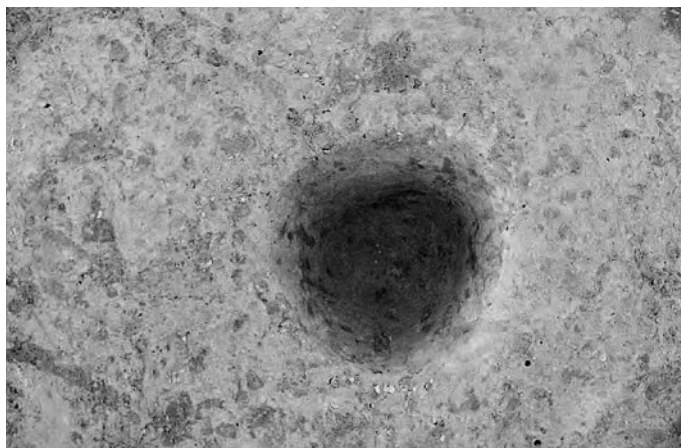
2区 Pit37 (SA2000) 土層断面(南→北)



2区 Pit37 (SA2000) 完掘状況(南→北)



2区 Pit127 (SA2000) 土層断面(南→北)



2区 Pit127 (SA2000) 完掘状況(南→北)



2区 Pit135 (SA2000) 土層断面(南→北)



2区 Pit135 (SA2000) 完掘状況(南→北)



2区 Pit51 (SA2000) 土層断面(南→北)



2区 Pit51 (SA2000) 完掘状況(南→北)



2区 Pit25 (SA2000) 土層断面(南→北)



2区 Pit25 (SA2000) 完掘状況(南→北)



2区 Pit17 (SA2000) 土層断面(南→北)



2区 Pit17 (SA2000) 完掘状況(南→北)



2区 Pit24 (SA2000) 土層断面(南→北)



2区 Pit24 (SA2000) 完掘状況(南→北)



2区 Pit131 (SA2000) 土層断面(南→北)



2区 Pit131 (SA2000) 完掘状況(南東→北西)



2区 Pit132 (SA2000) 土層断面(南→北)



2区 Pit132 (SA2000) 完掘状況(南→北)



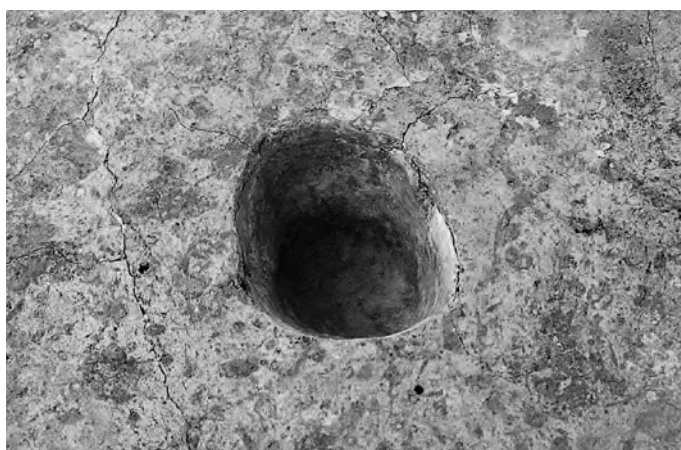
2区 Pit9 (SA2000) 土層断面(南→北)



2区 Pit9 (SA2000) 完掘状況 (南→北)



2区 Pit6 (SA2000) 土層断面 (南→北)



2区 Pit6 (SA2000) 完掘状況 (南→北)



2区 Pit394 (SA2000) 土層断面 (南東→北西)



2区 Pit394 (SA2000) 完掘状況 (南東→北西)



2区 Pit98 (SA2001) 土層断面 (南東→北西)




2区 Pit98 (SA2001) 完掘状況 (南東→北西)



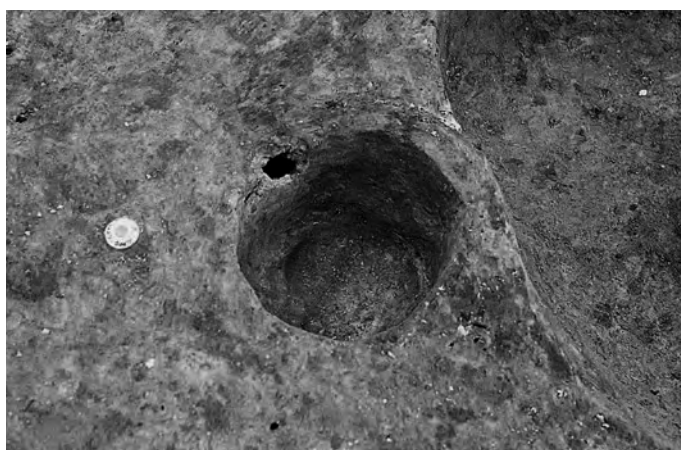
2区 Pit97 (SA2001) 土層断面 (南東→北西)



2区 Pit97 (SA2001) 完掘状況(南→北)



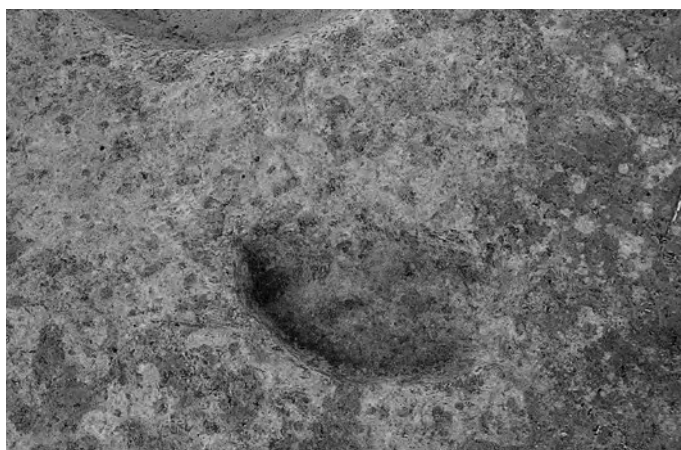
2区 Pit65 (SA2001) 土層断面(南→北)



2区 Pit65 (SA2001) 完掘状況(南→北)



2区 Pit830 (SA2001) 土層断面(南→北)




2区 Pit830 (SA2001) 完掘状況(南→北)



2区 Pit92 (SA2001) 土層断面(南→北)



2区 Pit92 (SA2001) 完掘状況(南→北)



2区 Pit824 (SA2001) 完掘状況(南東→北西)



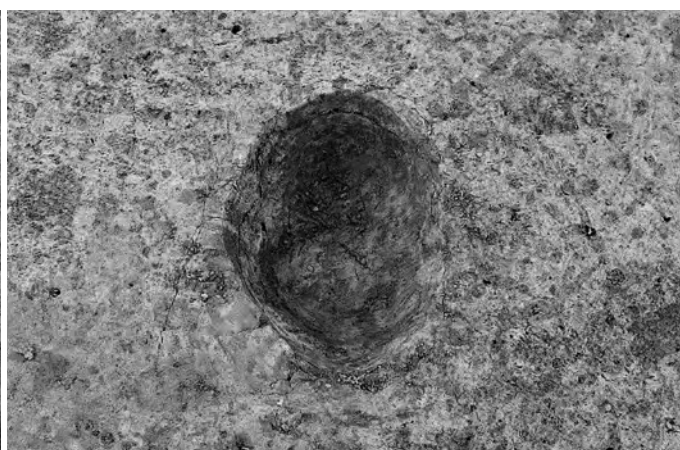
2区 Pit35 (SA2001) 土層断面(南→北)



2区 Pit35 (SA2001) 完掘状況(南→北)



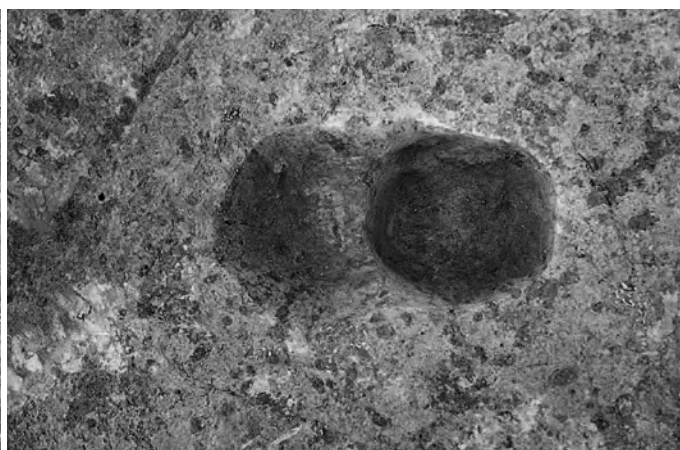
2区 Pit33 (SA2001) 土層断面(南→北)



2区 Pit33 (SA2001) 完掘状況(南西→北東)



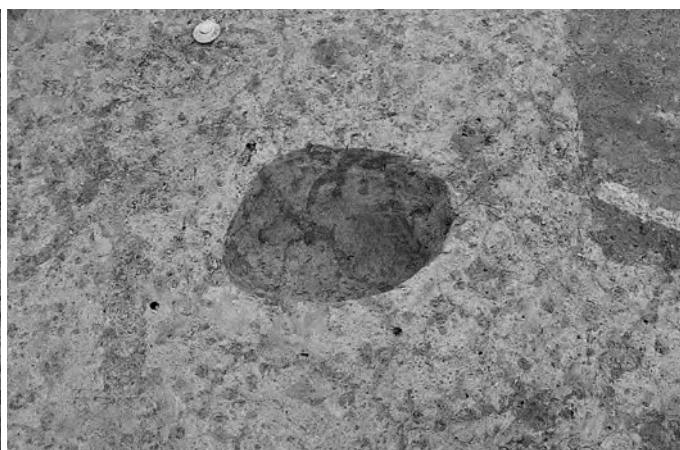
2区 Pit231・Pit232 (SA2001) 土層断面⊗(南東→北西)



2区 Pit231・Pit232 (SA2001) 完掘状況(南東→北西)




2区 Pit39 (SA2001) 土層断面(南東→北西)



2区 Pit39 (SA2001) 完掘状況(南東→北西)




2区 Pit44 (SA2001) 土層断面(南西→北東)



2区 Pit44 (SA2001) 完掘状況(南東→北西)



2区 Pit43 (SA2001) 土層断面(南東→北西)



2区 Pit43 (SA2001) 完掘状況(南東→北西)



2区 Pit41 (SA2001) 土層断面(南東→北西)



2区 Pit41 (SA2001) 完掘状況(南東→北西)



2区 Pit229 (SA2001) 土層断面(南東→北西)



2区 Pit229 (SA2001) 完掘状況(南西→北東)



2区 Pit54 (SA2001) 土層断面(南東→北西)



2区 Pit54 (SA2001) 完掘状況(南東→北西)



2区 Pit55 (SA2001) 土層断面(南→北)



2区 Pit55 (SA2001) 完掘状況(南→北)



2区 Pit96 (SA2002) 土層断面(南西→北東)



2区 Pit96 (SA2002) 完掘状況(西→東)



2区 Pit66 (SA2002) 土層断面(南→北)



2区 Pit66 (SA2002) 完掘状況(南→北)



2区 Pit94 (SA2002) 土層断面(南→北)



2区 Pit94 (SA2002) 完掘状況(南→北)




2区 Pit88 (SA2002) 土層断面(南→北)



2区 Pit88 (SA2002) 完掘状況(南→北)



2区 Pit59 (SA2002) 土層断面(南→北)



2区 Pit59 (SA2002) 完掘状況(南→北)




2区 Pit34 (SA2002) 土層断面(南→北)



2区 Pit34 (SA2002) 完掘状況(南→北)



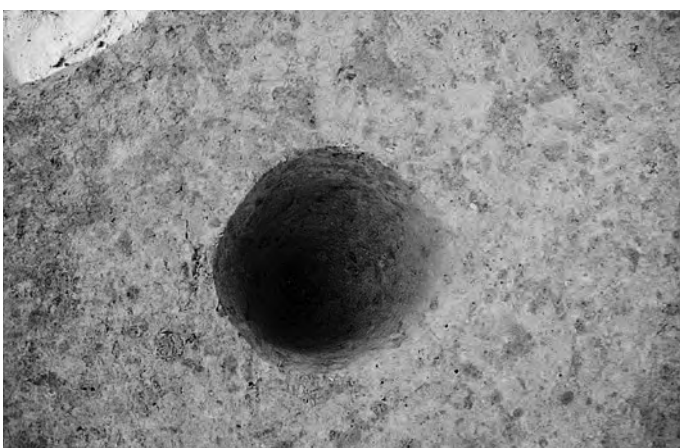
2区 Pit387 (SA2002) 土層断面(南→北)



2区 Pit387 (SA2002) 完掘状況(南→北)



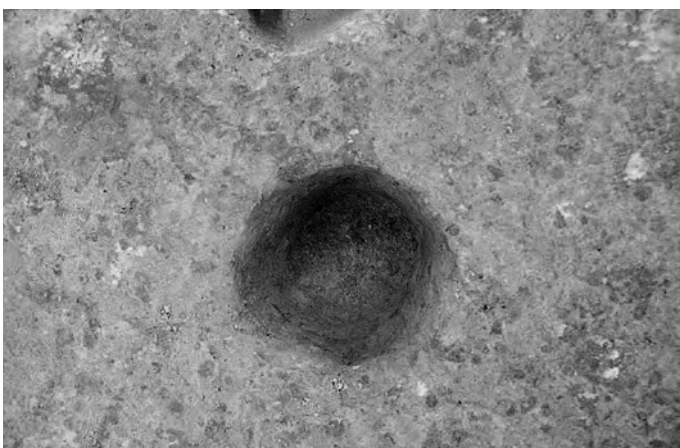
2区 Pit386 (SA2002) 土層断面(南東→北西)



2区 Pit386 (SA2002) 完掘状況(南→北)



2区 Pit40 (SA2002) 土層断面(南東→北西)



2区 Pit40 (SA2002) 完掘状況(東→西)



2区 Pit230 (SA2002) 土層断面(南→北)



2区 Pit230 (SA2002) 完掘状況(南→北)



2区 Pit42 (SA2002) 土層断面(南東→北西)



2区 Pit42 (SA2002) 完掘状況(南→北)



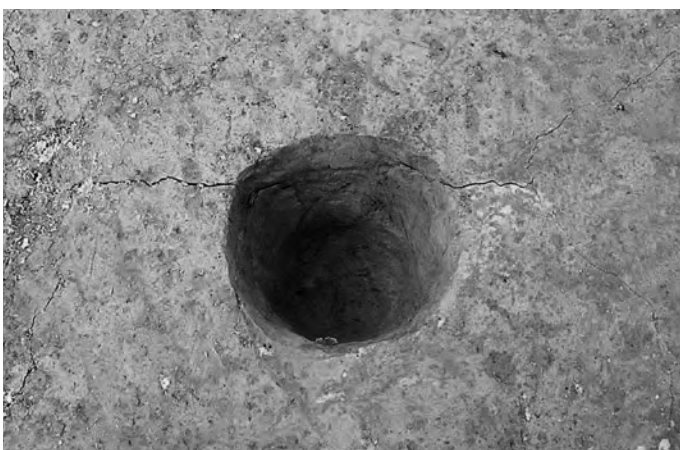
2区 Pit22 (SA2002) 土層断面(南→北)



2区 Pit22 (SA2002) 完掘状況(南東→北西)



2区 Pit91 (SA2002) 土層断面(南東→北西)



2区 Pit91 (SA2002) 完掘状況(南東→北西)




2区 Pit397 (SA2002) 土層断面(南東→北西)



2区 Pit397 (SA2002) 完掘状況(北→南)




2区 Pit334 (SA2003) 土層断面(南→北)



2区 Pit334 (SA2003) 完掘状況(南→北)




2区 Pit214 (SA2003) 土層断面(南→北)



2区 Pit214 (SA2003) 完掘状況(南→北)



2区 Pit213 (SA2003) 土層断面⑧(南→北)




2区 Pit213 (SA2003) 完掘状況(南→北)



2区 Pit211 (SA2003) 土層断面(南→北)



2区 Pit211 (SA2003) 完掘状況(南→北)



2区 Pit48 (SA2003) 土層断面(南西→北東)




2区 Pit48 (SA2003) 完掘状況(南西→北東)



2区 Pit836 (SA2004) 完掘状況(南西→北東)




2区 Pit107 (SA2004) 土層断面(南→北)



2区 Pit107 (SA2004) 完掘状況(東→西)




2区 Pit335 (SA2004) 土層断面(南西→北東)



2区 Pit335 (SA2004) 完掘状況(南→北)



2区 Pit101 (SA2004) 土層断面(南→北)



2区 Pit101 (SA2004) 完掘状況(南→北)



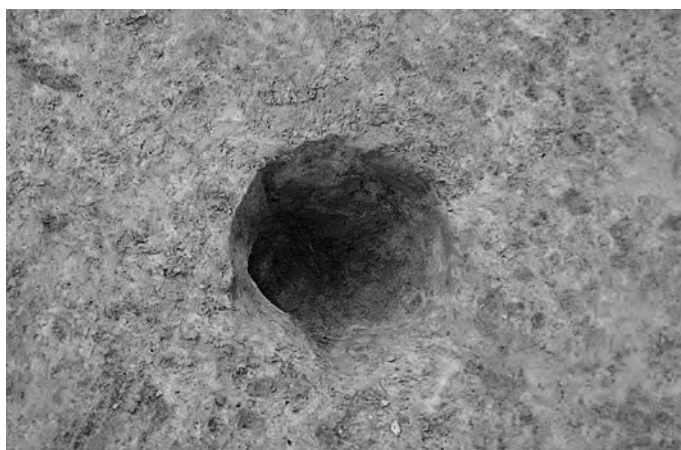
2区 Pit95 (SA2004) 土層断面(南→北)



2区 Pit95 (SA2004) 完掘状況(東→西)



2区 Pit212 (SA2004) 土層断面(南東→北西)




2区 Pit212 (SA2004) 完掘状況(東→西)



2区 Pit210 (SA2004) 土層断面(南→北)



2区 Pit210 (SA2004) 完掘状況(南→北)




2区 Pit216 (SA2004)・Pit215 土層断面㊸(西→東)



2区 Pit216 (SA2004)・Pit215 完掘状況(西→東)



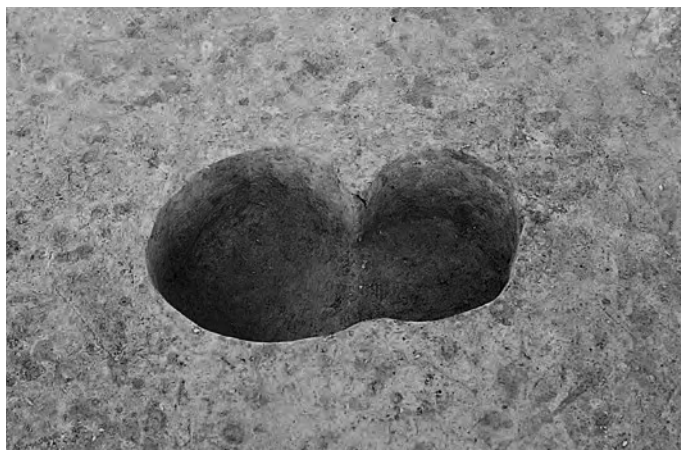
2区 Pit208 (SA2004) 土層断面(西→東)



2区 Pit208 (SA2004) 完掘状況(南東→北西)



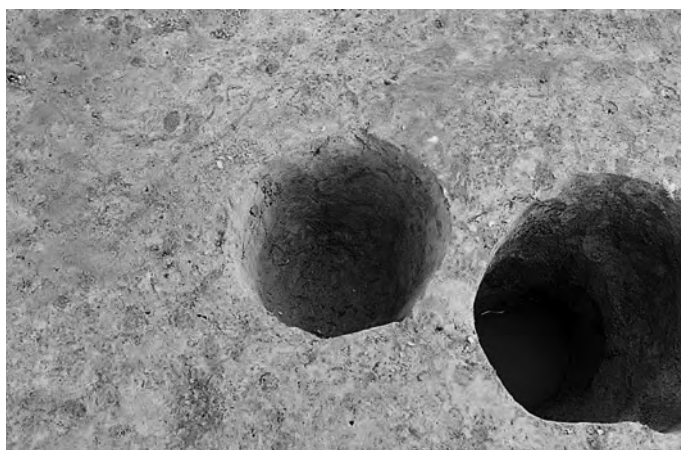
2区 Pit205 (SA2004)・Pit204 土層断面(南西→北東)



2区 Pit205 (SA2004)・Pit204 完掘状況(南西→北東)



2区 Pit203 (SA2004) 土層断面(西→東)



2区 Pit203 (SA2004) 完掘状況(北西→南東)



2区 Pit399 (SA2004) 土層断面㊦(西→東)



2区 Pit399 (SA2004) 完掘状況(西→東)



2区 Pit396 (SA2004) 土層断面(東→西)



2区 Pit396 (SA2004) 完掘状況(東→西)



2区 Pit124 (SA2004) 土層断面(南西→北東)



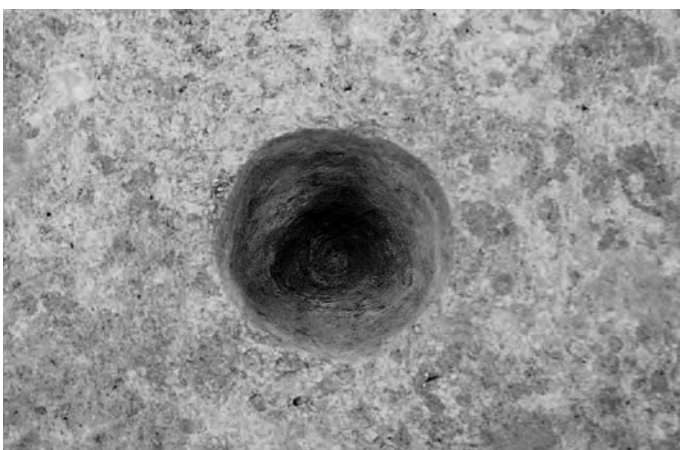
2区 Pit124 (SA2004) 完掘状況(南→北)



2区 Pit301 (SA2004) 完掘状況(南→北)




2区 Pit1237 (SA2031) 土層断面(南→北)



2区 Pit1237 (SA2031) 完掘状況(南→北)



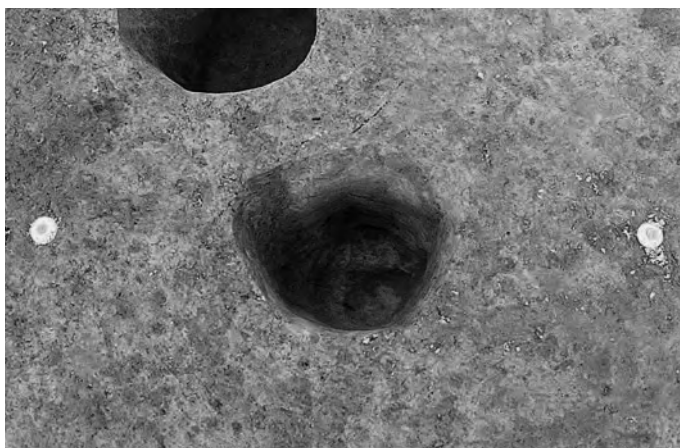
2区 Pit1235 (SA2031) 土層断面㊟ (南→北)



2区 Pit1235 (SA2031) 完掘状況 (南→北)



2区 Pit1232 (SA2031) 土層断面㊟ (南→北)



2区 Pit1232 (SA2031) 完掘状況 (南→北)



2区 Pit1205 (SA2031) 土層断面㊟ (南→北)



2区 Pit1205 (SA2031) 完掘状況 (南→北)




2区 Pit1230 (SA2031) 土層断面 (南東→北西)



2区 Pit1230 (SA2031) 完掘状況 (南西→北東)



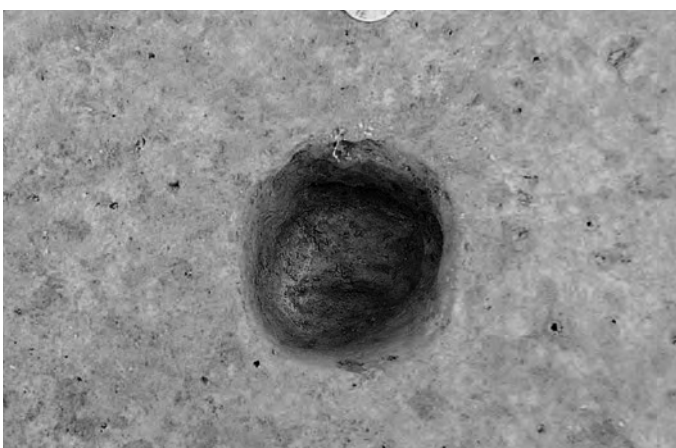
2区 Pit1525 (SA2031) 土層断面(南→北)



2区 Pit1525 (SA2031) 完掘状況(南→北)



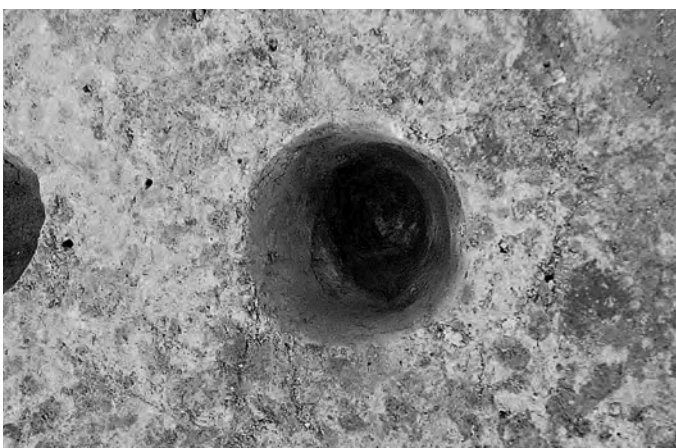
2区 Pit1075 (SA2031) 土層断面(南→北)



2区 Pit1075 (SA2031) 完掘状況(南→北)



2区 Pit989 (SA2031) 土層断面(南→北)



2区 Pit989 (SA2031) 完掘状況(南→北)



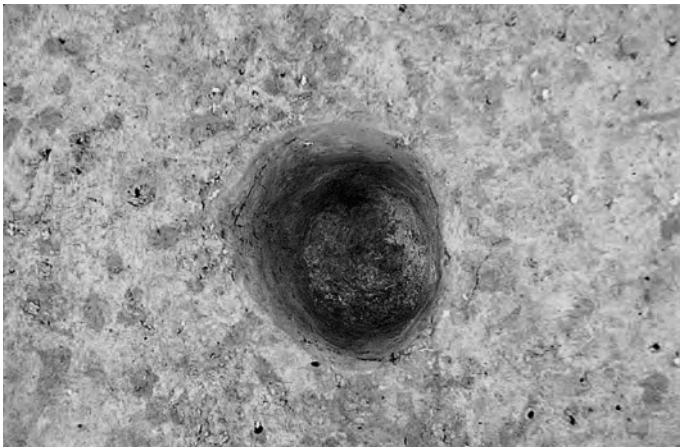
2区 Pit990 (SA2031) 土層断面(南→北)



2区 Pit990 (SA2031) 完掘状況(南→北)



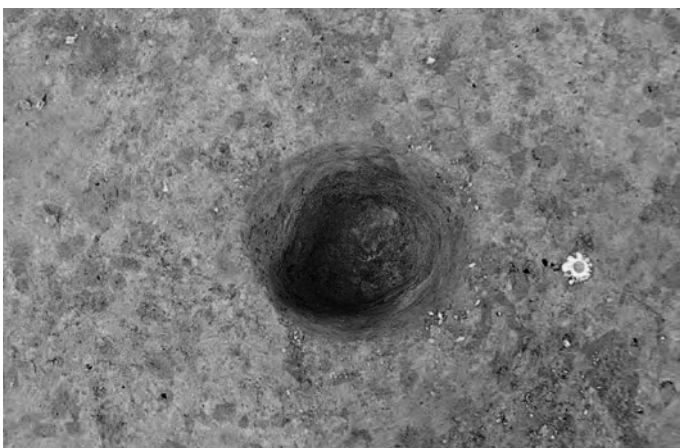
2区 Pit1039 (SA2031) 土層断面(南→北)



2区 Pit1039 (SA2031) 完掘状況(南→北)




2区 Pit1015 (SA2031) 土層断面(南→北)



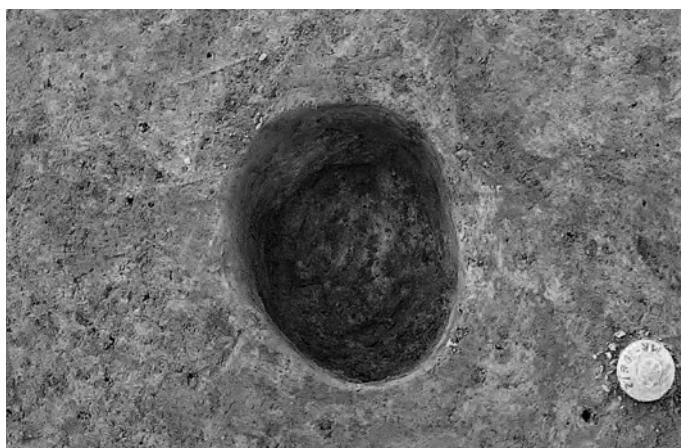
2区 Pit1015 (SA2031) 完掘状況(南→北)



2区 Pit1986 (SA2031) 完掘状況(南東→北西)



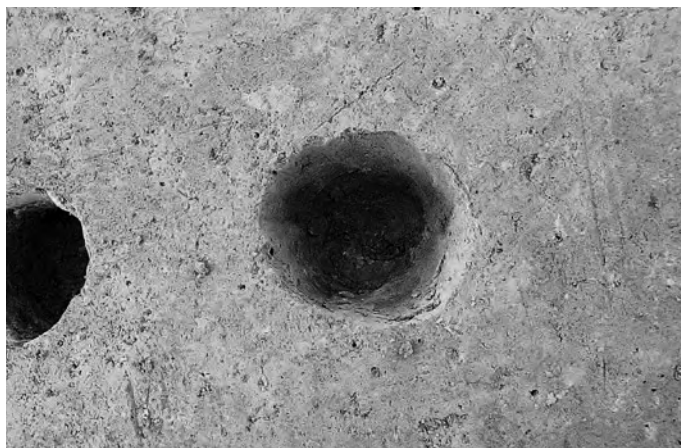
2区 Pit967 (SA2031) 土層断面(南→北)



2区 Pit967 (SA2031) 完掘状況(南→北)



2区 Pit1007 (SA2031) 土層断面(南→北)



2区 Pit1007 (SA2031) 完掘状況(南→北)



2区 Pit1026 (SA2031) 土層断面㊸(北→南)



2区 SN2015 検出状況(南→北)



2区 SD868・SD866・SD865 (SN2015) 土層断面㊸A(南→北)



2区 SD868 (SN2015) 土層断面(南→北)



2区 SD866・SD865 (SN2015) 土層断面㊸B(南→北)



2区 SD869 (SN2015) 土層断面(南→北)



2区 SD1101・SD1100 (SN2015) 土層断面㊸C(南→北)



2区 SD1100 (SN2015) 土層断面㊦C 東側(南→北)



2区 SD1101・SD1100 (SN2015) 完掘状況(南→北)



2区 SD1100・SD1101 (SN2015) 完掘状況(北→南)



2区 SN2015・SN2014 空中写真(真上)(南→北)



2区 SD864・SD863 (SN2014) 土層断面㊦A(南→北)



2区 SD864・SD863 (SN2014) 土層断面㊦B(南→北)



2区 SD862・SD861・SD860 (SN2014) 土層断面㊦C(南→北)



2区 SD861・SD860 (SN2014) 土層断面㊦D(南→北)



2区 SD1241・SD1242(道路状遺構 2016) 完掘状況(南→北)



2区 SD1241(道路状遺構 2016) 土層断面㊸(北→南)



2区 SD1242・SD1241(道路状遺構 2016) 土層断面㊸A(北→南)



2区 SD1242・SD1241(道路状遺構 2016) 土層断面㊸B(北→南)



2区 SD1554・SD1563(道路状遺構 2018) 完掘状況(北→南)



2区 SD1563(道路状遺構 2018) 土層断面㊸A(南東→北西)



2区 SD1563(道路状遺構 2018) 土層断面㊸B(南→北)



2区 SD1554(道路状遺構 2018)・Pit1556 土層断面㊸A(南→北)



2区 SD1521 (道路状遺構 2017)・SD1554 (道路状遺構 2018) 土層断面㊸B (南東→北西)



2区 SD1563 (道路状遺構 2018)・SD1618 (道路状遺構 2017) 土層断面㊸C (南東→北西)



2区 SD1554 (道路状遺構 2018) 土層断面㊸C (北→南)



2区 SD1615 (道路状遺構 2017)・SD1563 (道路状遺構 2018) 土層断面㊸D (北西→南東)



2区 道路状遺構 2017 完掘状況 (北西→南東)



2区 SD1620 (道路状遺構 2017) 土層断面㊸A (南東→北西)



2区 SD1521・SD1616 (道路状遺構 2017) 土層断面㊸A (南東→北西)



2区 SD1615 (道路状遺構 2017) 土層断面㊸ (南東→北西)




2区 SD1620 (道路状遺構 2017) 土層断面㊸ (南東→北西)



2区 SD1521・SD1616 (道路状遺構 2017) 土層断面㊸B (南東→北西)



2区 SD1615 (道路状遺構 2017) 土層断面㊸A (南東→北西)



2区 SD1618 (道路状遺構 2017) 土層断面㊸A (南東→北西)



2区 SD1563・SD1521 (道路状遺構 2017) 土層断面㊸A (南東→北西)



2区 SD1618 (道路状遺構 2017) 土層断面㊸ (南東→北西)



2区 SD1521 (道路状遺構 2017) 土層断面㊸ (北→南)



2区 SD1615 (道路状遺構 2017) 完掘状況 (南東→北西)



細池寺道上遺跡 1 区 ST1 (SZ865) 出土青白磁合子



細池寺道上遺跡出土珠洲焼



細池寺道上遺跡 1 区近世墓出土陶器



細池寺道上遺跡 2 区 SX1131 出土遺物




細池寺道上遺跡出土磁器




細池寺道上遺跡出土陶器



細池寺道上遺跡出土石製品




細池寺道上遺跡出土数珠玉



215




215 出土状況 (2区 SX1131 3層 南→北)




216



216 出土状況 (2区 SK1201 5層 東→西)




表面




裏面

217



表面



裏面

218



1区SD205 (1)、ST1 (SZ865)(2)、SD448 (道路状遺構884)(3)、SD577 (道路状遺構883)(4・5)、SD578 (道路状遺構883)(6)、SD574 (道路状遺構882)(7)、NR500 (8・9)、包含層 (10)、SD205 (11)、ST1 (SZ865)(12~14)、SD3 (SZ865)(15・16)、SD448 (道路状遺構884)(17)、SD600 (道路状遺構882)(18)、NR500 (19)、包含層 (20)、カクラン (21)、SK687 (22~27)

27 [1:4]
13・14 [1:2]
その他 [1:3]



1区SK684 (28~30)、SK685 (31・32)、SK680 (33~35・37)、SK680・685・708 (36)、SK683 (38)、SK682 (39)、SK705 (40・41)、SK707 (42)

39・42 [1:6]
その他 [1:3]



1区SK707 (43), SD204 (44), SD329 (45~47), SD480 (48), SD732 (49), SD733 (50~55), SD576 (56・57), 包含層 (58~72),
 カクラン (73~77), 2区SE1027 (78), SE4 (79), SE23・392 (80), SX1131 (81~85), SD150 (86~89), SD81 (90・91)

43 [1:4]
 その他 [1:3]



2区SD492 (92)、SD537 (93)、SD1522 (94)、SD1892 (95)、Pit281 (96)、Pit1886 (97)、SD940 (SB2010)(98)、SD1521 (道路状遺構2017)(99) SD1615 (道路状遺構2017)(100~113)、包含層 (114~121)、SE403 (122・123)、SE405 (124)、SE783 (125~127)、SE1409 (128)、SE519 (129・132)、SE136 (130)、SE446 (131)、SE137 (133・134)

134 全て [1:3]



2区SE351 (135)、SE847 (136)、SE4 (137)、SE734 (138)、SE647 (139~141)、SK1672 (142)、SK1671 (143)、SK550 (144)、SK556 (145)、SX1131 (146~151)、SD144 (152)、SD81 (153)、SD537 (154)、SD1635 (155)、Pit565 (156)、Pit1112 (157)、Pit1646 (SB2012)(158)、Pit253 (SB2029)(159)、SD940 (SB2010)(160)、SD1241 (道路状遺構2016)(161)、SD1554 (道路状遺構2018)(162)、SD1521 (道路状遺構2017)(163~168)、SD1615 (道路状遺構2017)(169~172)、包含層 (173~181)

170 [1:6]
その他 [1:3]



2区SE403 (182)、SE444 (183・184)、SE351 (185~206)、SE251 (207・208)、SE449 (209~212)、SE734 (213~219)、SK550 (220~230)、SK400 (231~234)、SK556 (235~244)、SK487 (245)、SK633 (246・247)




2区SK633 (248・249)、SK628 (250)、SK1195 (251)、SK1201 (252~257)、SK1562 (258)、SX1131 (259~290)

全て 1:3



291



播鉢の目痕（拡大）



293



2区SX1131 (292・294~307)

292・294~296 [1:4]
その他 [1:3]



2区SX1131 (320~338)

335 [1:6]
その他 [1:3]



339

340

342

339・340 [1:3]

342 [1:6]

体部文様 (拡大)

獅子頭耳 (拡大)

体部下半文様 (拡大)

2区SX1131 (339・340・342)



口縁部文様 (拡大)



口縁部内面指頭圧痕 (拡大)



左側面獅子頭耳剥落 (拡大)



右側面獅子頭耳 (拡大)




341



体部文様 (拡大)



脚部赤彩 (拡大)



内面体部下半の指頭圧痕 (拡大)




343



345



344



346



347



348



349



350




351



352



353



354




2区SD492 (355~372)、SD733 (373・374)、SD636 (375~378)、SD450 (379~385)、SD1300 (386)、SD1299 (387)、Pit639 (388)、Pit807 (389) 全て [1:3]




2区Pit913 (390)、Pit564 (SB2009) (391)、Pit901 (SB2010) (392)、SD848 (SB2010) (393 - 394)、SD940 (SB2010) (395~414)、SD1241 (道路状遺構2016) (415)




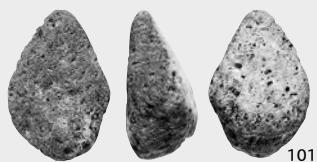
2区SD1241 (道路状遺構2016)(416)、SD1242 (道路状遺構2016)(417・418)、SD1554 (道路状遺構2018)(419)、SD1563 (道路状遺構2018)(420~422)、
 包含層 (423~457)、SX1131 (1~5・9)、SD940 (SB2010)(6)、SD119 (7)、SK645 (8)











101



102



105



103




104



106



107




108



109



110




111




112




113



114




115




116




117



118



119





120





121









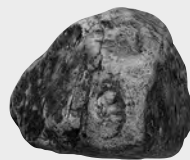





















309




310




311




312



313



314



315






316





317

309・310 [1:6]
その他 [1:3]

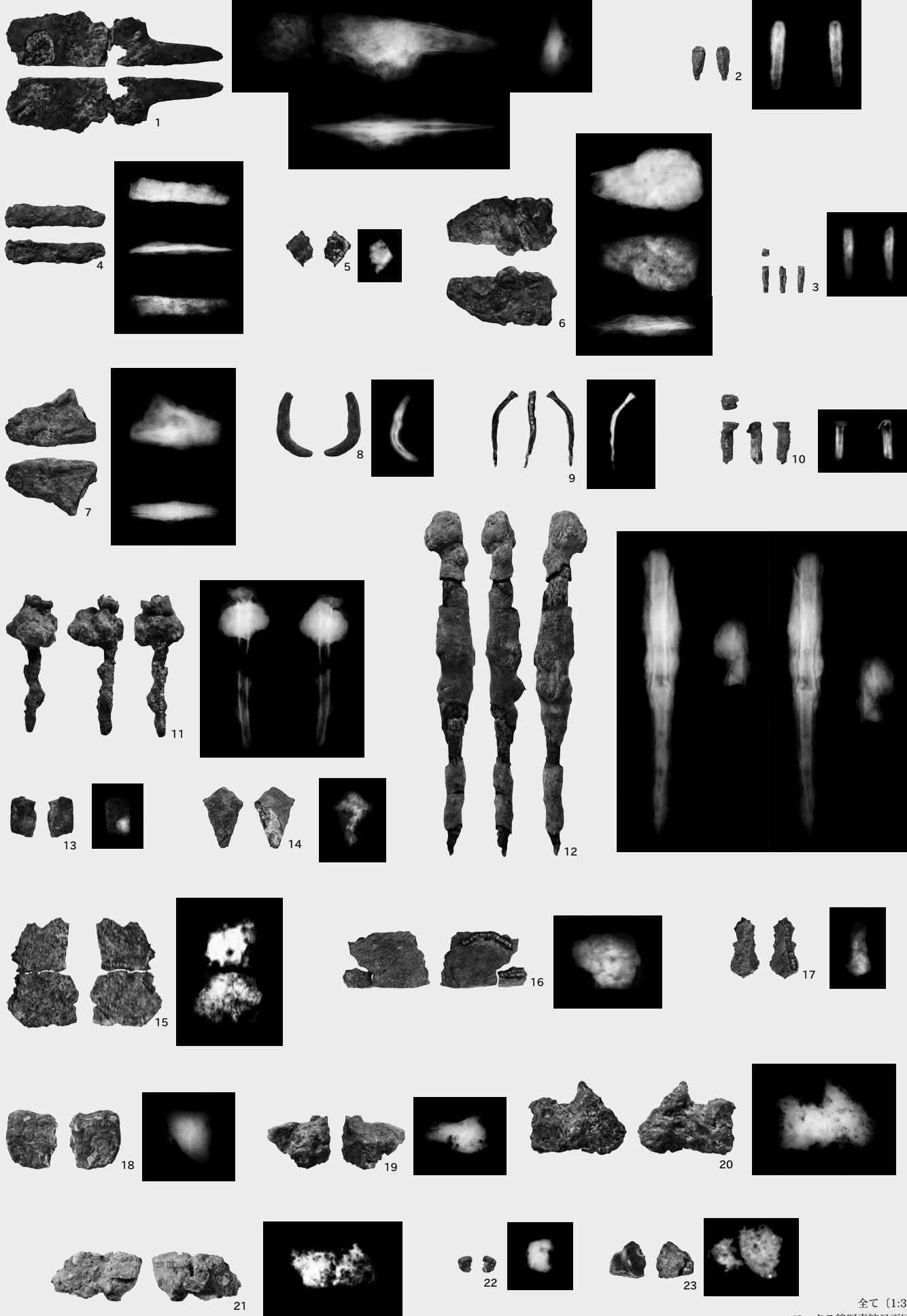




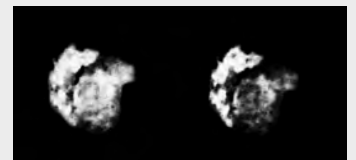

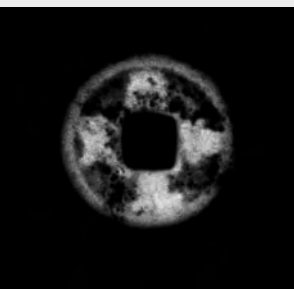



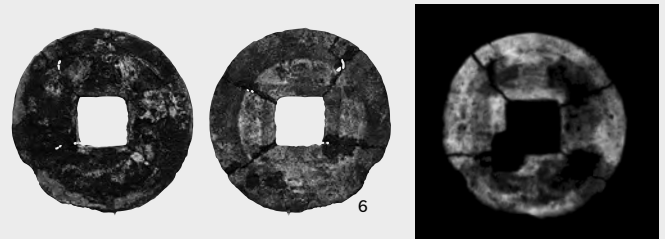


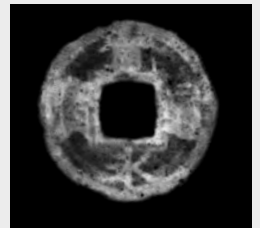


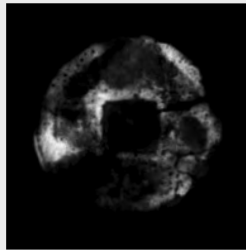
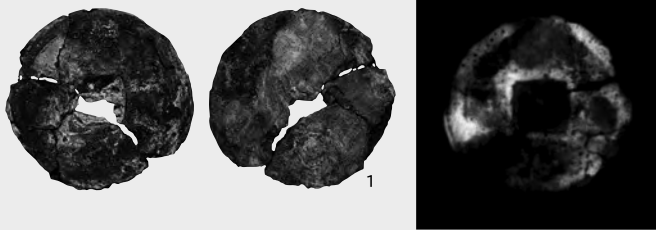
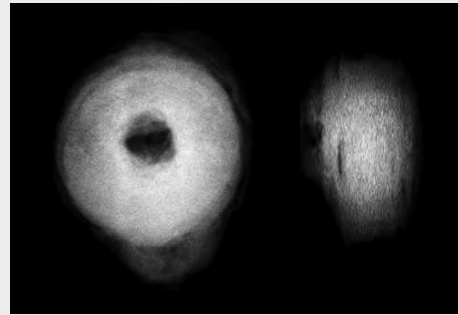






金属・鍛冶関連




銭貨










25



26



27



28



29



30



31



32



33




34



35



32拡大



33拡大



34拡大





35拡大



38



39



36



37



曲物網拡大




41



40





42



43




44





45









63 [1:1]
58 [1:6]
その他 [1:3]











SE734井戸側上段（101～115）組合せ状況復元写真


正面



右側面



裏面



左側面



SE734井戸側中段（116～133）組合せ状況復元写真

正面



右側面



裏面



左側面



SE734井戸側下段（134～152）組合せ状況復元写真

正面




135 136 137 138 139 140 141

右側面



139 140 141 142 143 144 145 146

裏面





144 145 146 147 148 149 150


左側面




149 150 151 152 134 135 136













141




142



143



144





145



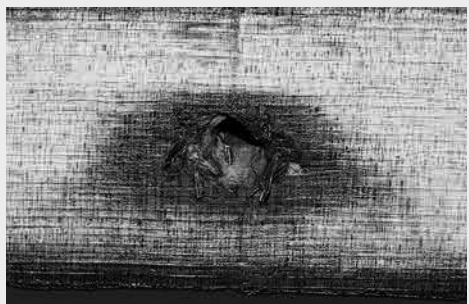
146



147



①No.149の目釘 (右上) 拡大




③No.150の目釘痕 (左上) 拡大





②No.149の目釘 (右下) 拡大




④No.150の目釘 (右下) 拡大



















烏帽子拡大写真



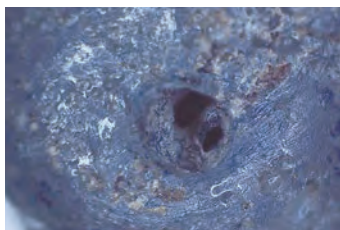
拡大写真撮影位置







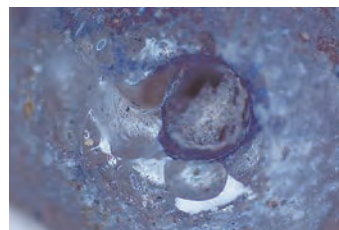
No.1 上面



No.1 上面拡大(合成)




No.1 正面



No.1 正面拡大(合成)



No.3 下面



No.3 下面拡大(合成)



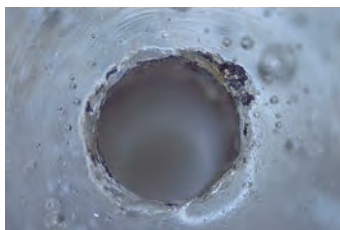
No.3 正面



No.3 正面内部拡大




No.4 上面



No.4 上面拡大(合成)



No.4 上面孔内の拡大(合成)



No.4 下面拡大(合成)




No.69 側面



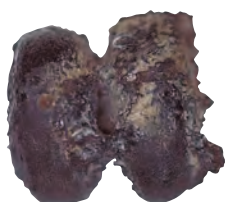
No.69 上面拡大



No.69 下面



No.69 下面拡大



No.70 右側面~裏面




No.70 右側面~裏面下の付着物拡大



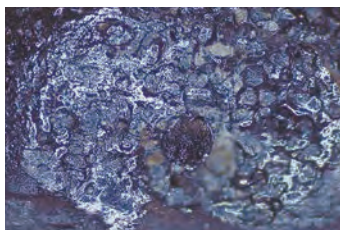
No.70 下面



No.70 下面拡大



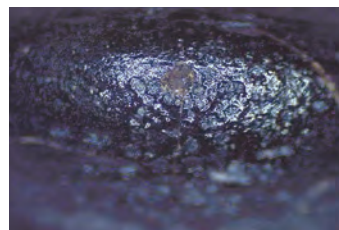
No.72 下面



No.72 下面拡大



No.72 正面



No.72 正面拡大




No.126 上面



No.126 上面の糸拡大



No.128 上面



No.128 上面の糸と付着物拡大

(合成) とあるものは手前と奥で焦点の違う写真を合成したものである。

細池寺道上遺跡Ⅷ 第48次調査

－ 県営ほ場整備事業（担い手育成型）両新地区に伴う細池寺道上遺跡第23次発掘調査報告書 －

写真図版編

2019年3月14日印刷
2019年3月15日発行

編集 新潟市文化財センター
〒950-1122 新潟県新潟市西区木場2748番地1
TEL 025(378)0480

発行 新潟市教育委員会
〒951-8550 新潟県新潟市中央区学校町通一番町602番地1
TEL 025(228)1000

印刷・製本 株式会社ウィザップ
〒950-0963 新潟県新潟市中央区南出来島2丁目1番25号
TEL 025(285)3311