

# 新潟市気象情報サイト リニューアル!

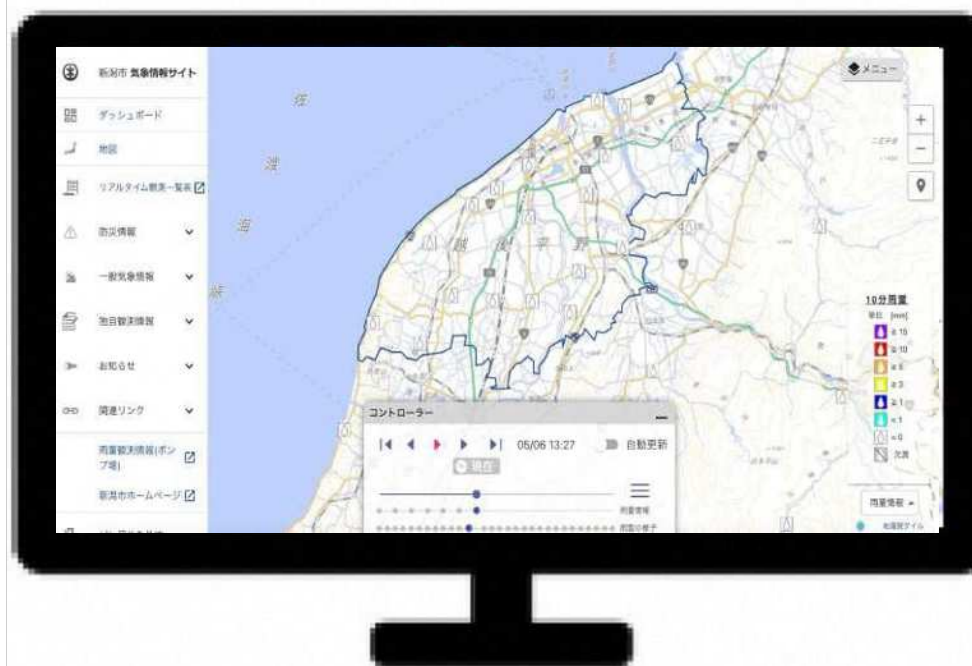
New!

スマートフォン専用サイトの運用開始  
各種気象情報の重ね合わせ機能  
市内雨量観測データを一覧表示

<URL (PC版)>

<https://niigata-city.bosai.info/>

スマートフォン版は  
こちら



# 【トップページ】

地域を選択

北区

05/06 13:00 発表

①

1時間ごと		3時間ごと		週間予報	
5月6日(木)					
時間	天気	降水量(mm/h)	気温(°C)	風(m/s)	湿度(%)
15:00		0 mm/h	19 °C	↗ 4 m/s	41 %
18:00		0 mm/h	16 °C	↘ 2 m/s	65 %
21:00		0 mm/h	14 °C	↙ 1 m/s	74 %
5月7日(金)					
00:00		0 mm/h	13 °C	↙ 1 m/s	71 %
03:00		0 mm/h	12 °C	↙ 1 m/s	73 %
06:00		0 mm/h	12 °C	↙ 1 m/s	76 %
09:00		0 mm/h	18 °C	↗ 2 m/s	63 %
12:00		0 mm/h	21 °C	↗ 3 m/s	53 %
15:00		0 mm/h	21 °C	↗ 4 m/s	61 %
18:00		0 mm/h	19 °C	↗ 2 m/s	68 %

## 防災気象情報

② 防災マップ

防災に役立つ各種気象情報が地図上で確認できます。

③ 独自観測情報

地域に設置された観測機からの最新情報が確認できます。

④ 防災情報

最新の防災に関する各種情報が確認できます。

⑤ 一般気象情報

最新の各種気象情報が確認できます。

⑥ 新潟市からのお知らせ

新潟市からのお知らせが確認できます。

- ① これからの天気  
新潟地域の1時間毎、3時間毎、1週間先までの天気予報を表示します。区毎のピンポイントの天気が確認できます。
- ② 防災マップ  
防災マップを表示します。
- ③ 独自観測情報  
新潟市内13箇所に設置した独自雨量、風向風速観測データを確認できます。
- ④ 防災情報  
気象注意報・警報、台風情報、地震情報等を確認できます。
- ⑤ 一般気象情報  
新潟市内のピンポイント予報等を確認できます。
- ⑥ 新潟市からのお知らせを確認できます。

# 【防災マップ】

防災マップ上に、マップメニューで選択した情報を重ね合わせて表示することができます。

チェックを入れた情報がマップ上に表示されます。

- 雨量情報
  - 10分雨量
  - 60分雨量
  - 連続雨量
- 雨雲の様子
  - JMAレーダー～予想
  - CX合成レーダー～予想
- 落雷情報
- アメダス
  - 気温
  - 風向・風速
  - 日照時間
  - 積雪深
  - 湿度
- 地域情報リンク
  - ウェザーリポート
  - 10分天気
  - 減災リポート
- 市町村境界

コントローラー

05/06 13:27 自動更新

現在

雨量情報

雨雲の様子

チェックを入れた情報はコントローラーで過去～現在の推移を確認できます。  
※雨雲の様子は6時間先まで確認できます。

# 【防災マップ/リアルタイム観測一覧表】

新潟市内の雨量観測地点における10分雨量、60分雨量、連続雨量（降り始めからの積算雨量）を表示します。

新潟市 気象情報サイト

ダッシュボード

地図

リアルタイム観測一覧表

防災情報

一般気象情報

独自観測情報

お知らせ

関連リンク

雨量観測情報(ポンプ場)

新潟市ホームページ

最新観測時刻 2021/5/6 13:30

### リアルタイム観測一覧表 (雨量情報)

雨量情報  10分雨量  60分雨量  連続雨量

1時間前まで表示 3時間前まで表示

(単位: mm)

地点名	種別	6日(木)					
		12:40	12:50	13:00	13:10	13:20	13:30
アメダス新潟	10分雨量	0.0	0.0	0.0	0.0	0.0	0.0
	60分雨量	0.0	0.0	0.0	0.0	0.0	0.0
	連続雨量	0.0	0.0	0.0	0.0	0.0	0.0
アメダス新津	10分雨量	0.0	0.0	0.0	0.0	0.0	0.0
	60分雨量	0.0	0.0	0.0	0.0	0.0	0.0
	連続雨量	0.0	0.0	0.0	0.0	0.0	0.0
アメダス巻	10分雨量	0.0	0.0	0.0	0.0	0.0	0.0
	60分雨量	0.0	0.0	0.0	0.0	0.0	0.0
	連続雨量	0.0	0.0	0.0	0.0	0.0	0.0
アメダス松浜	10分雨量	0.0	0.0	0.0	0.0	0.0	0.0
	60分雨量	0.0	0.0	0.0	0.0	0.0	0.0
	連続雨量	0.0	0.0	0.0	0.0	0.0	0.0
松浜町	10分雨量	0.0	0.0	0.0	0.0	0.0	0.0
	60分雨量	0.0	0.0	0.0	0.0	0.0	0.0
	連続雨量	0.0	0.0	0.0	0.0	0.0	0.0
	10分雨量	0.0	0.0	0.0	0.0	0.0	0.0

# 【防災情報/気象注意報・警報】

気象庁から発表される気象注意報・警報などを表示します。

新潟市 気象情報サイト

- ダッシュボード
- 地図
- リアルタイム観測一覧表
- 防災情報
  - 気象注意報・警報
  - 土砂災害警戒情報
  - 竜巻注意情報
  - 台風情報
  - 地震情報
  - 津波情報
- 一般気象情報

新潟県(注) 注意報 警報 特別警報 の最新状況

新潟県		2020年04月29日 07時29分 発表
新潟地域	強風	
岩船地域	強風	
新発田地域	強風	
佐渡	強風	

各市町村の欄をクリックすると詳細画面が表示されます。

■今後の推移 2020年04月29日07時29分 発表

種別	陸上	29日						30日			備考・関連する現象
		6-9	9-12	12-15	15-18	18-21	21-24	0-3	3-5	6-9	
強風											

特別警報級
警報級
注意報級

警報※ 今後、特別警報に切り替える可能性が高い警報  
 注意報※ 今後、警報に切り替える可能性が高い注意報

■警報級の可能性 2020年04月29日11時00分 発表

(明日まで) (明後日以降)

種別	29日		0日				種別	1日	2日	3日	4日
	12-18	18-24	0-6	6-12	12-18	18-24					
大雨	-	-	-	-	-	-	大雨	-	-	-	-
大雪	-	-	-	-	-	-	大雪	-	-	-	-
暴風(暴風雲)	-	-	-	-	-	-	暴風(暴風雲)	-	-	-	-
波浪	-	-	-	-	-	-	波浪	-	-	-	-

[高] 警報を発表中、または警報を発表するような現象発生の可能性が高い状況です。  
[中] [高]ほど可能性は高くありませんが、命に危険を及ぼすような警報級の現象となりうることを表しています。

閉じる

# 【防災情報/竜巻注意・台風・地震・津波情報】

新潟市 気象情報サイト

ダッシュボード

地図

リアルタイム観測一覧表

防災情報

気象注意報・警報

土砂災害警戒情報

竜巻注意情報

台風情報

地震情報

津波情報

## 竜巻注意情報

2020年04月24日 00時02分00秒

竜巻注意情報

2020年04月24日 00時02分00秒

現在、竜巻注意情報は、発表されておりません。

## 台風情報

日本広域

現在、台風情報は、発表されておりません。

## 地震情報

全国 新潟県内

04/29 14:29 長野県中部 震度 1

Zoom in

## 津波情報

2020年03月25日 12時15分

津波情報 (津波予報)

- 大津波警報
- 津波警報
- 津波注意報

現在津波予報は  
発表されておりません

選択した情報が右側の画面に表示されます。

# 【一般気象情報/WNIピンポイント予報】

新潟市内の各地区のピンポイント予報を表示します。

予報を見たい区を選択できます。

1時間表示

ダッシュボード

地図

リアルタイム観測一覧表

防災情報

一般気象情報

WNIピンポイント予報

衛星画像

天気図

独自観測情報

お知らせ

- 北区
- 東区
- 中央区
- 江南区
- 秋葉区
- 南区
- 西区
- 西蒲区

## ピンポイント予報

5/6 13:00 発表

### 北区のこれからの天気

6(木)			7(金)							
15	18	21	0	3	6	9	12	15	18	21
0	0	0	0	0	0	0	0	0	0	0
19	17	15	13	12	12	18	21	20	18	17
北西	北	南東	東南東	南東	南東	南東	南南東	北西	南南東	南
4	2	1	1	1	1	2	3	4	2	1
41	65	74	71	73	76	63	53	61	68	78

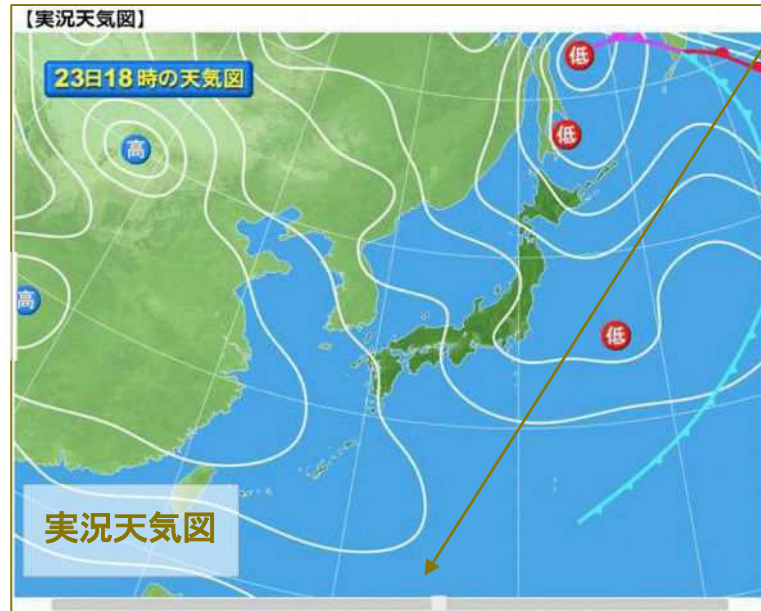
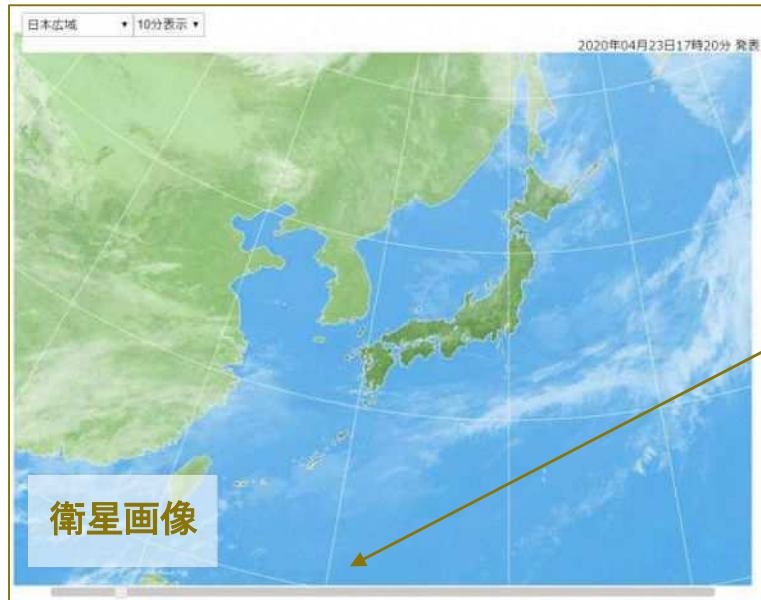
### 北区の週間予報

日	5/07(金)	5/08(土)	5/09(日)	5/10(月)	5/11(火)	5/12(水)	5/13(木)
天気							
気温(°C)	21 11	21 15	20 12	18 12	17 11	19 10	23 15
降水確率(%)	30	60	60	40	40	30	60

# 【一般気象情報/衛星画像・天気図】

- ダッシュボード
- 地図
- リアルタイム観測一覧表
- 防災情報
- 一般気象情報**
- WNIピンポイント予報
- 衛星画像
- 天気図
- お知らせ

選択した情報が右側の画面に表示されます。



画面下部のコントローラーで過去～現在の推移を確認できます。天気図の場合は、予想天気図を表示することも可能です。



# 【独自観測情報】

新潟市内に設置してある独自雨量観測データ、風向風速観測データを表示します。

- ダッシュボード
- 地図
- リアルタイム観測一覧表
- 防災情報
- 一般気象情報
- 独自観測情報**
  - 観測情報日表・月表
  - 日表 (10分)
  - 日表 (時間)**
  - 月表
- お知らせ
- 関連リンク

日表 (時間) 新潟市

日付指定 |<< < > >>| [\[csv download\]](#)

2021年 5月 6日 アメダス新潟

日表 (時間) (単位 雨量 : mm, 気温 : °C, 風速 : m/s)

2021年05月06日

時	降水量		風向・風速			
	時間雨量	連続雨量	平均風向	平均風速	最大瞬間風速時風向	最大瞬間風速
1時	0.5	6.5	南	3.2	南	6.3
2時	0.0	6.5	南南西	2.9	南西	5.6
3時	0.0	6.5	南南西	3.0	南南西	6.0
4時	0.0	6.5	南南西	2.4	南西	4.0
5時	0.0	6.5	南	2.1	南南西	3.9
6時	0.0	6.5	南南西	1.9	南南西	3.3
7時	0.0	0.0	南南西	2.4	南西	3.8
8時	0.0	0.0	南	1.7	南	3.2
9時	0.0	0.0	南南西	2.7	南南西	4.9
10時	0.0	0.0	南南西	3.2	南南西	5.6
11時	0.0	0.0	南南西	2.5	西	4.5
12時	0.0	0.0	北北西	0.7	北西	3.0
時	降水量		風向・風速			
	時間雨量	連続雨量	平均風向	平均風速	最大瞬間風速時風向	最大瞬間風速
13時	0.0	0.0	北西	2.7	北西	5.6
14時	0.0	0.0	北西	2.2	北西	4.9
15時						

# 【防災関連リンク】

新潟市ポンプ場雨量観測情報サイト（市内ポンプ場に設置している独自雨量観測データ）にリンクします。

最新観測時刻 2021/5/6 14:00

雨量情報  10分雨量  60分雨量  連続雨量

1時間前まで表示 3時間前まで表示

(単位: mm)

地点名	種別	6日(木)					
		13:10	13:20	13:30	13:40	13:50	14:00
坂井橋	10分雨量	0.0	0.0	0.0	0.0	0.0	0.0
	60分雨量	0.0	0.0	0.0	0.0	0.0	0.0
	連続雨量	0.0	0.0	0.0	0.0	0.0	0.0
大曲	10分雨量	0.0	0.0	0.0	0.0	0.0	0.0
	60分雨量	0.0	0.0	0.0	0.0	0.0	0.0
	連続雨量	0.0	0.0	0.0	0.0	0.0	0.0
浦山中盤	10分雨量	0.0	0.0	0.0	0.0	0.0	0.0
	60分雨量	0.0	0.0	0.0	0.0	0.0	0.0
	連続雨量	0.0	0.0	0.0	0.0	0.0	0.0
白山公園	10分雨量	0.0	0.0	0.0	0.0	0.0	0.0
	60分雨量	0.0	0.0	0.0	0.0	0.0	0.0
	連続雨量	0.0	0.0	0.0	0.0	0.0	0.0
白山	10分雨量	0.0	0.0	0.0	0.0	0.0	0.0
	60分雨量	0.0	0.0	0.0	0.0	0.0	0.0
	連続雨量	0.5	0.5	0.0	0.0	0.0	0.0
豊川	10分雨量	0.0	0.0	0.0	0.0	0.0	0.0
	60分雨量	0.0	0.0	0.0	0.0	0.0	0.0