

## バス路線再編案 目次

路線名称	ページ番号
湊町通(旧昭和大橋)	2
附船町	3
りゅーとリンク	4
西循環	5
水島町	6
臨港町	7
松浜船江町	8
秋葉船江町	9
河渡	10
旧国道7号線方面	11
牡丹山竹尾	12
はなみずき	13
旧国道49号線方面	14,15
豊栄競馬場	16
芋黒(仮称)	17
長潟	18

路線名称	ページ番号
新潟駅南口～大江山	19
新潟駅南口～曾野木ニュータウン	20
女池愛宕(新潟駅万代口線系統)	21
女池愛宕(新潟駅南口線系統)	22
鳥屋野	23,24
佐渡汽船	25
新潟駅新大病院(仮称)	26
青山美咲合庁(仮称)	27
鍛冶小路(仮称)	28
赤坂町(仮称)	29
国道8号線方面	30,31
大堀 寺尾	32
西小針	33
有明	34
黒鳥	35
青山浦山信濃町(仮称)	36

⑩ 運行路線や運行経路などは、平成25年12月時点での予定です。  
今後の調整の中で変更になる場合があります。

路線名称	ページ番号
京ヶ瀬～中新田～新津	37
新津～朝日～金津	38
新津～秋葉区役所～薬科大	39
新津～大安寺～下新	40
新津～大関～五泉	41
潟東・白根～臼井～新津	42
潟東・白根～矢代田～新津	43
白根～茨曾根・月潟～燕	44
白根～漆山～巻	45
白根～熊谷～曾根	46
白根～庄瀬～加茂	47
巻～横山バイパス・間手橋～角田(妙)	48
巻～間手橋～浦浜	49
巻～岩室駅～間瀬	50
巻～馬堀～栄町	51
巻～六分～加茂	52

路線名：湊町通（昭和大橋線より名称変更）






④運行経路や運行回数などは、平成25年12月時点での予定です。  
今後の調整の中で変更になる場合があります。

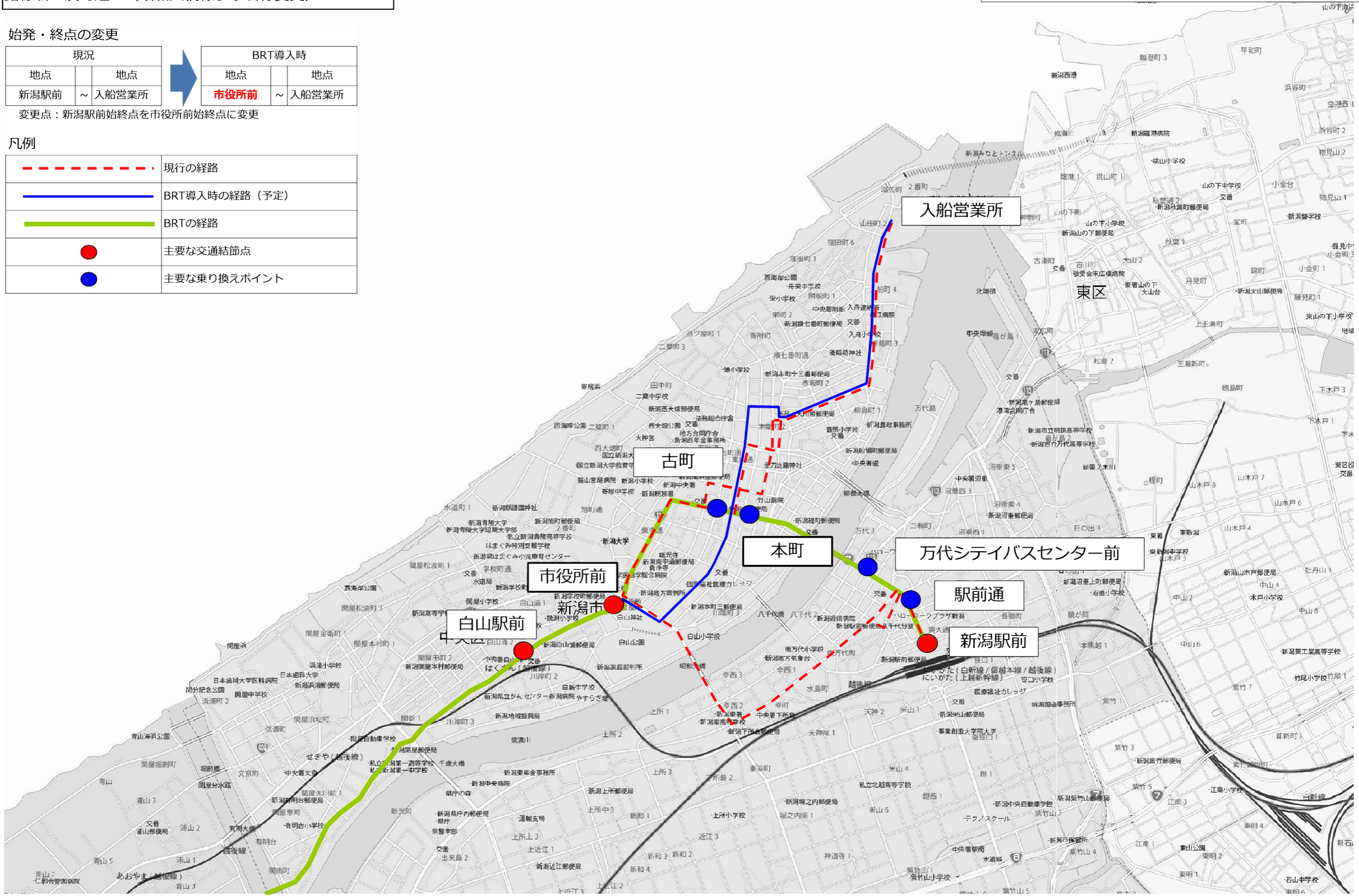
始発・終点の変更

現況		➡	BRT導入時	
地点	地点		地点	地点
新潟駅前	～ 入船営業所		市役所前	～ 入船営業所

変更点：新潟駅前始発点を市役所前始発点に変更

凡例

	現行の経路
	BRT導入時の経路（予定）
	BRTの経路
	主要な交通結節点
	主要な乗り換えポイント



路線名：附船町




④運行経路や運行回数などは、平成25年12月時点での予定です。  
今後の調整の中で変更になる場合があります。

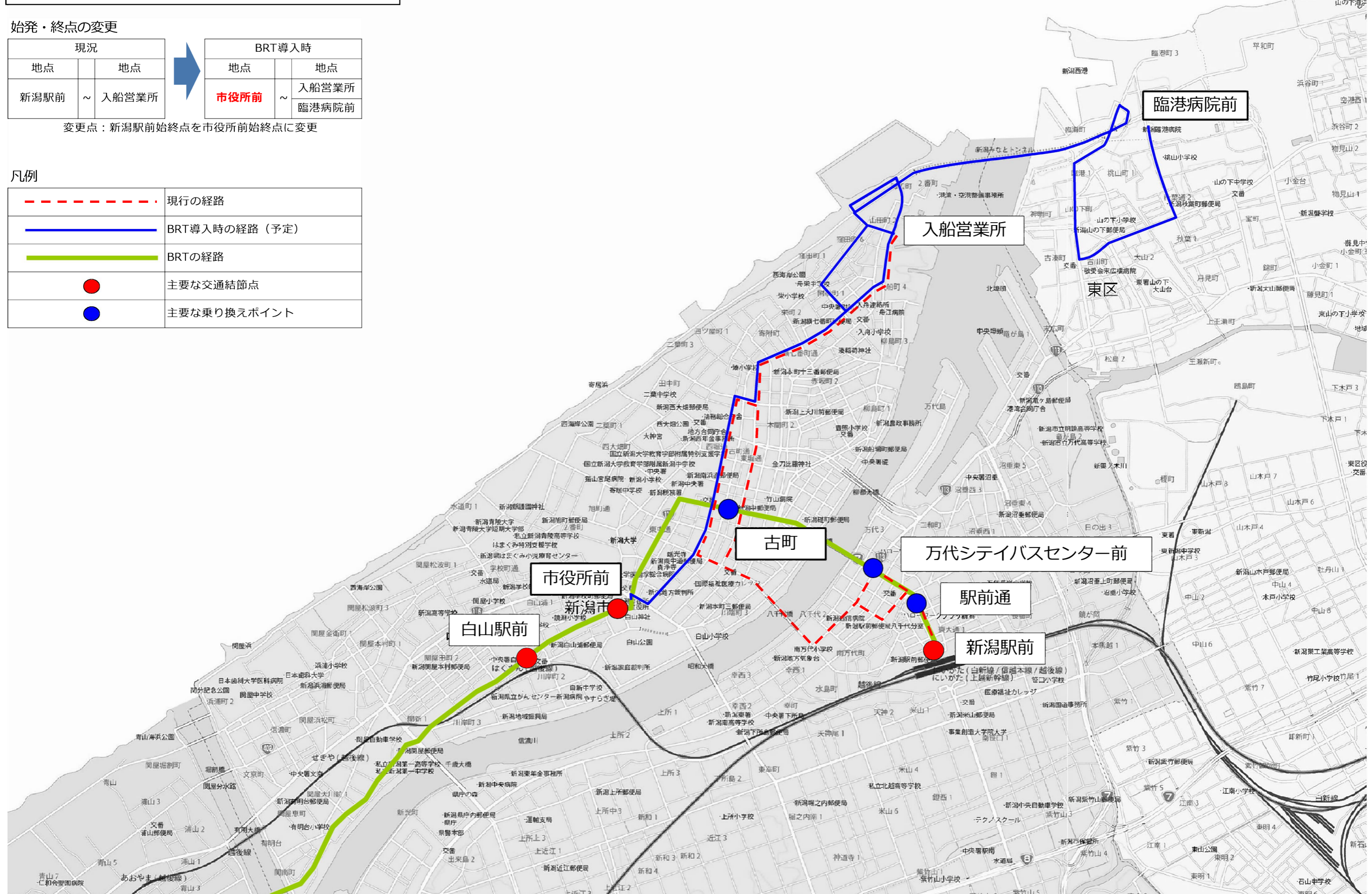
始発・終点の変更

現況		BRT導入時	
地点	地点	地点	地点
新潟駅前	～ 入船営業所	市役所前	～ 入船営業所 臨港病院前

変更点：新潟駅前始終点を市役所前始終点に変更

凡例

	現行の経路
	BRT導入時の経路（予定）
	BRTの経路
	主要な交通結節点
	主要な乗り換えポイント



路線名：りゅーとリンク

始発・終点の変更

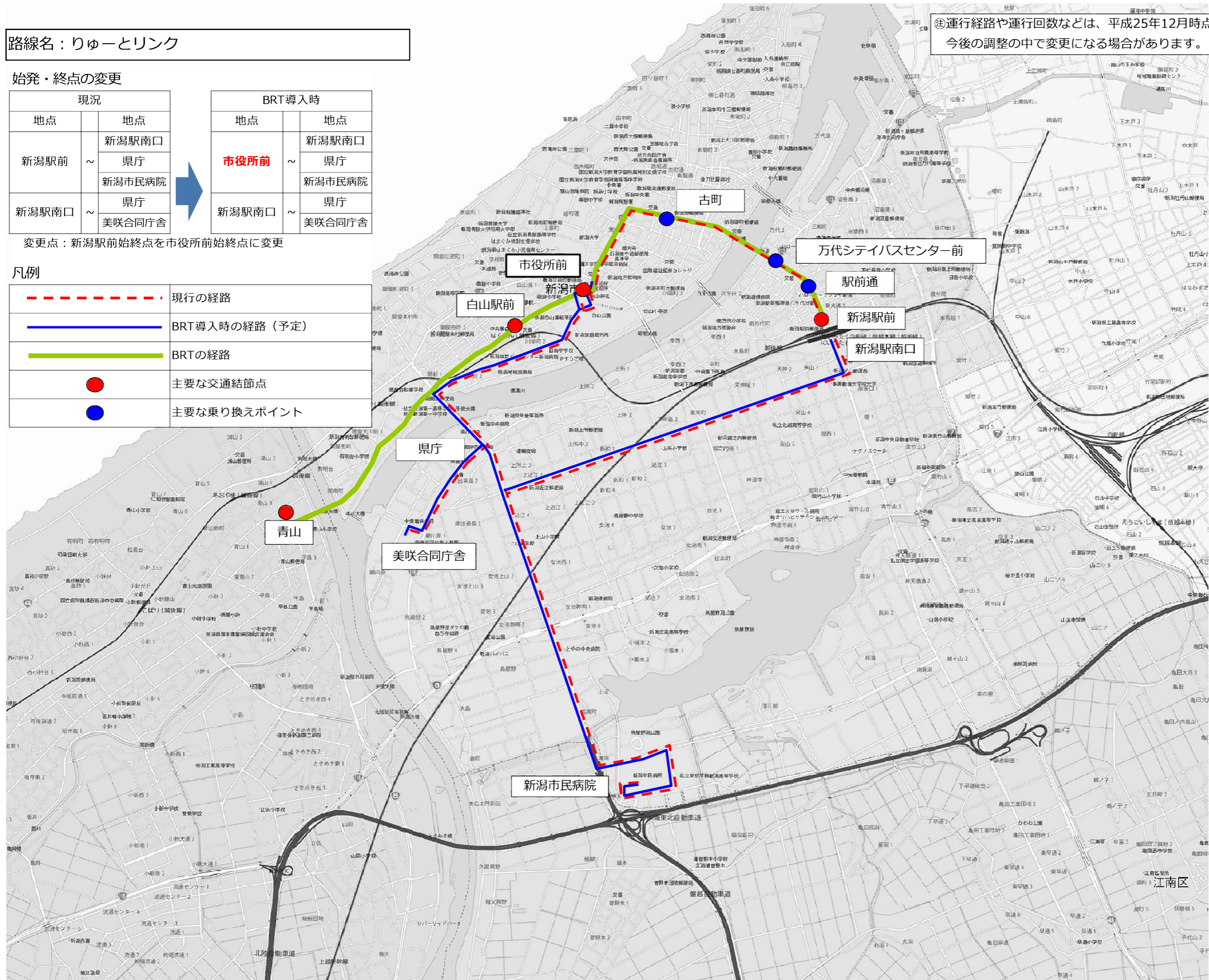
現況		BRT導入時	
地点	地点	地点	地点
新潟駅前	新潟駅南口	市役所前	新潟駅南口
	県庁		県庁
	新潟市民病院		新潟市民病院
新潟駅南口	県庁	新潟駅南口	県庁
	美咲合同庁舎		美咲合同庁舎

変更点：新潟駅前始終点を市役所前始終点に変更

凡例

	現行の経路
	BRT導入時の経路（予定）
	BRTの経路
	主要な交通結節点
	主要な乗り換えポイント

⑧運行経路や運行回数などは、平成25年12月時点での予定です。  
今後の調整の中で変更になる場合があります。



路線名：西循環

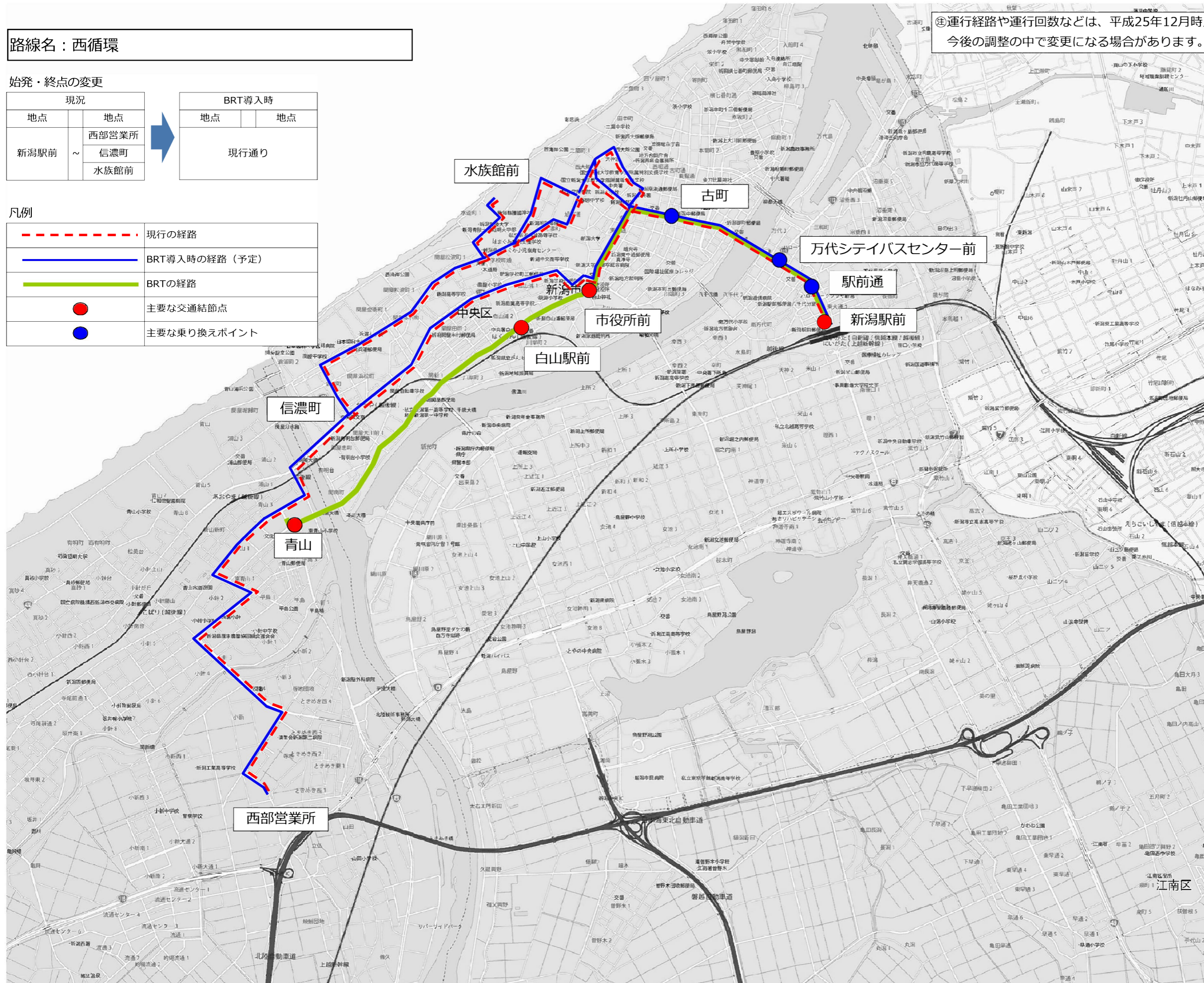
始発・終点の変更

現況		BRT導入時	
地点	地点	地点	地点
新潟駅前	西部営業所	現行通り	
	信濃町		
	水族館前		

凡例

	現行の経路
	BRT導入時の経路（予定）
	BRTの経路
	主要な交通結節点
	主要な乗り換えポイント

⑧運行経路や運行回数などは、平成25年12月時点での予定です。  
今後の調整の中で変更になる場合があります。



路線名：水島町

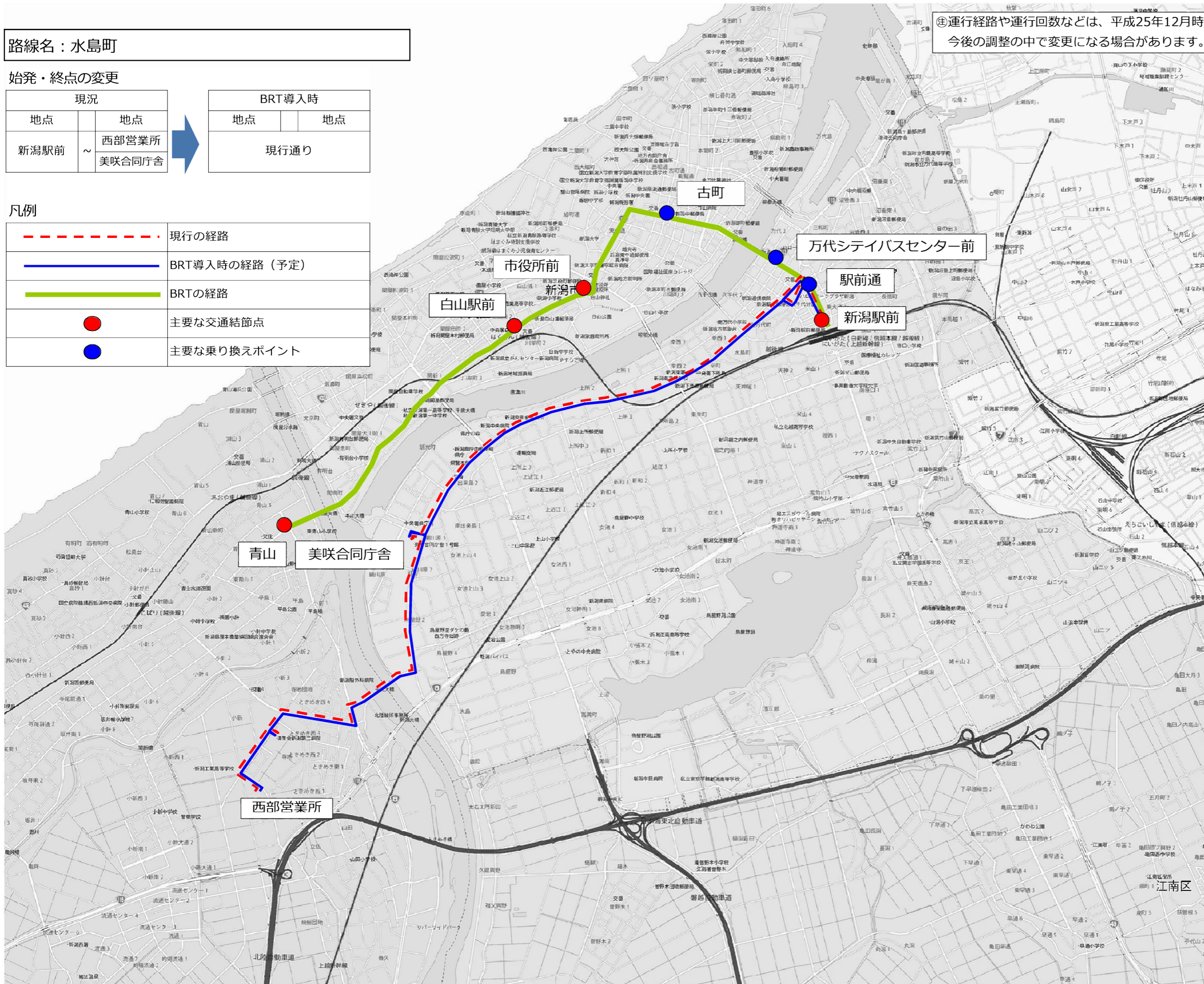
始発・終点の変更

現況		BRT導入時	
地点	地点	地点	地点
新潟駅前	西部営業所 美咲合同庁舎	現行通り	

凡例

	現行の経路
	BRT導入時の経路（予定）
	BRTの経路
	主要な交通結節点
	主要な乗り換えポイント

④運行経路や運行回数などは、平成25年12月時点での予定です。  
今後の調整の中で変更になる場合があります。








路線名：臨港町

始発・終点の変更

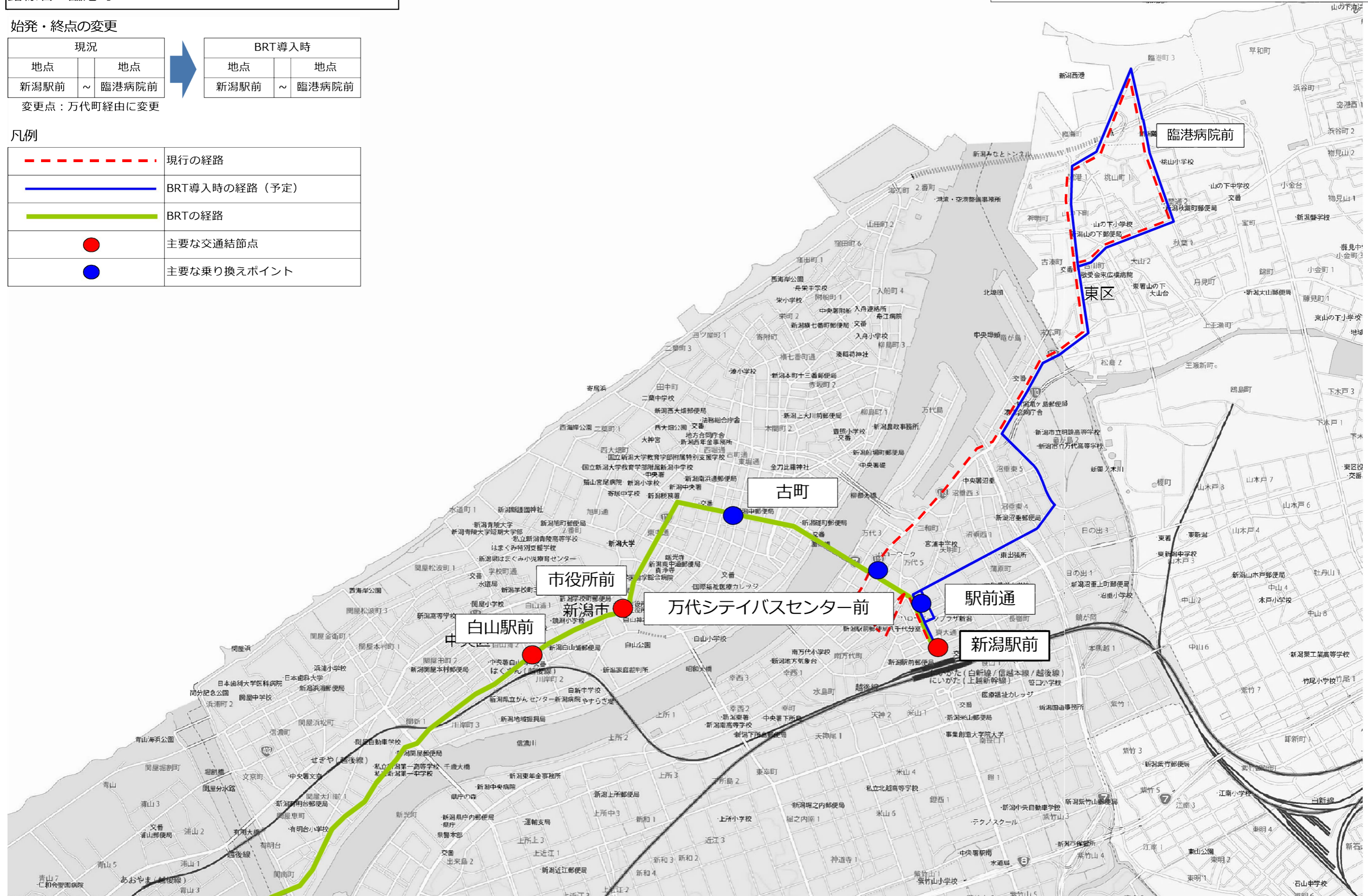
現況		→	BRT導入時	
地点	地点		地点	地点
新潟駅前	～ 臨港病院前		新潟駅前	～ 臨港病院前

変更点：万代町経由に変更

凡例

	現行の経路
	BRT導入時の経路（予定）
	BRTの経路
	主要な交通結節点
	主要な乗り換えポイント

④運行経路や運行回数などは、平成25年12月時点での予定です。  
今後の調整の中で変更になる場合があります。



路線名：松浜船江町

始発・終点の変更

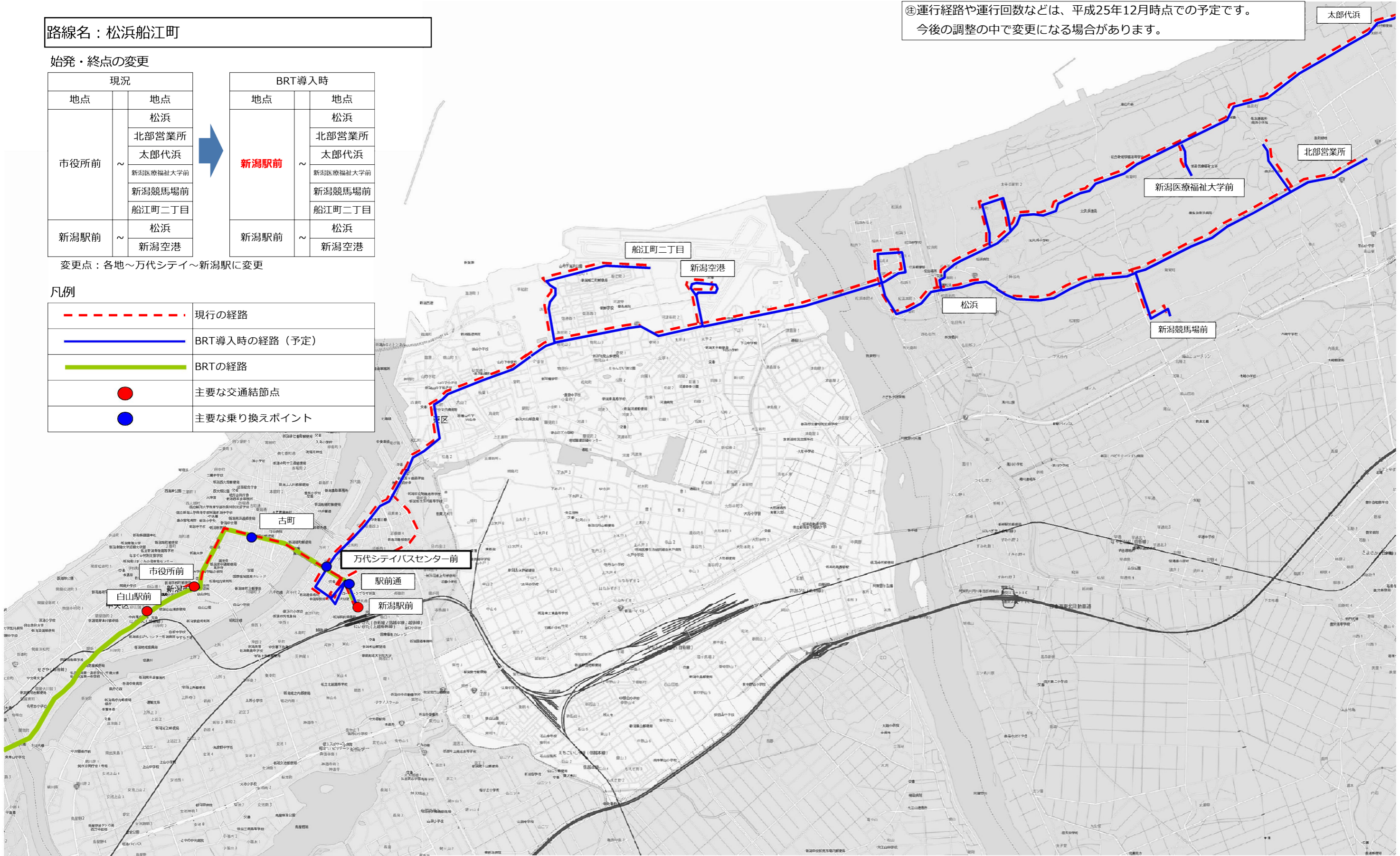
現況		BRT導入時	
地点	地点	地点	地点
市役所前	松浜	<b>新潟駅前</b>	松浜
	北部営業所		北部営業所
	太郎代浜		太郎代浜
	新潟医療福祉大学前		新潟医療福祉大学前
	新潟競馬場前		新潟競馬場前
新潟駅前	船江町二丁目	新潟駅前	松浜
	新潟空港		新潟空港

変更点：各地～万代シティ～新潟駅に変更

凡例

	現行の経路
	BRT導入時の経路（予定）
	BRTの経路
	主要な交通結節点
	主要な乗り換えポイント

⑤運行経路や運行回数などは、平成25年12月時点での予定です。  
今後の調整の中で変更になる場合があります。










④運行経路や運行回数などは、平成25年12月時点での予定です。  
今後の調整の中で変更になる場合があります。

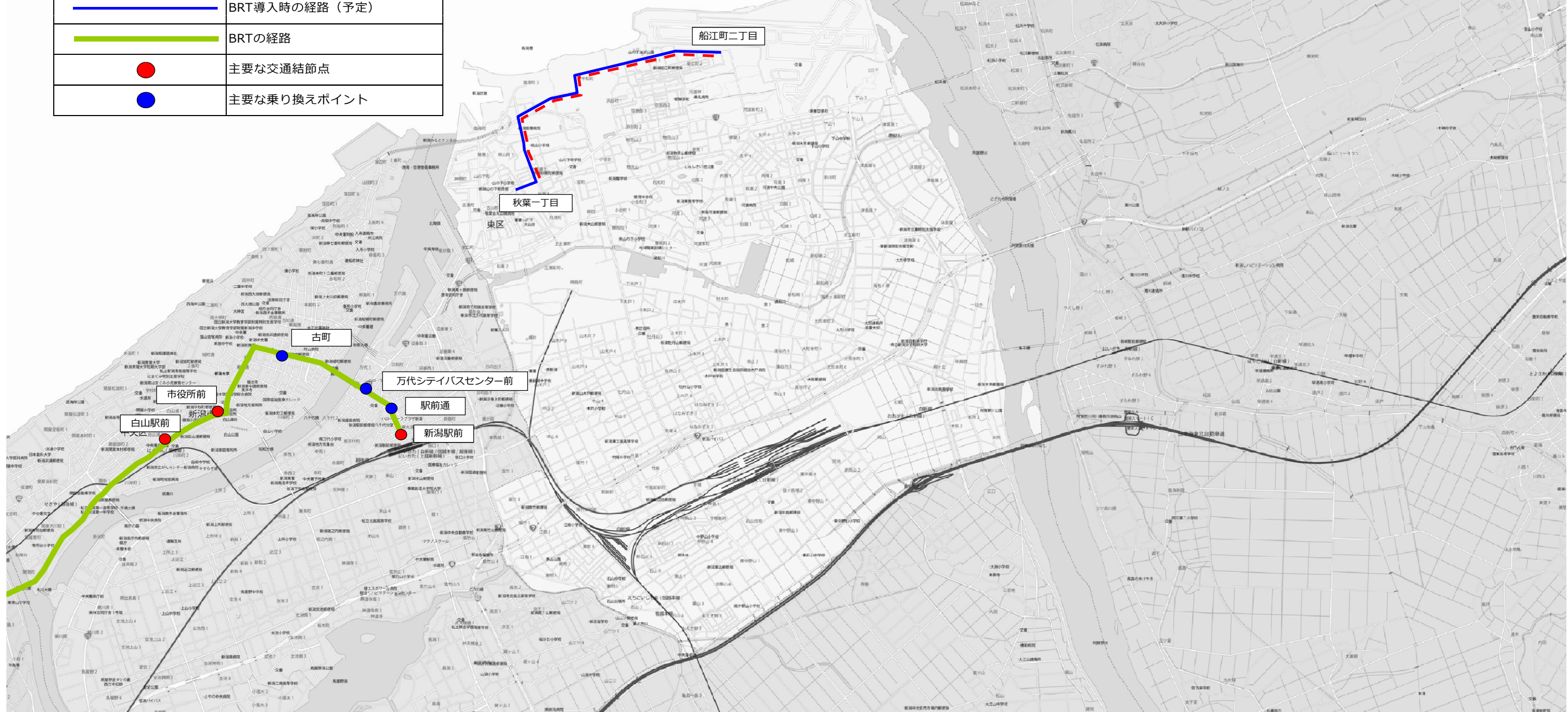
路線名：秋葉船江町

始発・終点の変更

現況		➡	BRT導入時	
地点	地点		地点	地点
船江町二丁目	～ 秋葉一丁目		現行通り	

凡例

	現行の経路
	BRT導入時の経路（予定）
	BRTの経路
	主要な交通結節点
	主要な乗り換えポイント





路線名：河渡

始発・終点の変更

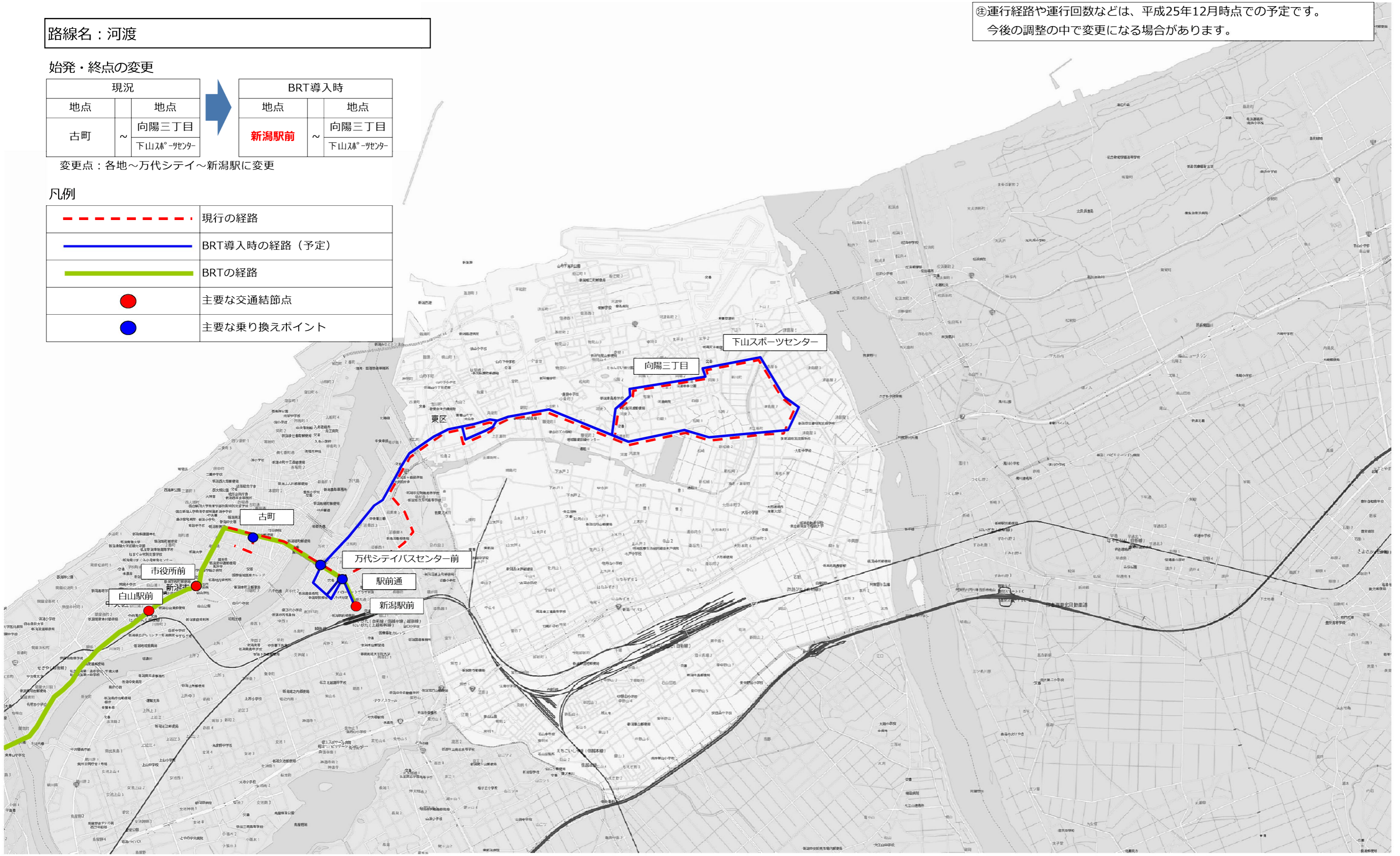
現況		➡	BRT導入時	
地点	地点		地点	地点
古町	向陽三丁目 下山スポーツセンター		新潟駅前	向陽三丁目 下山スポーツセンター

変更点：各地～万代シティ～新潟駅に変更

凡例

	現行の経路
	BRT導入時の経路（予定）
	BRTの経路
	主要な交通結節点
	主要な乗り換えポイント

⑨運行経路や運行回数などは、平成25年12月時点での予定です。  
今後の調整の中で変更になる場合があります。








路線名：旧国道7号線方面

始発・終点の変更

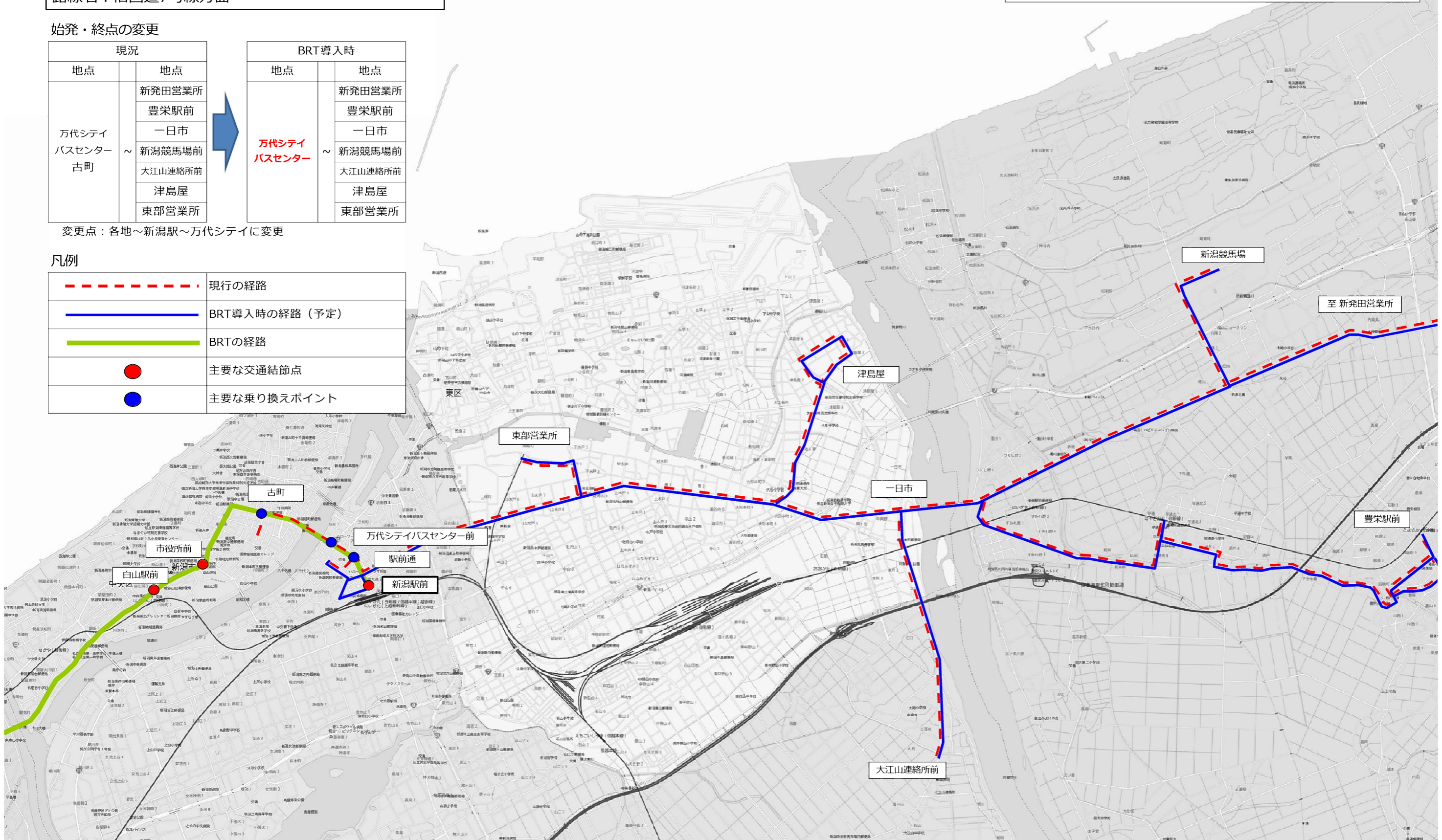
現況		BRT導入時	
地点	地点	地点	地点
万代シティ バスセンター 古町	新発田営業所	万代シティ バスセンター	新発田営業所
	豊栄駅前		豊栄駅前
	一日市		一日市
	新潟競馬場前		新潟競馬場前
	大江山連絡所前		大江山連絡所前
	津島屋		津島屋
東部営業所	東部営業所		

変更点：各地～新潟駅～万代シティに変更

凡例

	現行の経路
	BRT導入時の経路（予定）
	BRTの経路
	主要な交通結節点
	主要な乗り換えポイント

⑨運行経路や運行回数などは、平成25年12月時点での予定です。  
今後の調整の中で変更になる場合があります。







路線名：牡丹山 竹尾

始発・終点の変更

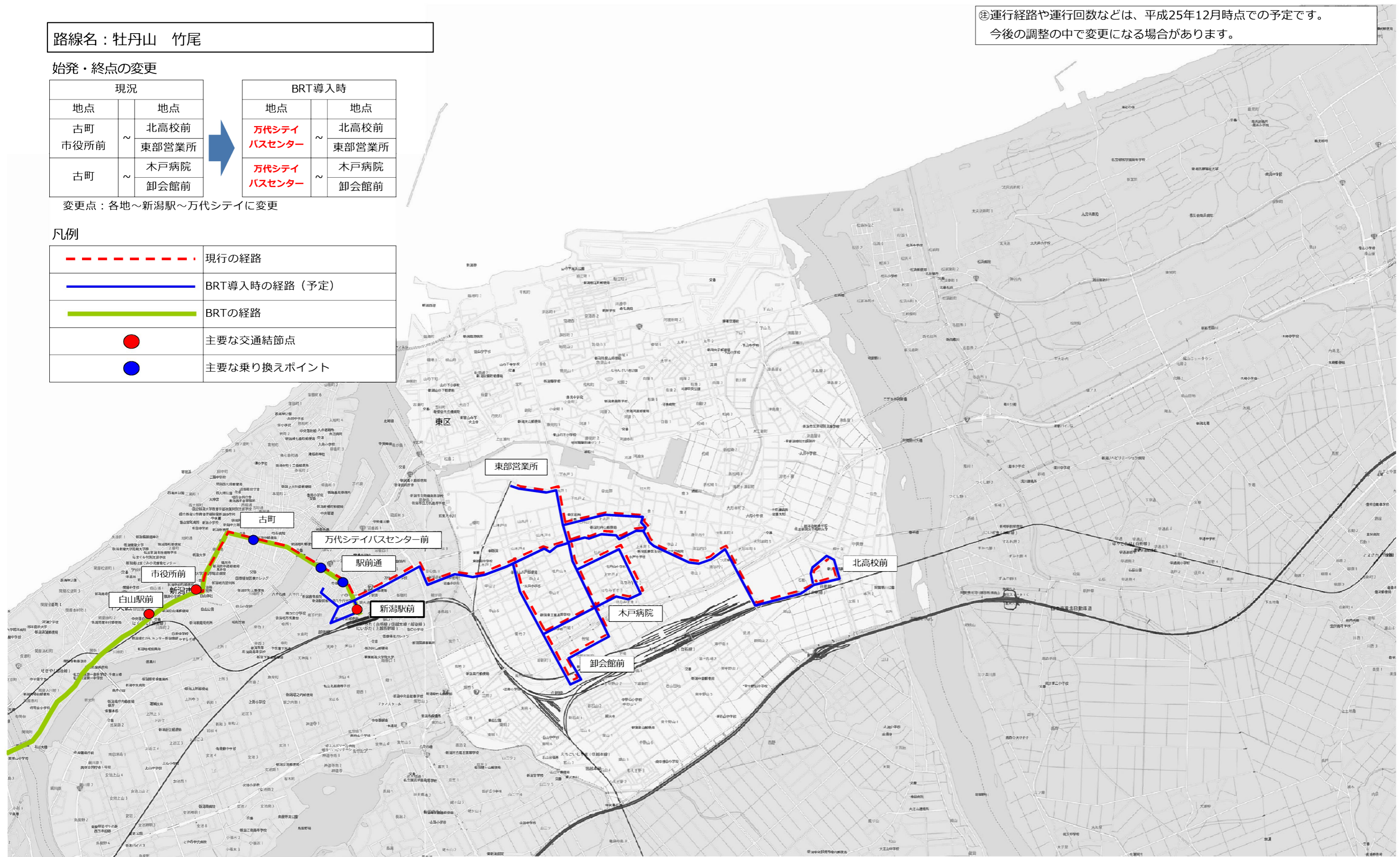
現況		BRT導入時	
地点	地点	地点	地点
古町 市役所前	北高校前 東部営業所	万代シティ バスセンター	北高校前 東部営業所
古町	木戸病院 卸会館前	万代シティ バスセンター	木戸病院 卸会館前

変更点：各地～新潟駅～万代シティに変更

凡例

	現行の経路
	BRT導入時の経路（予定）
	BRTの経路
	主要な交通結節点
	主要な乗り換えポイント

④ 運行経路や運行回数などは、平成25年12月時点での予定です。  
今後の調整の中で変更になる場合があります。






路線名：はなみずき

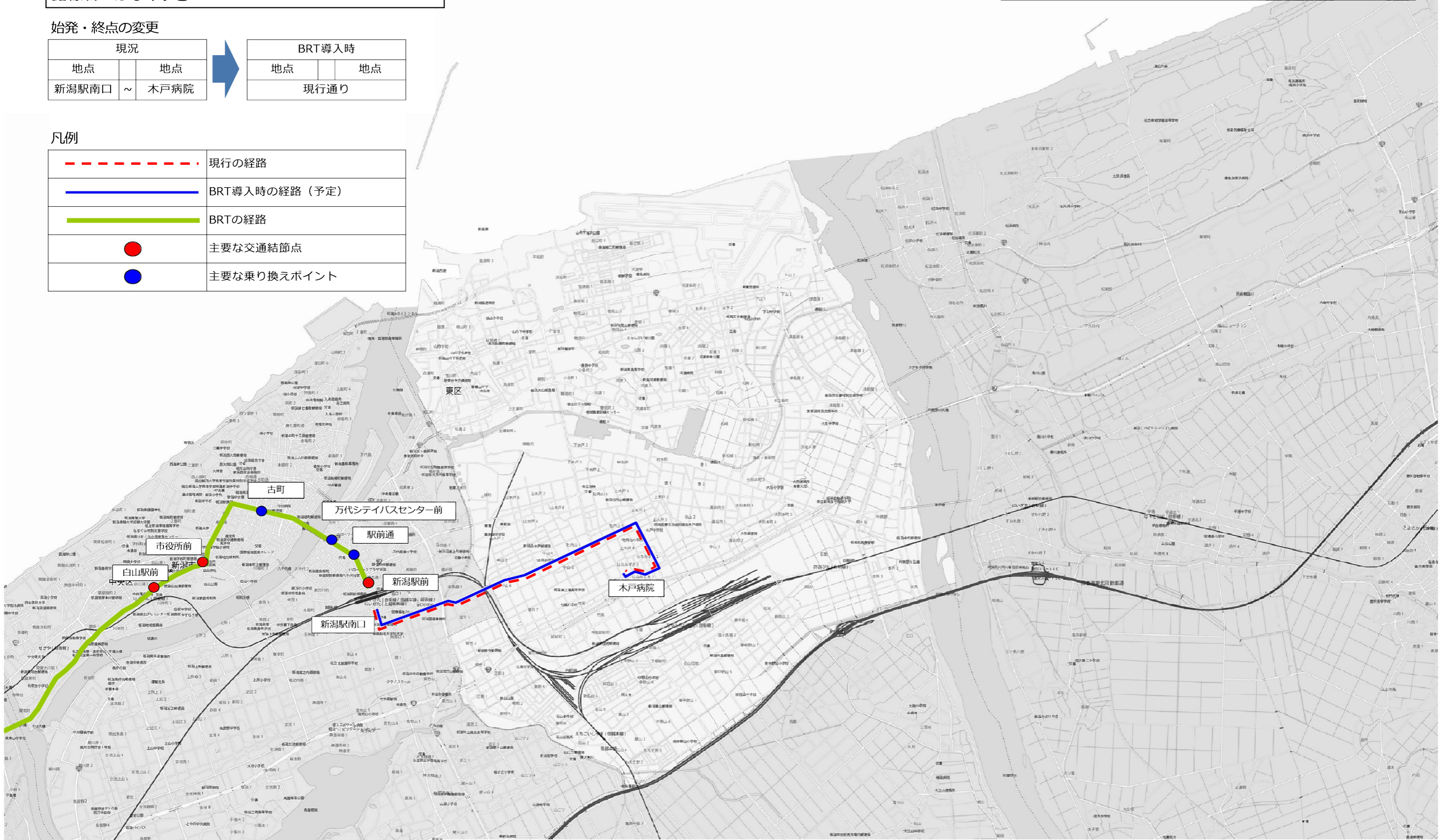
始発・終点の変更

現況		➡	BRT導入時	
地点	地点		地点	地点
新潟駅南口	～		新潟駅南口	木戸病院
			現行通り	

凡例

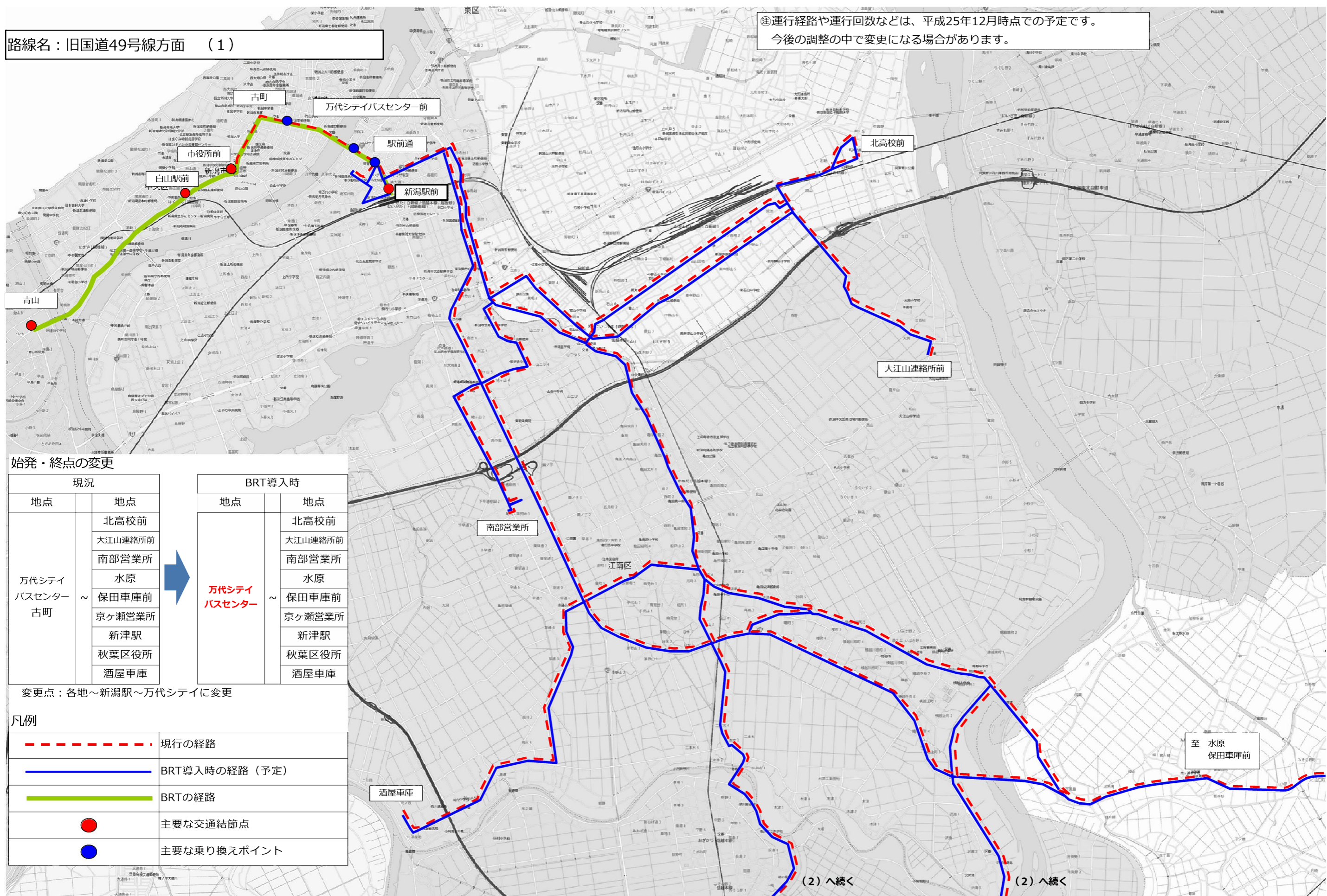
	現行の経路
	BRT導入時の経路（予定）
	BRTの経路
	主要な交通結節点
	主要な乗り換えポイント

④運行経路や運行回数などは、平成25年12月時点での予定です。  
今後の調整の中で変更になる場合があります。



路線名：旧国道49号線方面 (1)

④運行経路や運行回数などは、平成25年12月時点での予定です。  
今後の調整の中で変更になる場合があります。



始発・終点の変更

現況		BRT導入時	
地点	地点	地点	地点
万代シティバスセンター 古町	北高校前	万代シティバスセンター	北高校前
	大江山連絡所前		大江山連絡所前
	南部営業所		南部営業所
	水原		水原
	保田車庫前		保田車庫前
	京ヶ瀬営業所		京ヶ瀬営業所
	新津駅		新津駅
	秋葉区役所		秋葉区役所
酒屋車庫	酒屋車庫		

変更点：各地～新潟駅～万代シティに変更

凡例

	現行の経路
	BRT導入時の経路 (予定)
	BRTの経路
	主要な交通結節点
	主要な乗り換えポイント

(2) へ続く

(2) へ続く

路線名：旧国道49号線方面 (2)

酒屋車庫

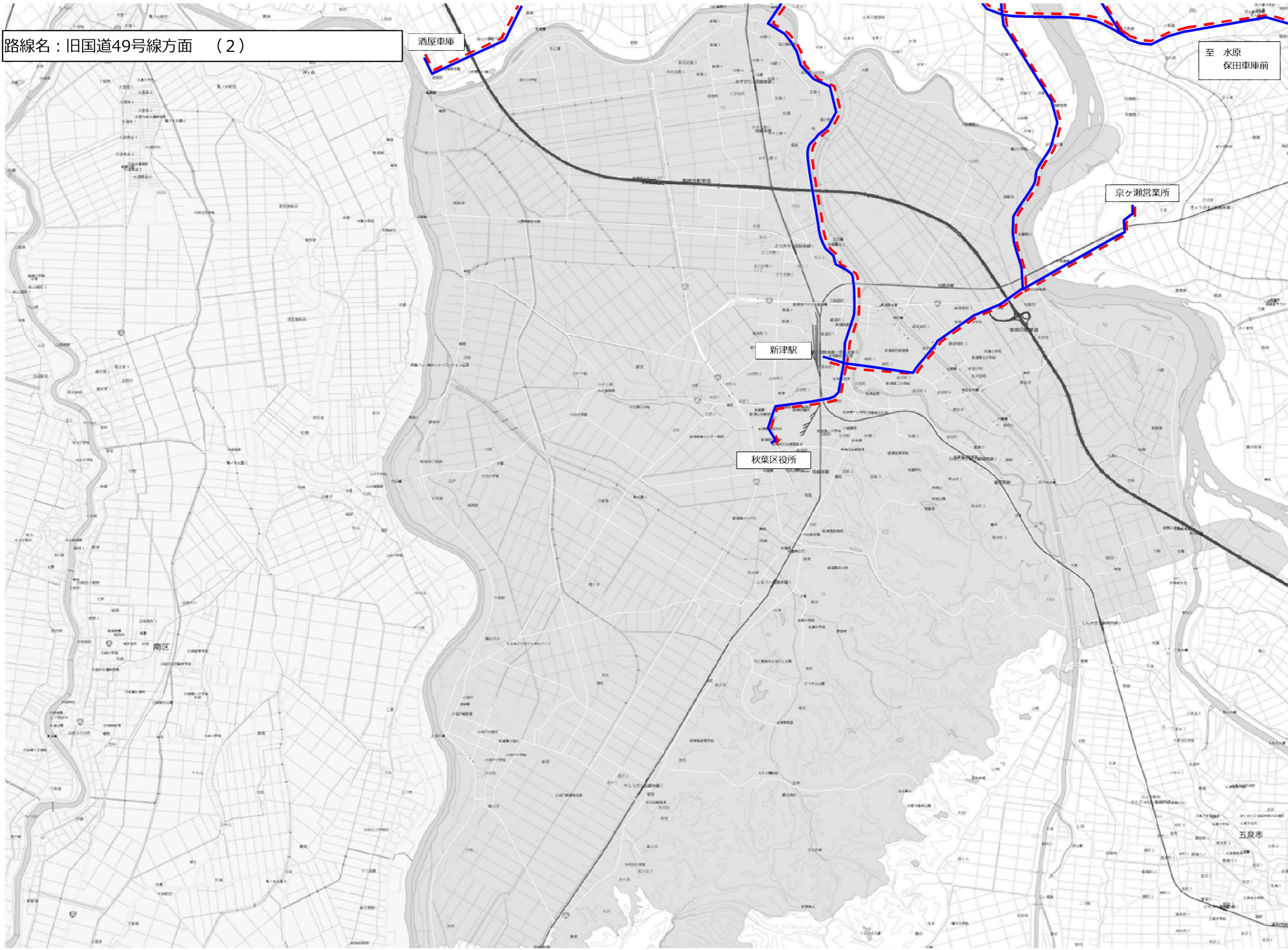
至 水原  
保田車庫前

京ヶ瀬営業所

新津駅

秋葉区役所

五泉市






路線名：豊栄競馬場

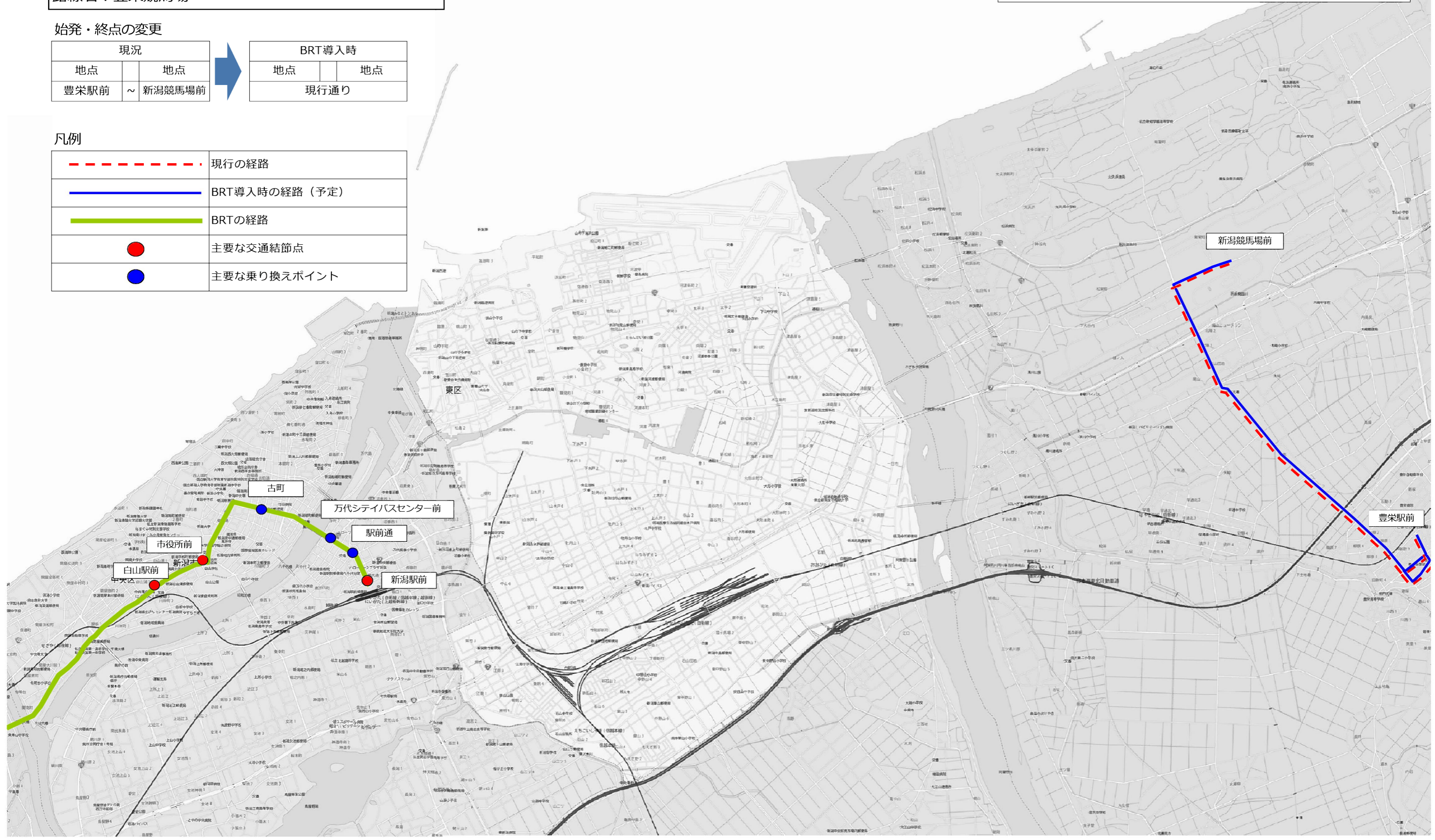
始発・終点の変更

現況		➡	BRT導入時	
地点	地点		地点	地点
豊栄駅前	～ 新潟競馬場前		現行通り	

凡例

	現行の経路
	BRT導入時の経路（予定）
	BRTの経路
	主要な交通結節点
	主要な乗り換えポイント

④運行経路や運行回数などは、平成25年12月時点での予定です。  
今後の調整の中で変更になる場合があります。






路線名：芋黒（仮称）

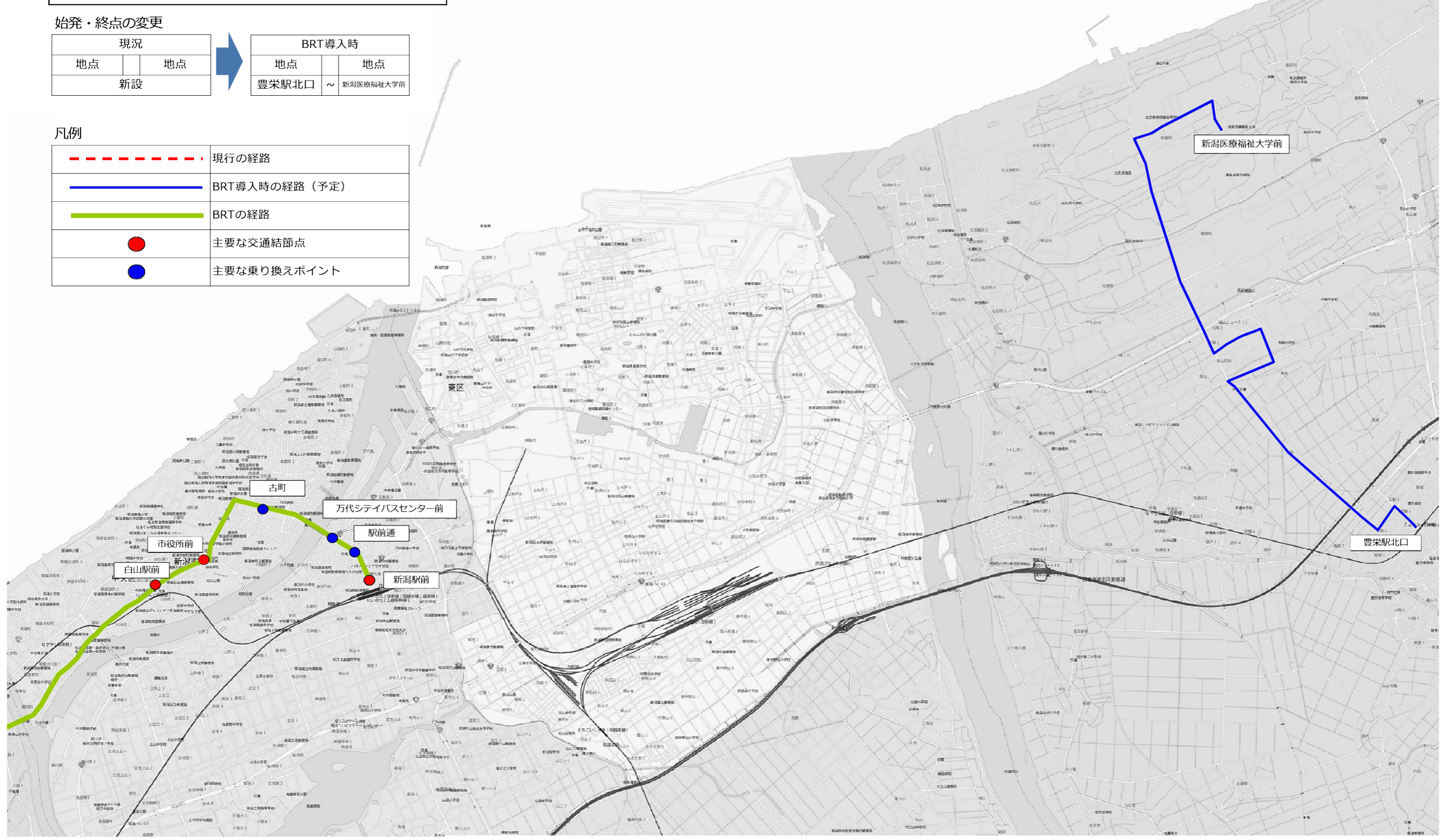
始発・終点の変更

現況		BRT導入時	
地点	地点	地点	地点
		豊栄駅北口	新潟医療福祉大学前
新設			

凡例

	現行の経路
	BRT導入時の経路（予定）
	BRTの経路
	主要な交通結節点
	主要な乗り換えポイント

④運行経路や運行回数などは、平成25年12月時点での予定です。  
今後の調整の中で変更になる場合があります。



路線名：長潟

始発・終点の変更

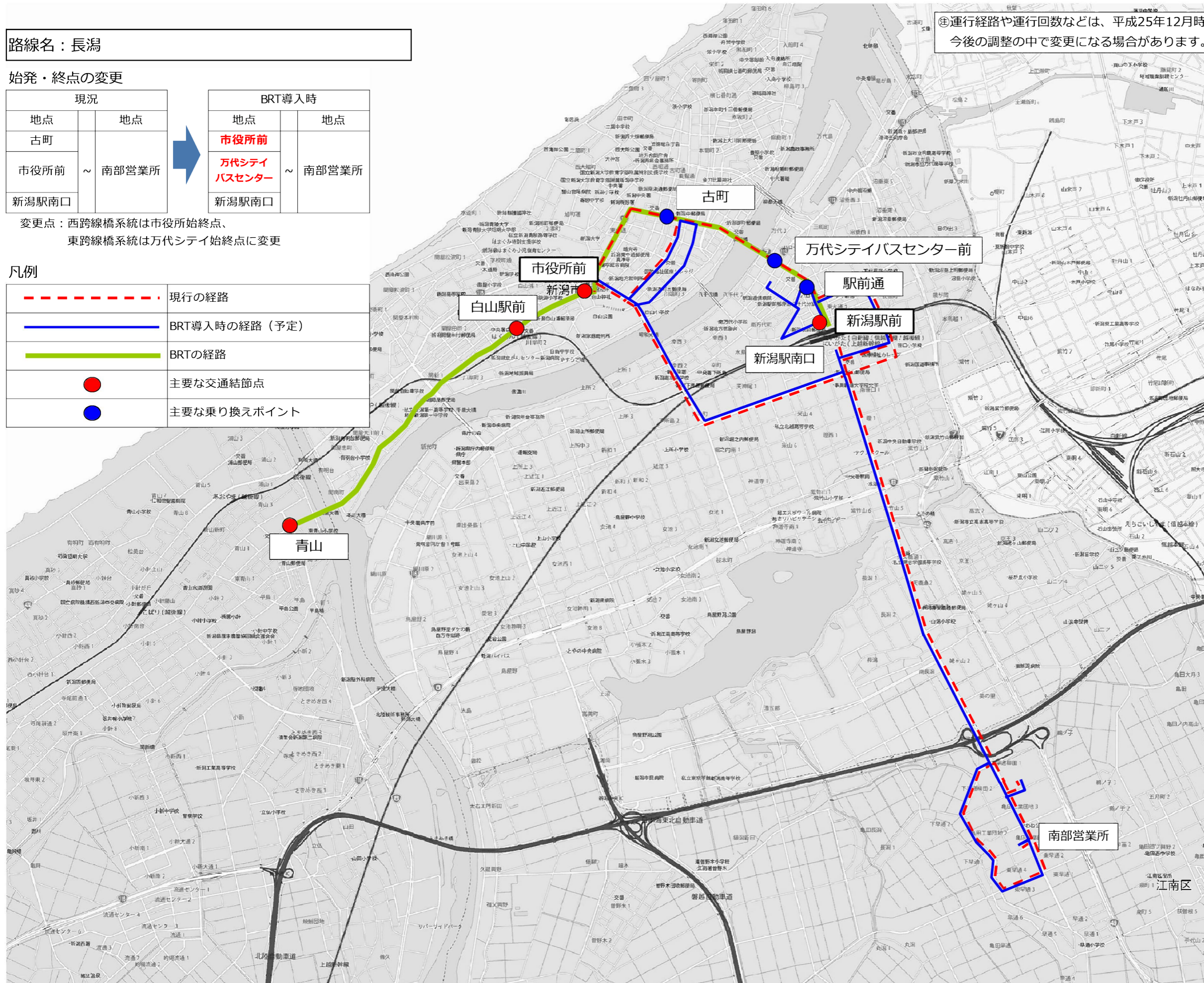
現況		BRT導入時	
地点	地点	地点	地点
古町	～ 南部営業所	市役所前	～ 南部営業所
市役所前		万代シティバスセンター	
新潟駅南口		新潟駅南口	

変更点：西跨線橋系統は市役所始終点、東跨線橋系統は万代シティ始終点に変更

凡例

	現行の経路
	BRT導入時の経路（予定）
	BRTの経路
	主要な交通結節点
	主要な乗り換えポイント

④運行経路や運行回数などは、平成25年12月時点での予定です。今後の調整の中で変更になる場合があります。



路線名：新潟駅南口～大江山

④ 運行経路や運行回数などは、平成25年12月時点での予定です。  
今後の調整の中で変更になる場合があります。

始発・終点の変更

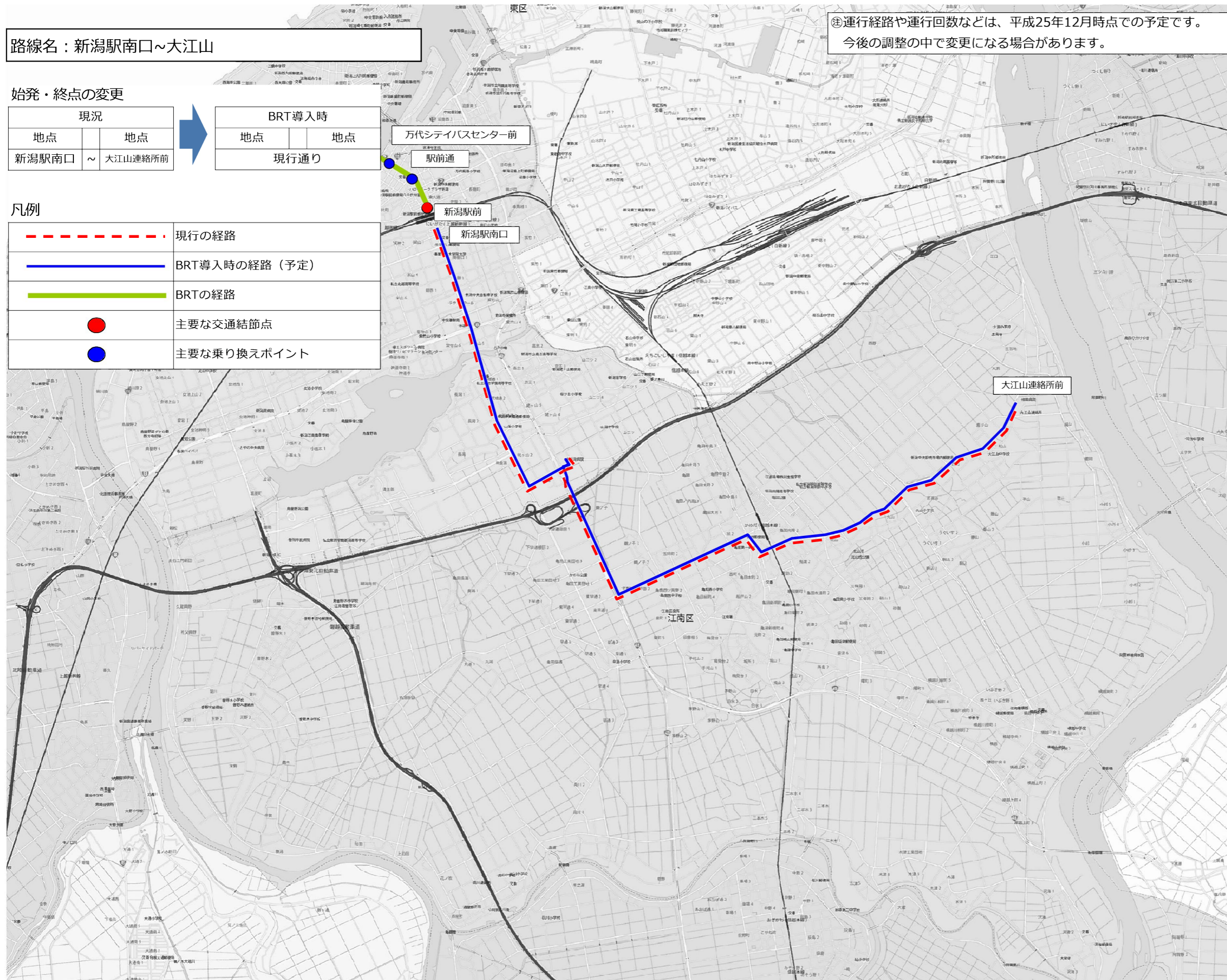
現況	
地点	地点
新潟駅南口	～ 大江山連絡所前



BRT導入時	
地点	地点
万代シティバスセンター前	駅前通
新潟駅前	新潟駅南口
大江山連絡所前	大江山連絡所前

凡例

	現行の経路
	BRT導入時の経路（予定）
	BRTの経路
	主要な交通結節点
	主要な乗り換えポイント



路線名：新潟駅南口～曾野木ニュータウン

始発・終点の変更

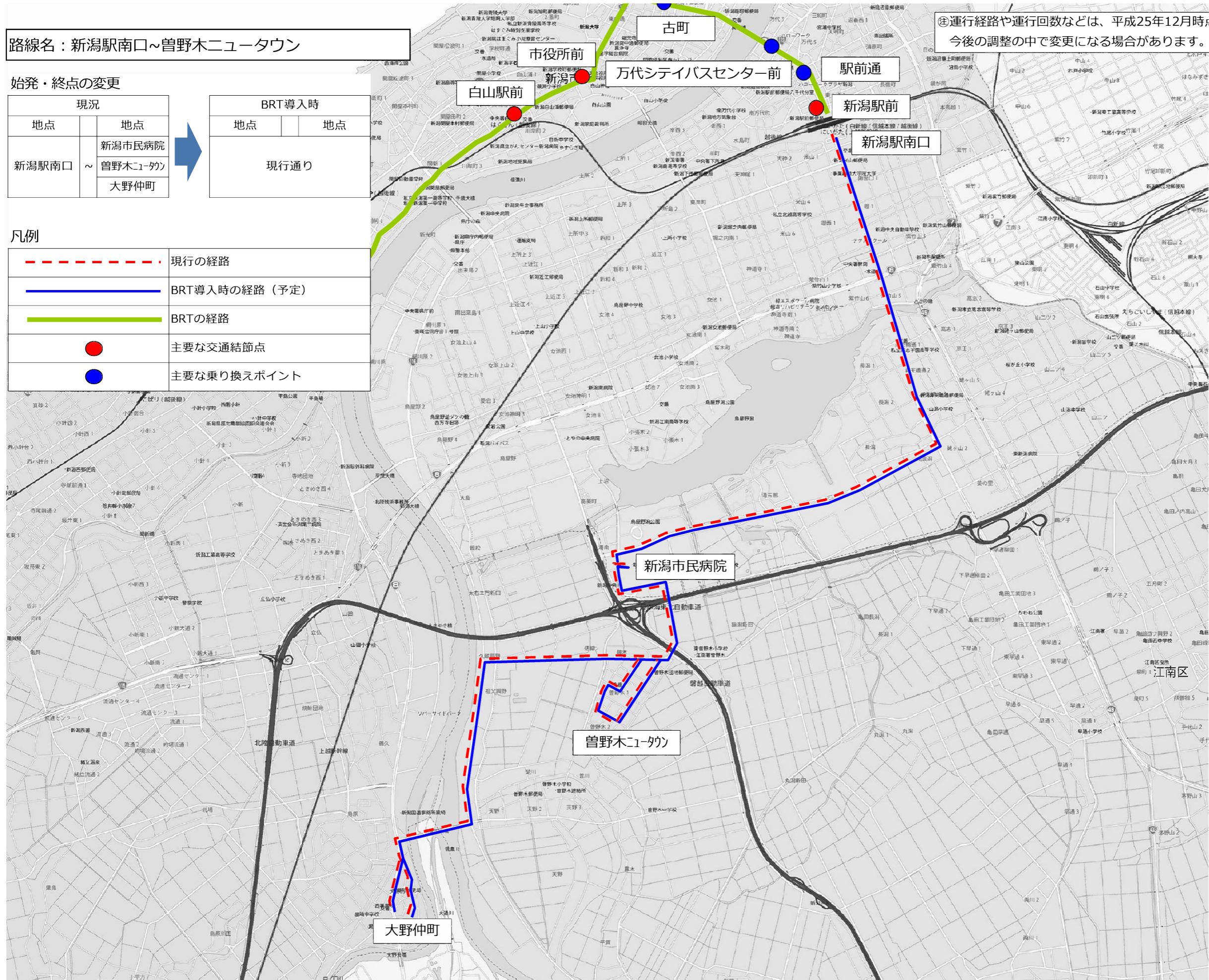
現況	
地点	地点
新潟駅南口	新潟市民病院 曾野木ニュータウン 大野仲町

BRT導入時	
地点	地点
現行通り	

凡例

	現行の経路
	BRT導入時の経路（予定）
	BRTの経路
	主要な交通結節点
	主要な乗り換えポイント

④ 運行経路や運行回数などは、平成25年12月時点での予定です。  
今後の調整の中で変更になる場合があります。



路線名：女池愛宕(新潟駅万代口線系統)

⑧運行経路や運行回数などは、平成25年12月時点での予定です。  
今後の調整の中で変更になる場合があります。

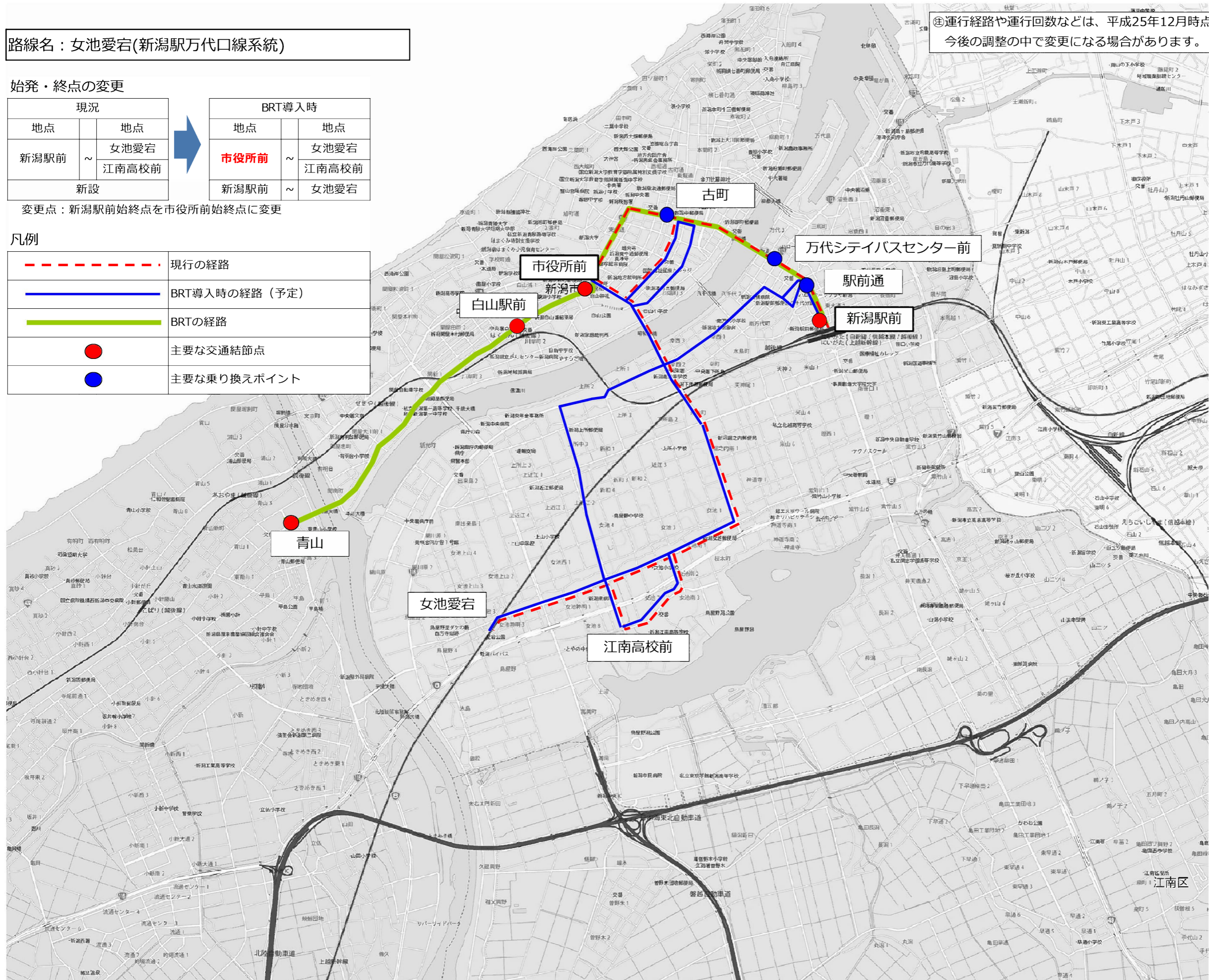
始発・終点の変更

現況		BRT導入時	
地点	地点	地点	地点
新潟駅前	女池愛宕 江南高校前	市役所前	女池愛宕 江南高校前
新設		新潟駅前	女池愛宕

変更点：新潟駅前始終点を市役所前始終点に変更

凡例

	現行の経路
	BRT導入時の経路（予定）
	BRTの経路
	主要な交通結節点
	主要な乗り換えポイント







路線名：女池愛宕（新潟駅南口線系統）

始発・終点の変更

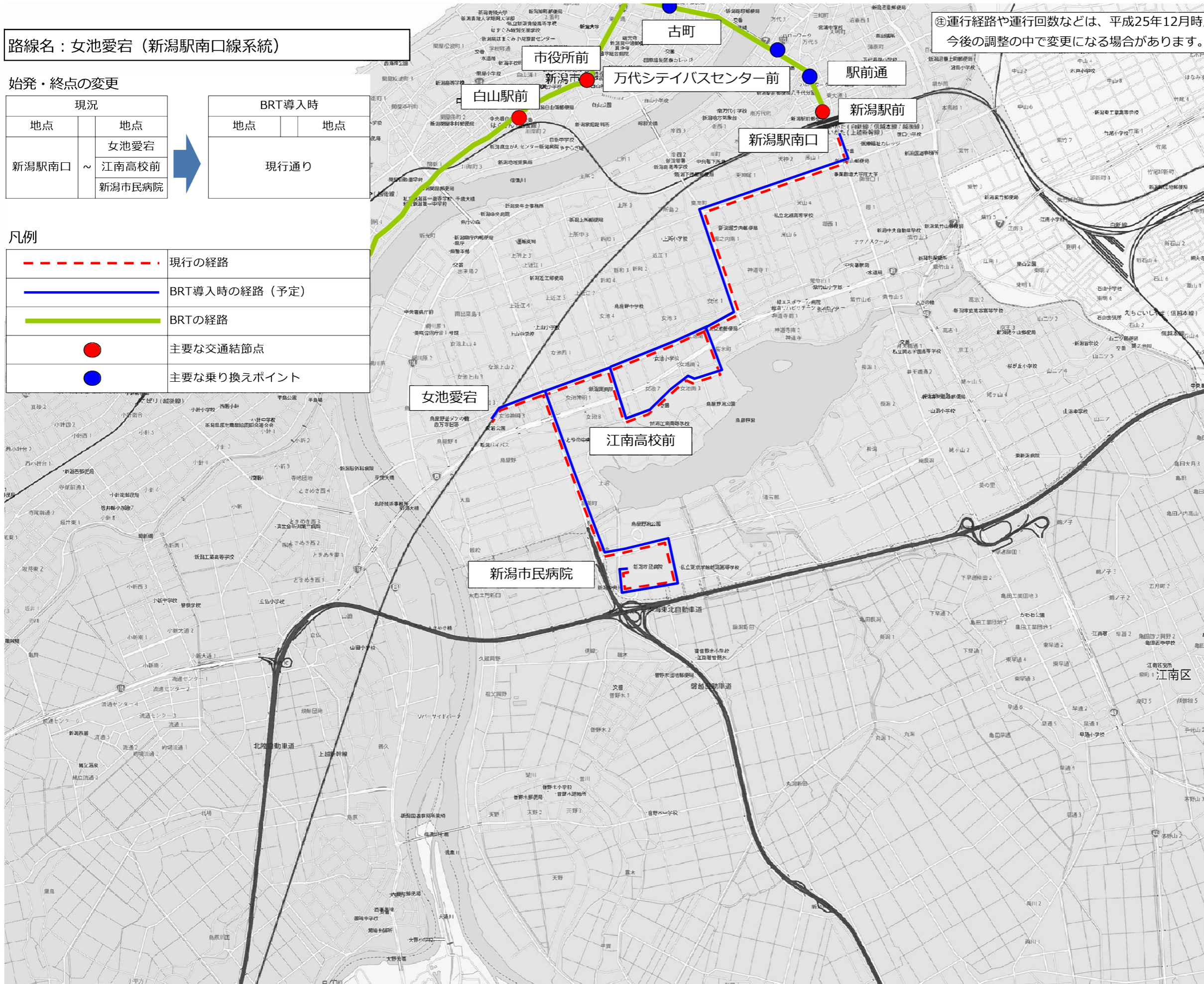
現況	
地点	地点
新潟駅南口	女池愛宕
	江南高校前
	新潟市民病院

BRT導入時	
地点	地点
現行通り	

凡例

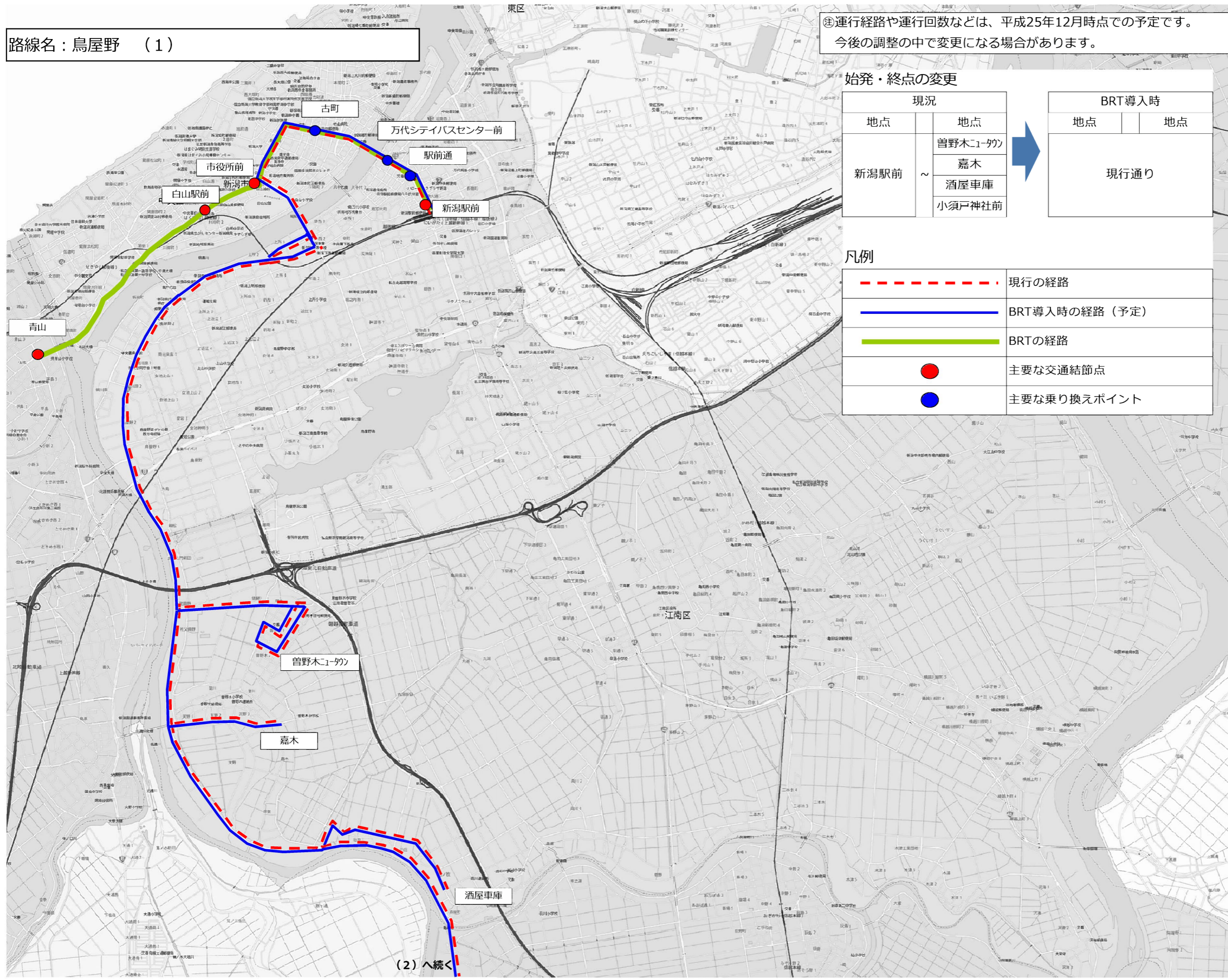
	現行の経路
	BRT導入時の経路（予定）
	BRTの経路
	主要な交通結節点
	主要な乗り換えポイント

⑨運行経路や運行回数などは、平成25年12月時点での予定です。  
今後の調整の中で変更になる場合があります。



路線名：鳥屋野（1）

⑤運行経路や運行回数などは、平成25年12月時点での予定です。  
今後の調整の中で変更になる場合があります。



始発・終点の変更

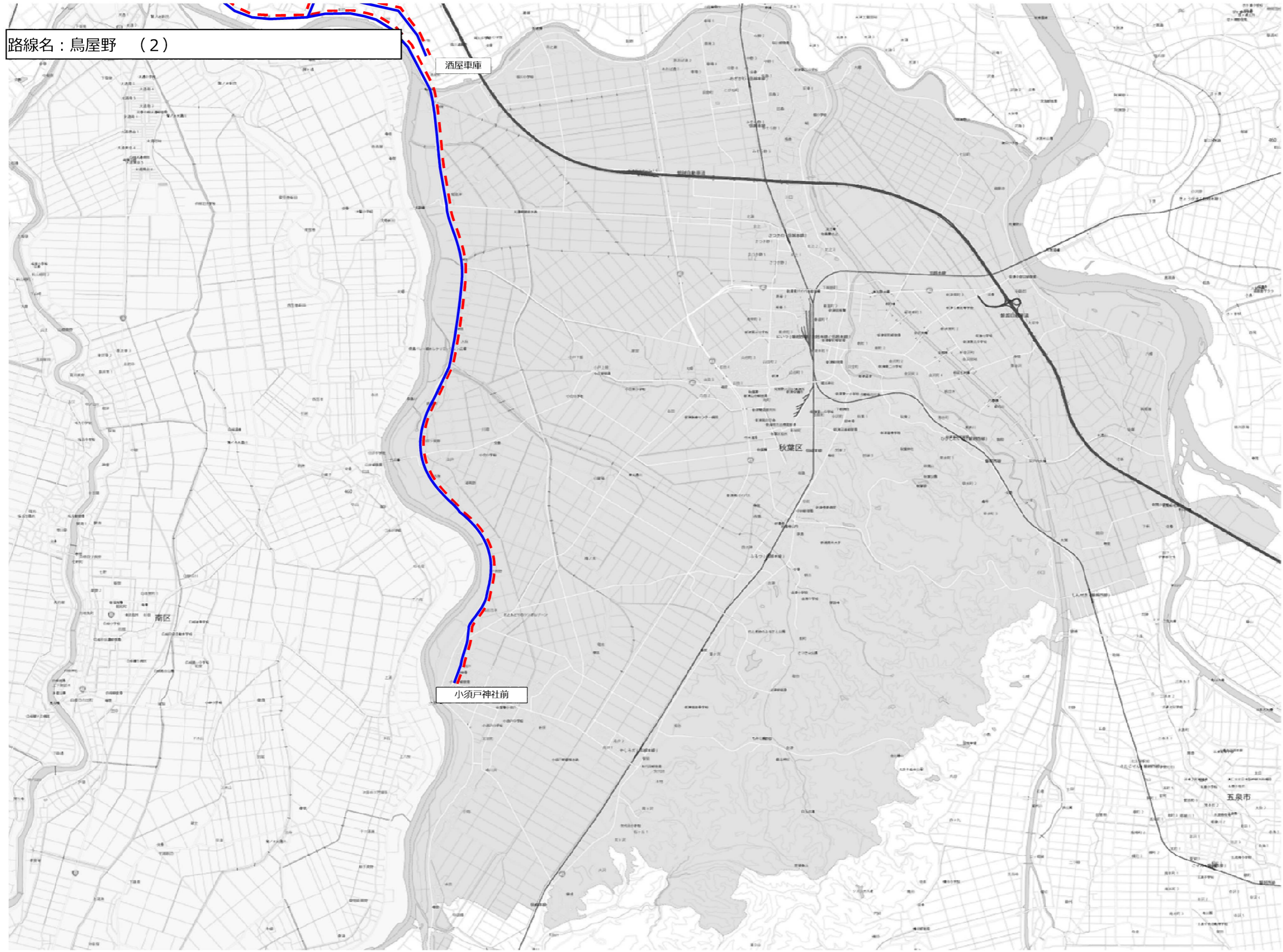
現況		BRT導入時	
地点	地点	地点	地点
新潟駅前	曾野木ニュータウン	現行通り	
	嘉木		
	酒屋車庫		
	小須戸神社前		

凡例

	現行の経路
	BRT導入時の経路（予定）
	BRTの経路
	主要な交通結節点
	主要な乗り換えポイント

(2) へ続く

路線名：鳥屋野 (2)










路線名：佐渡汽船

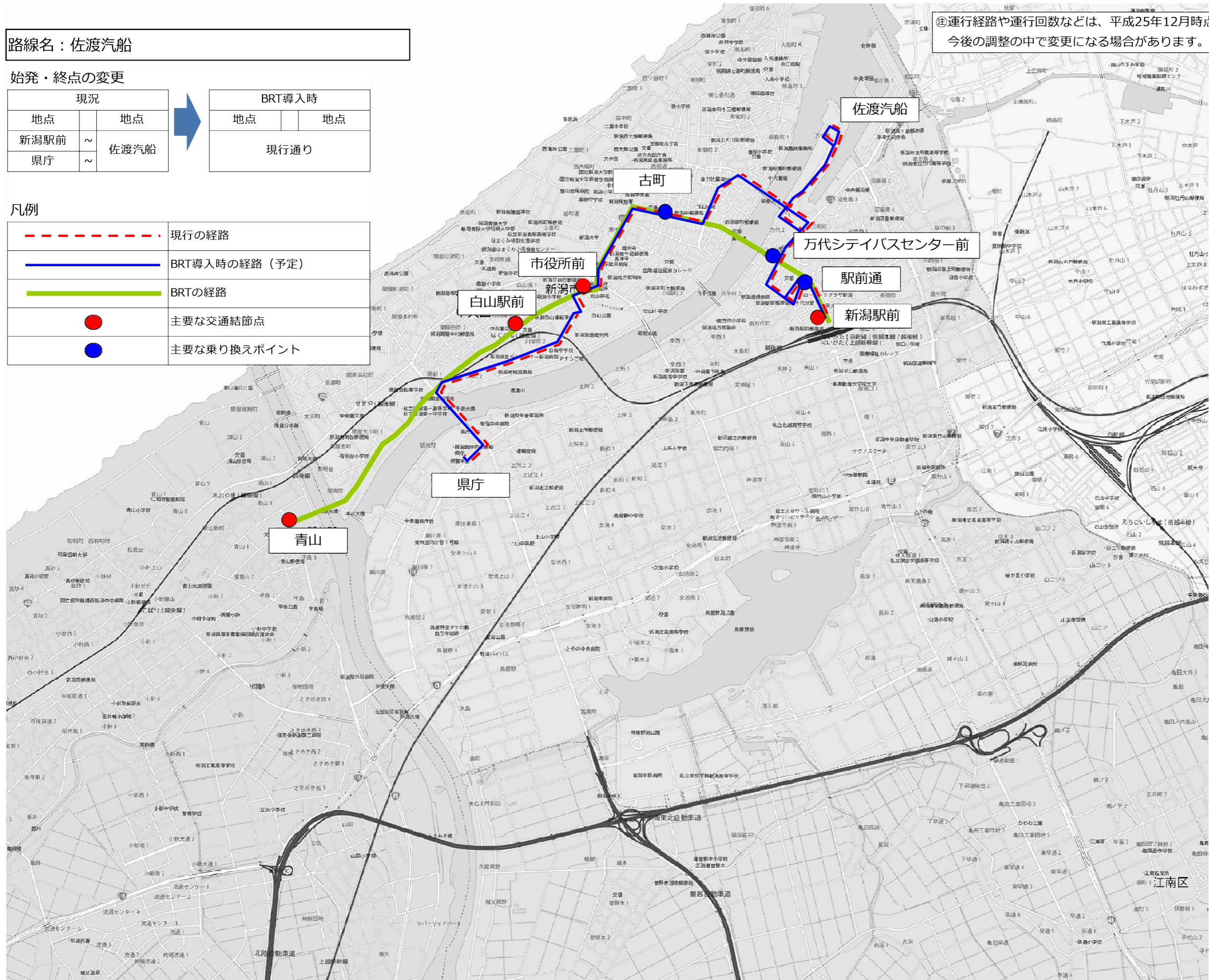
始発・終点の変更

現況		➡	BRT導入時	
地点	地点		地点	地点
新潟駅前	～			
県庁	～		佐渡汽船	
			現行通り	

凡例

	現行の経路
	BRT導入時の経路（予定）
	BRTの経路
	主要な交通結節点
	主要な乗り換えポイント

④運行経路や運行回数などは、平成25年12月時点での予定です。  
今後の調整の中で変更になる場合があります。



路線名：新潟駅新大病院（仮称）

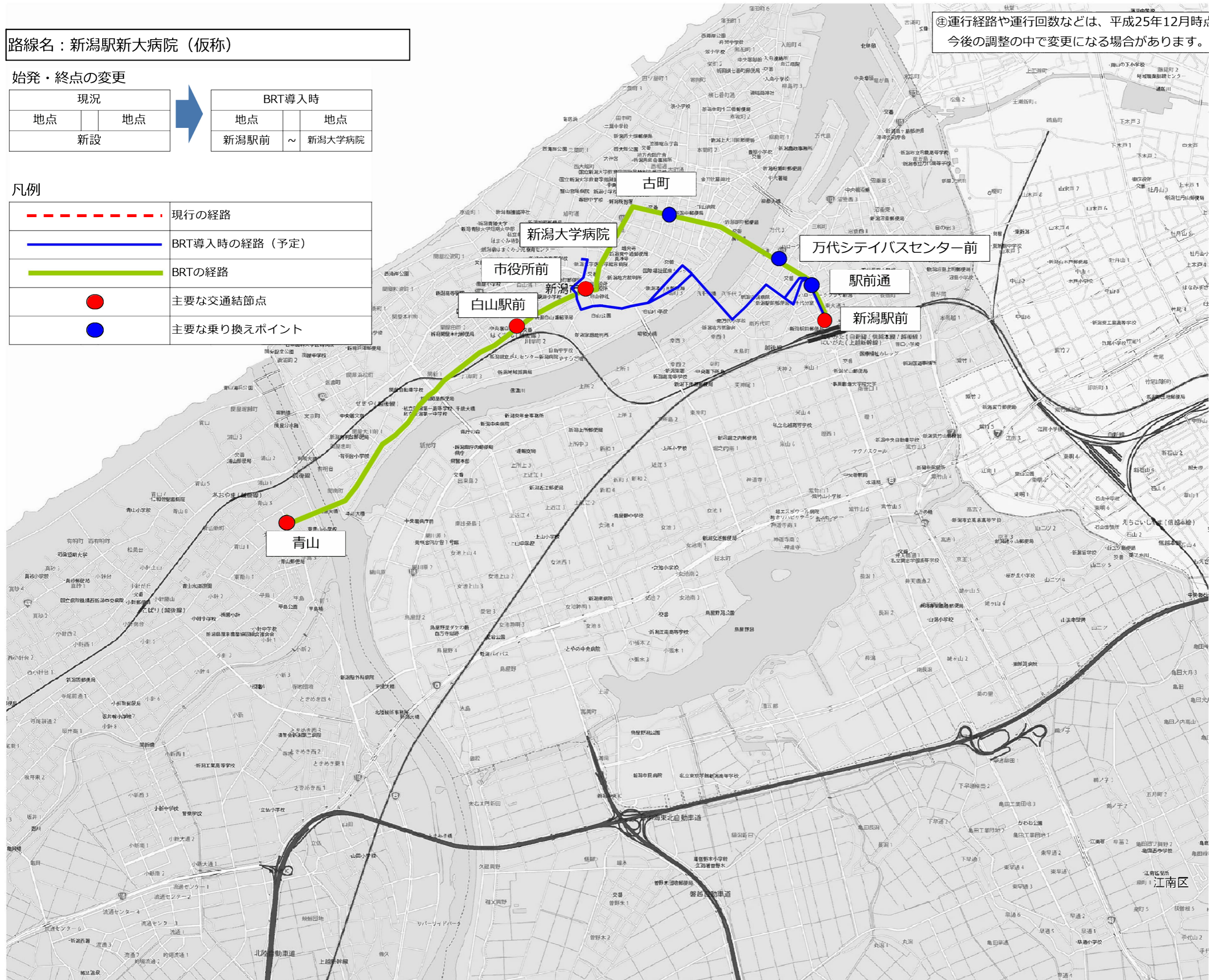
④運行経路や運行回数などは、平成25年12月時点での予定です。  
今後の調整の中で変更になる場合があります。

始発・終点の変更

現況		BRT導入時	
地点	地点	地点	地点
新設		新潟駅前	新潟大学病院

凡例

	現行の経路
	BRT導入時の経路（予定）
	BRTの経路
	主要な交通結節点
	主要な乗り換えポイント





路線名：青山美咲合庁（仮称）

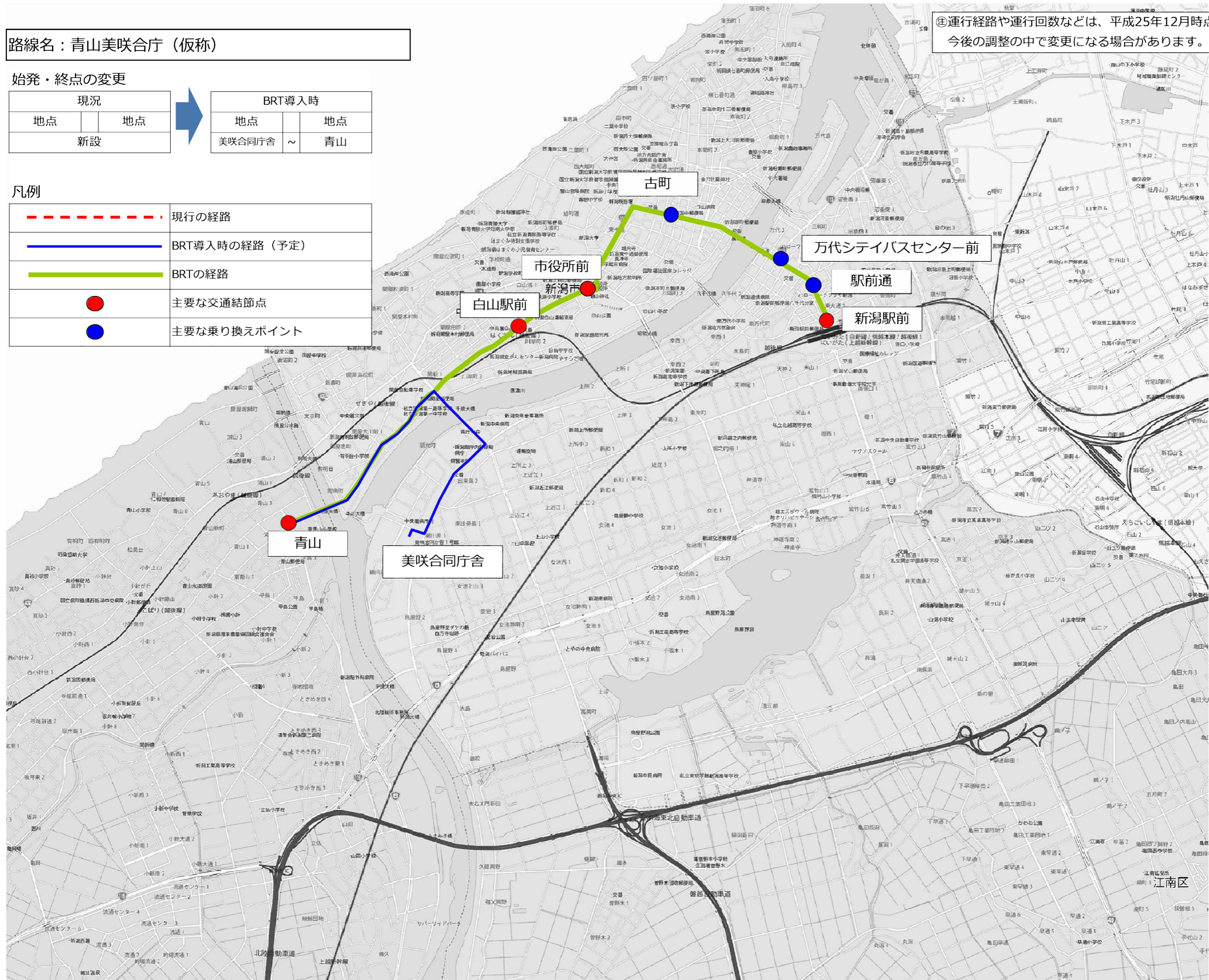
始発・終点の変更

現況		BRT導入時	
地点	地点	地点	地点
新設		美咲合同庁舎	青山

凡例

	現行の経路
	BRT導入時の経路（予定）
	BRTの経路
	主要な交通結節点
	主要な乗り換えポイント

④運行経路や運行回数などは、平成25年12月時点での予定です。  
今後の調整の中で変更になる場合があります。



路線名：鍛冶小路（仮称）

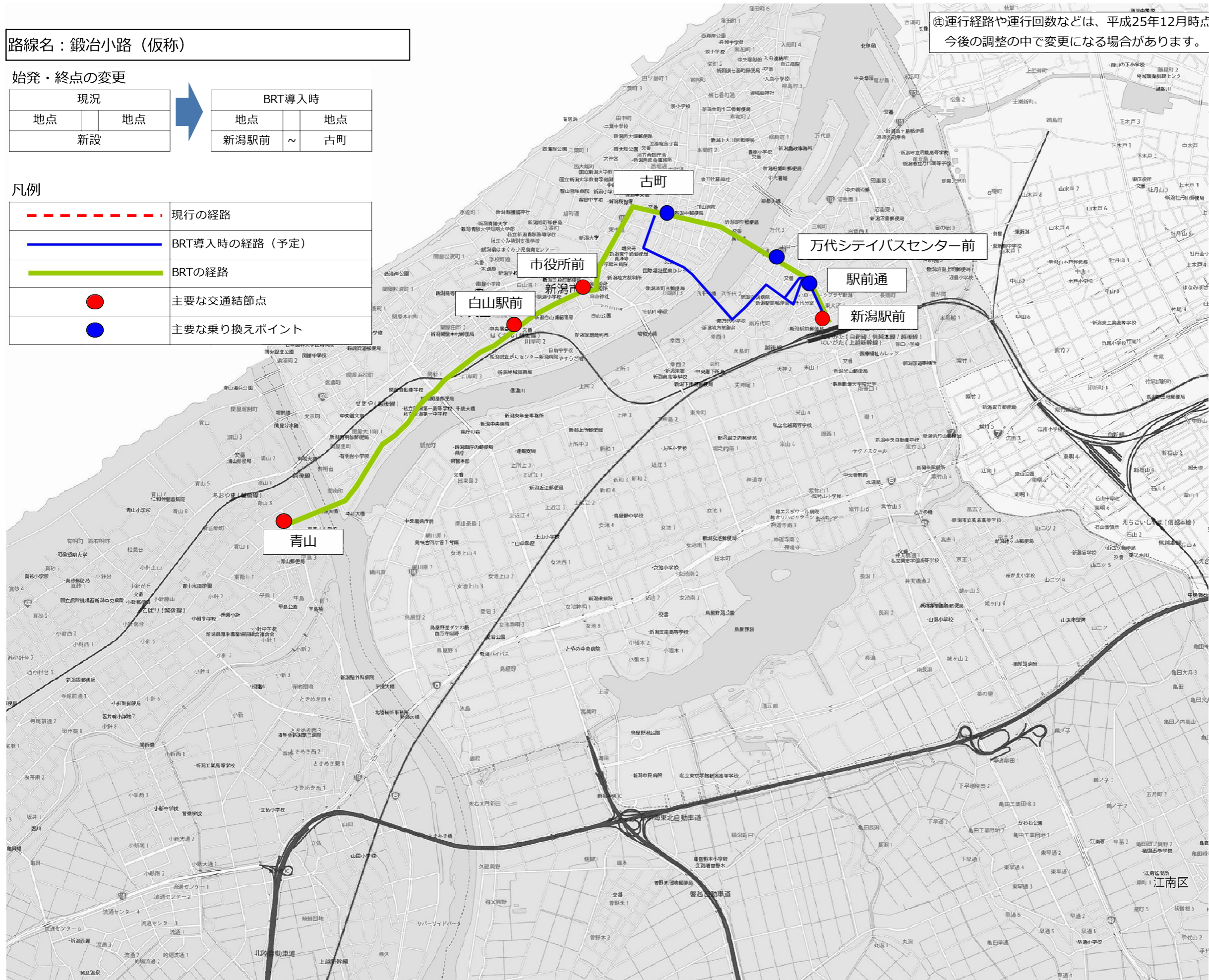
始発・終点の変更

現況		BRT導入時	
地点	地点	地点	地点
新設		新潟駅前	古町

凡例

	現行の経路
	BRT導入時の経路（予定）
	BRTの経路
	主要な交通結節点
	主要な乗り換えポイント

⑧運行経路や運行回数などは、平成25年12月時点での予定です。  
今後の調整の中で変更になる場合があります。



路線名：赤坂町（仮称）

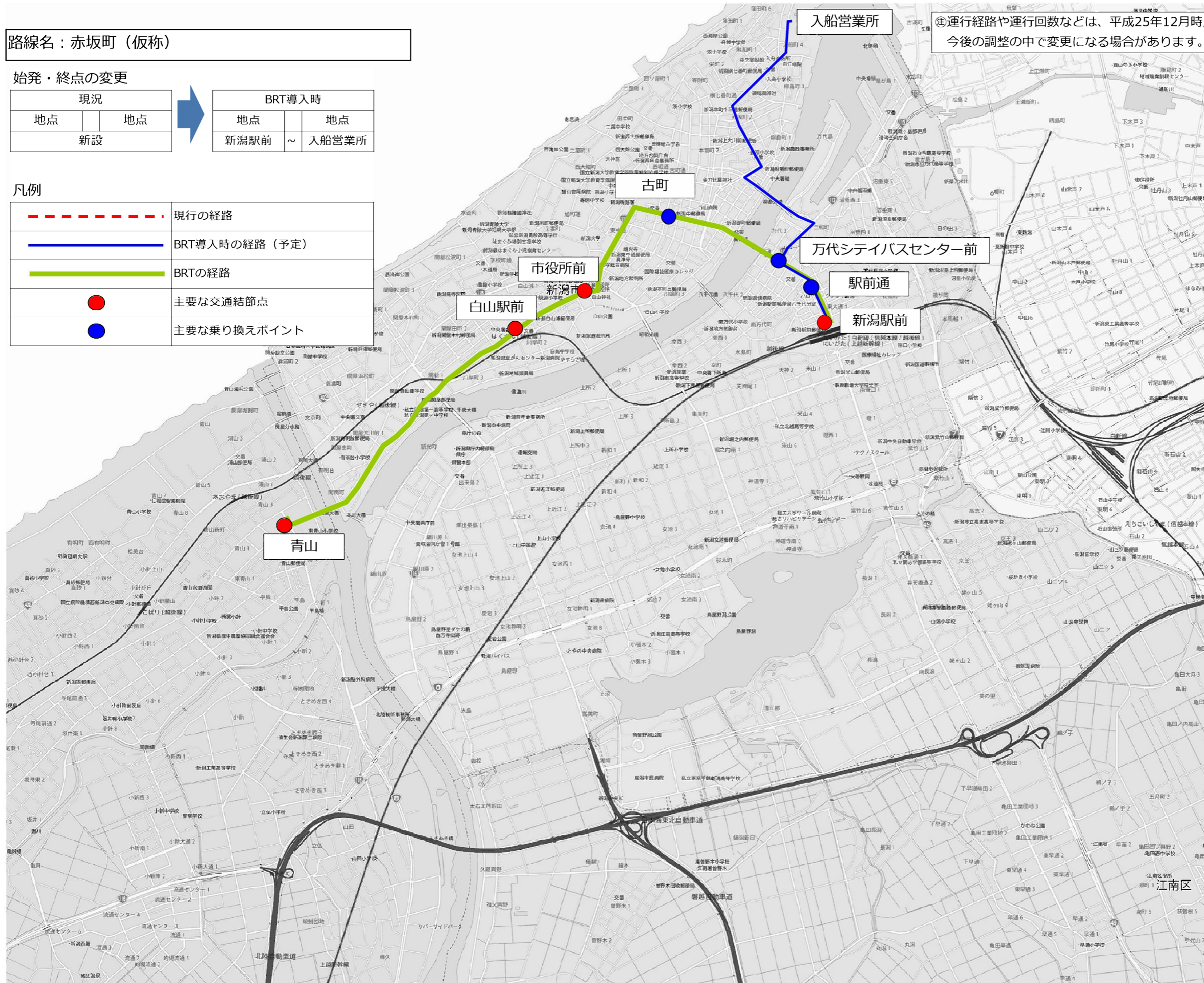
始発・終点の変更

現況		BRT導入時	
地点	地点	地点	地点
		新潟駅前	入船営業所

凡例

	現行の経路
	BRT導入時の経路（予定）
	BRTの経路
	主要な交通結節点
	主要な乗り換えポイント

⑧運行経路や運行回数などは、平成25年12月時点での予定です。  
今後の調整の中で変更になる場合があります。



路線名：国道8号線方面 (1)

始発・終点の変更

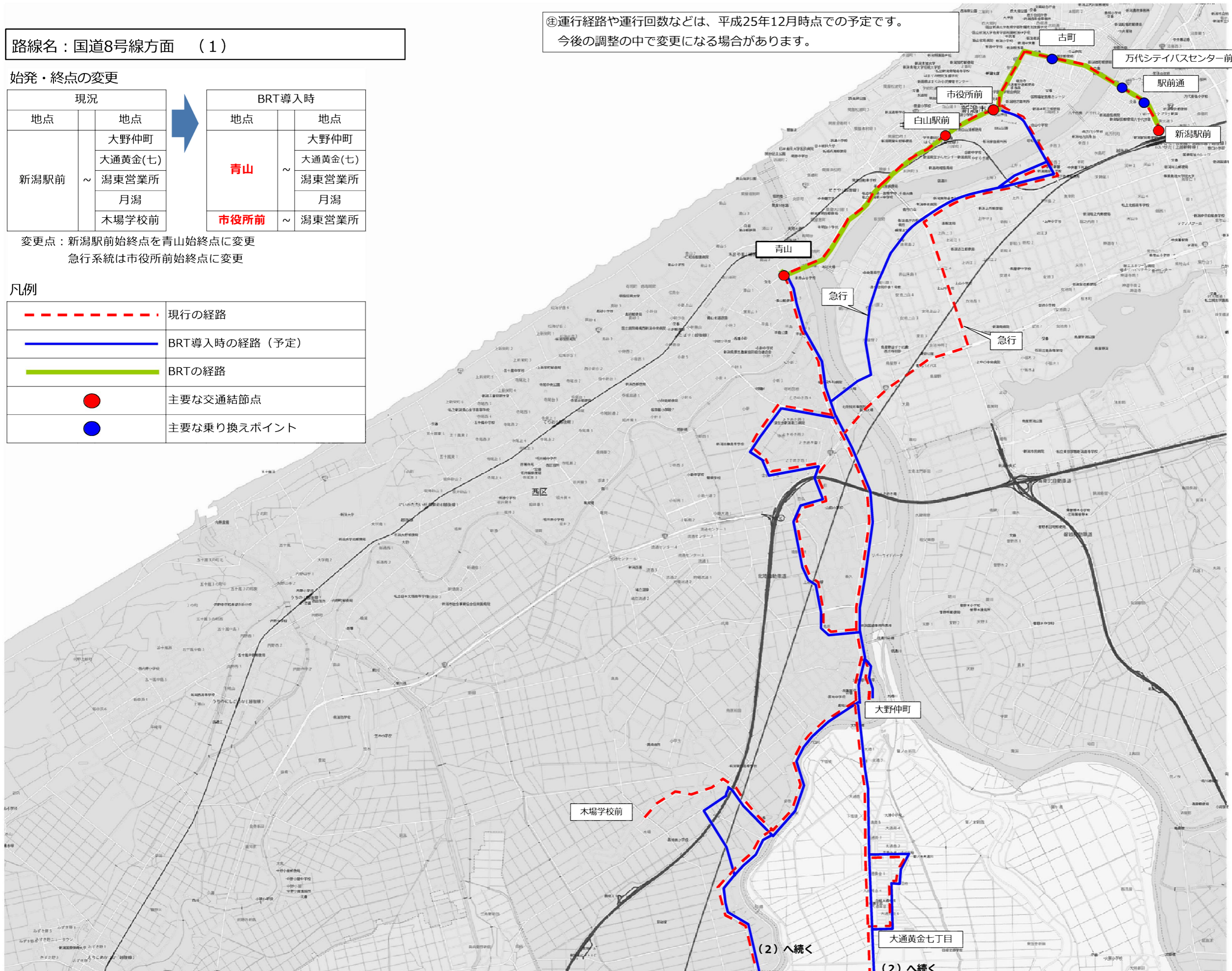
現況		→	BRT導入時	
地点	地点		地点	地点
新潟駅前	大野仲町	青山	大野仲町	大野仲町
	大通黄金(七)		大通黄金(七)	大通黄金(七)
	湯東営業所		湯東営業所	湯東営業所
	月潟		月潟	月潟
	木場学校前	市役所前	湯東営業所	

変更点：新潟駅前始終点を青山始終点に変更  
急行系統は市役所前始終点に変更

凡例

	現行の経路
	BRT導入時の経路(予定)
	BRTの経路
	主要な交通結節点
	主要な乗り換えポイント

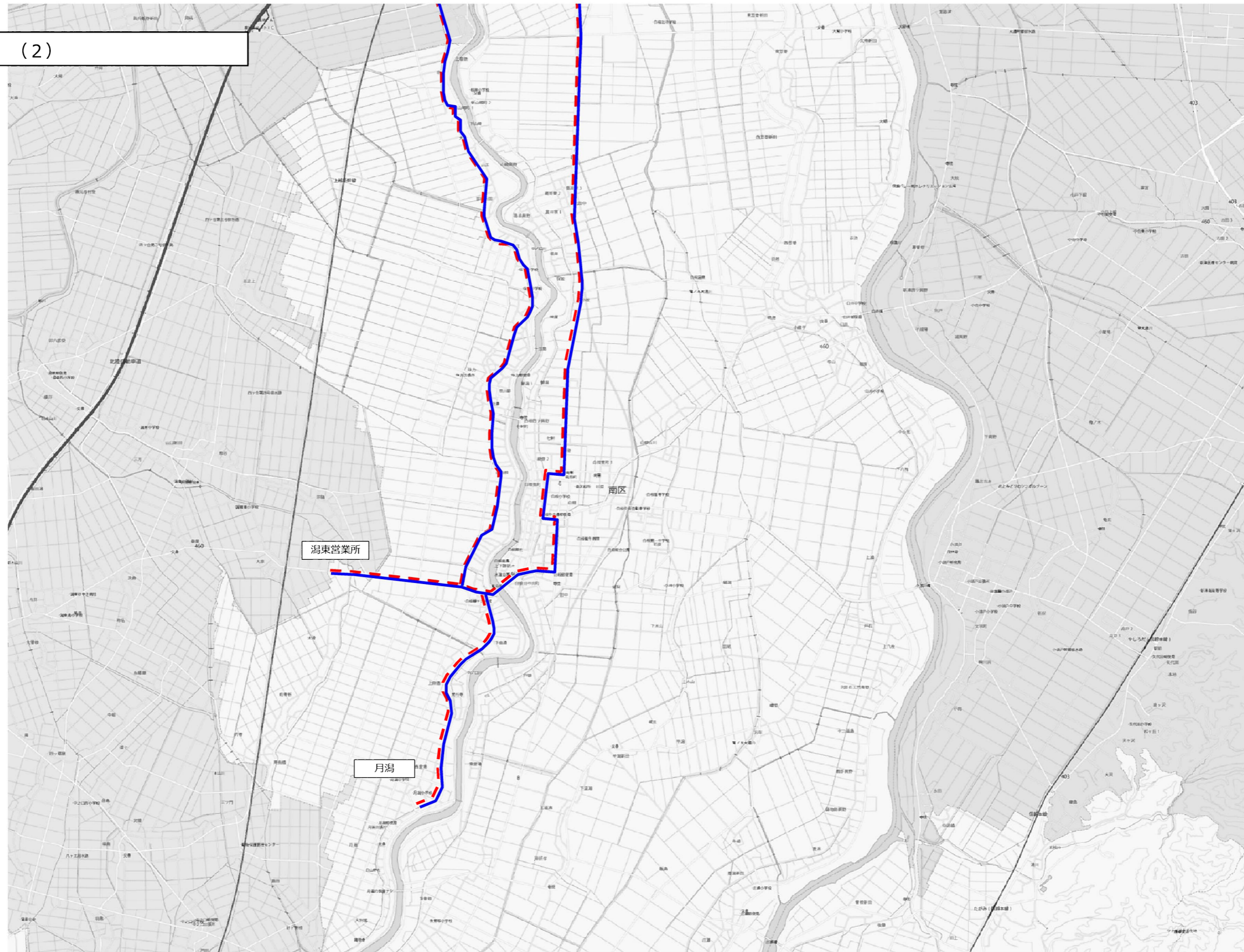
④運行経路や運行回数などは、平成25年12月時点での予定です。  
今後の調整の中で変更になる場合があります。



(2) へ続く

(2) へ続く

路線名：国道8号線方面 (2)



路線名：大堀 寺尾

始発・終点の変更

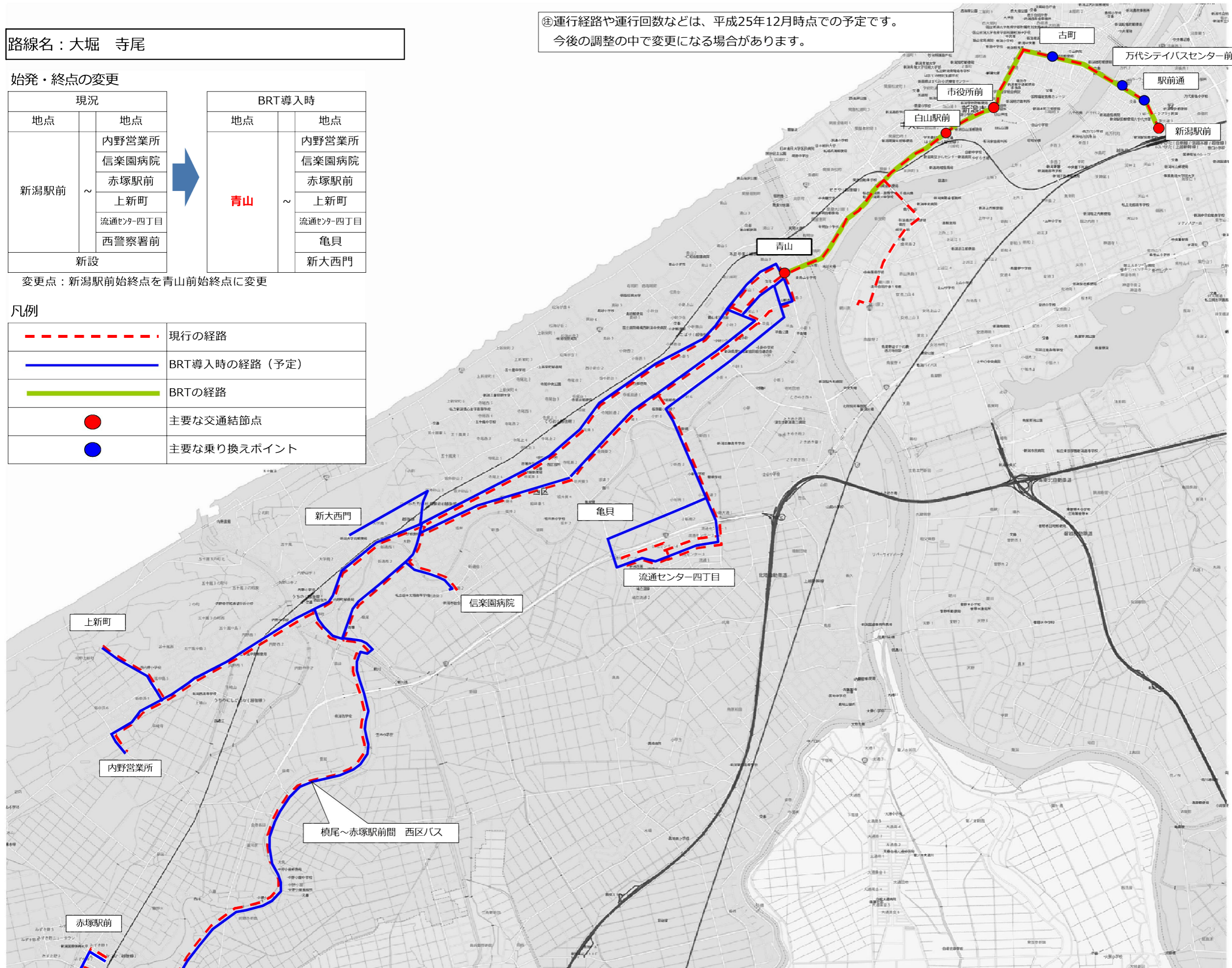
現況		BRT導入時	
地点	地点	地点	地点
新潟駅前	内野営業所	青山	内野営業所
	信楽園病院		信楽園病院
	赤塚駅前		赤塚駅前
	上新町		上新町
	流通センター四丁目		流通センター四丁目
新設		新設	亀貝
			新大西門

変更点：新潟駅前始終点を青山前始終点に変更

凡例

	現行の経路
	BRT導入時の経路（予定）
	BRTの経路
	主要な交通結節点
	主要な乗り換えポイント

⑤運行経路や運行回数などは、平成25年12月時点での予定です。  
今後の調整の中で変更になる場合があります。





路線名：西小針

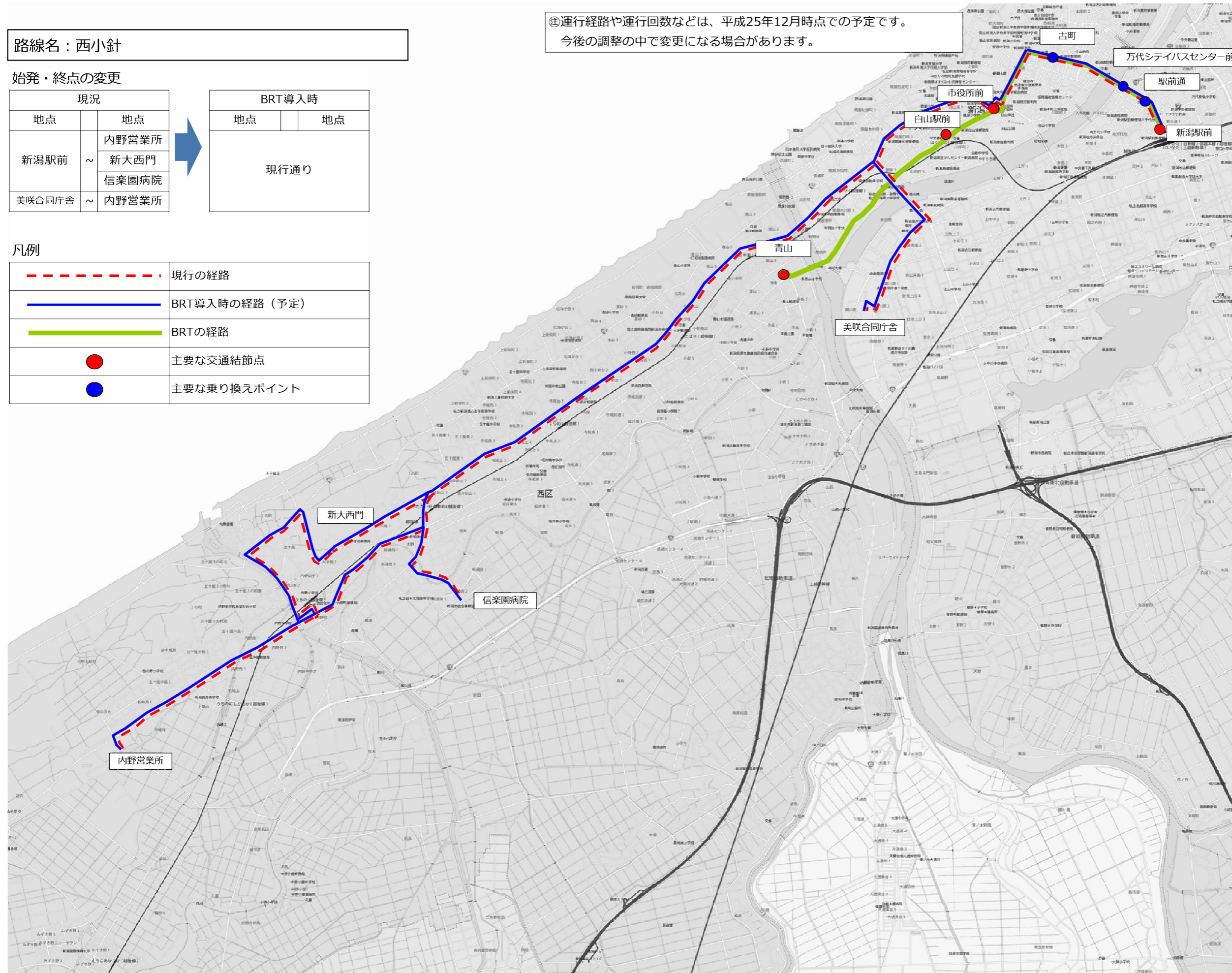
始発・終点の変更

現況		➔	BRT導入時	
地点	地点		地点	地点
新潟駅前	内野営業所	➔	新大西門	現行通り
	信楽園病院			
美咲合同庁舎	内野営業所			

凡例

	現行の経路
	BRT導入時の経路（予定）
	BRTの経路
	主要な交通結節点
	主要な乗り換えポイント

⑨運行経路や運行回数などは、平成25年12月時点での予定です。  
今後の調整の中で変更になる場合があります。




路線名：有明

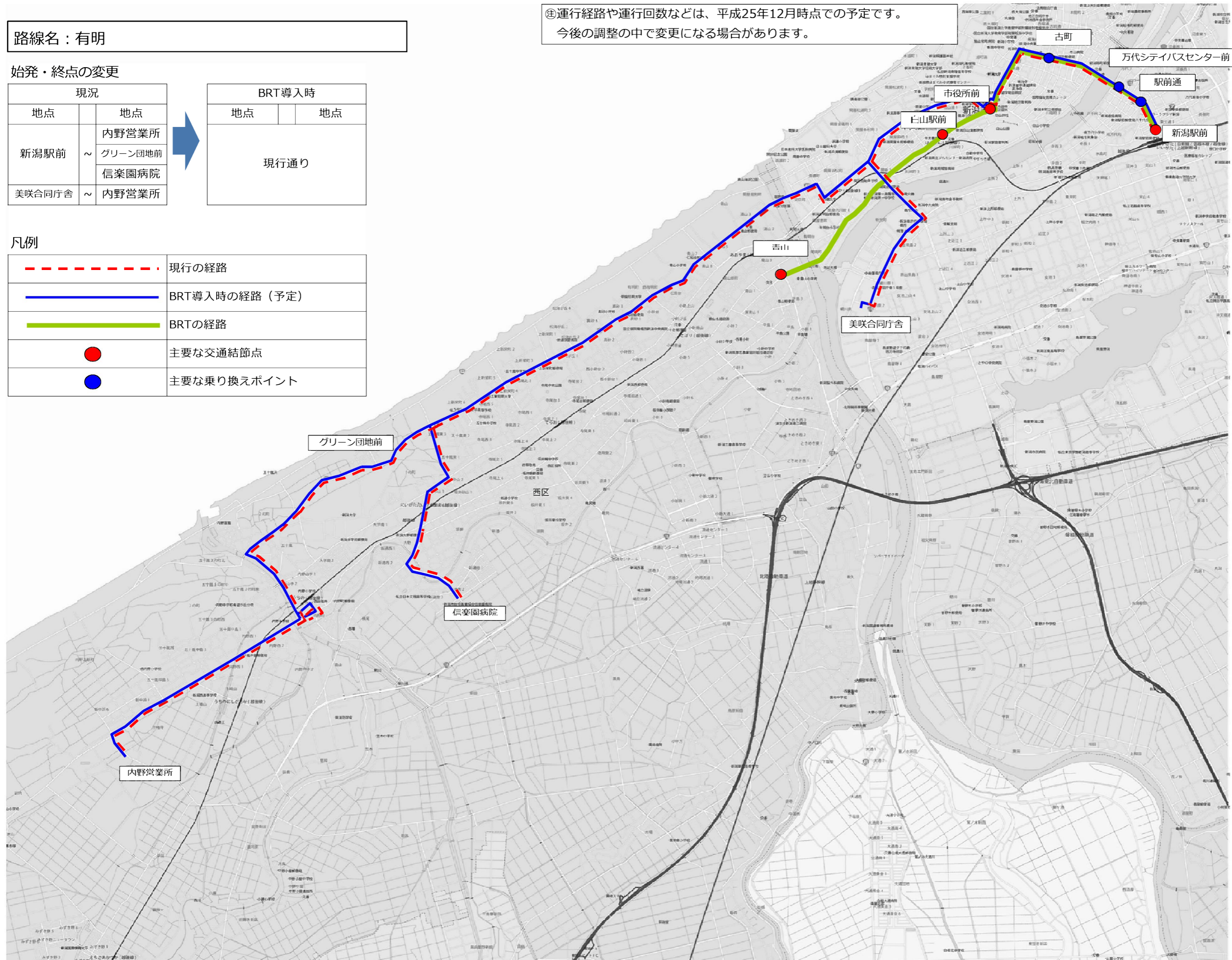
始発・終点の変更

現況		BRT導入時	
地点	地点	地点	地点
新潟駅前	内野営業所 ～ グリーン団地前 信楽園病院	現行通り	
美咲合同庁舎	内野営業所		

凡例

	現行の経路
	BRT導入時の経路（予定）
	BRTの経路
	主要な交通結節点
	主要な乗り換えポイント

⑯運行経路や運行回数などは、平成25年12月時点での予定です。  
今後の調整の中で変更になる場合があります。





路線名：黒鳥

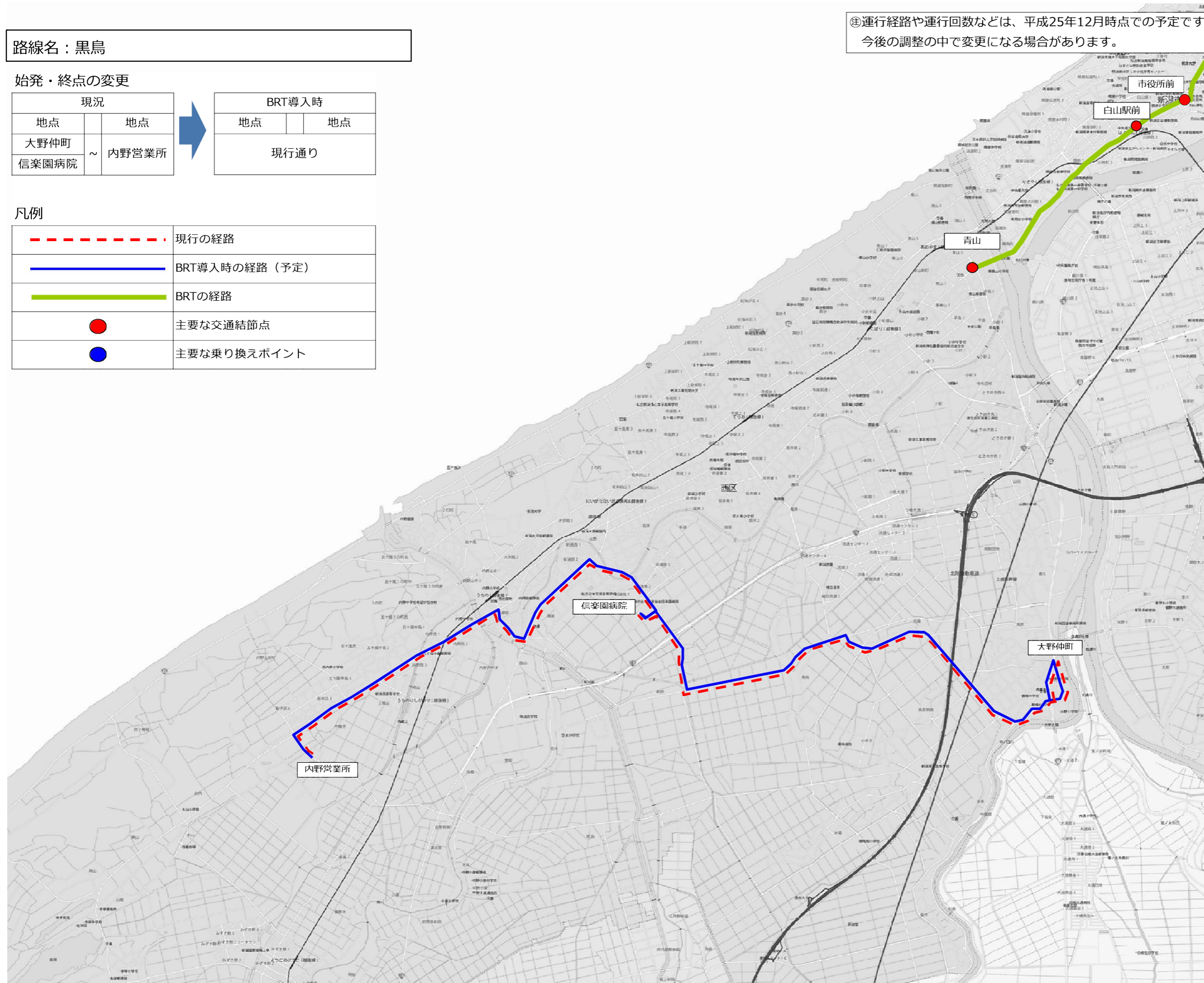
始発・終点の変更

現況		→	BRT導入時	
地点	地点		地点	地点
大野仲町	~ 内野営業所			現行通り
信楽園病院				

凡例

	現行の経路
	BRT導入時の経路（予定）
	BRTの経路
	主要な交通結節点
	主要な乗り換えポイント

⑤運行経路や運行回数などは、平成25年12月時点での予定です。  
今後の調整の中で変更になる場合があります。








路線名：青山浦山信濃町（仮称）

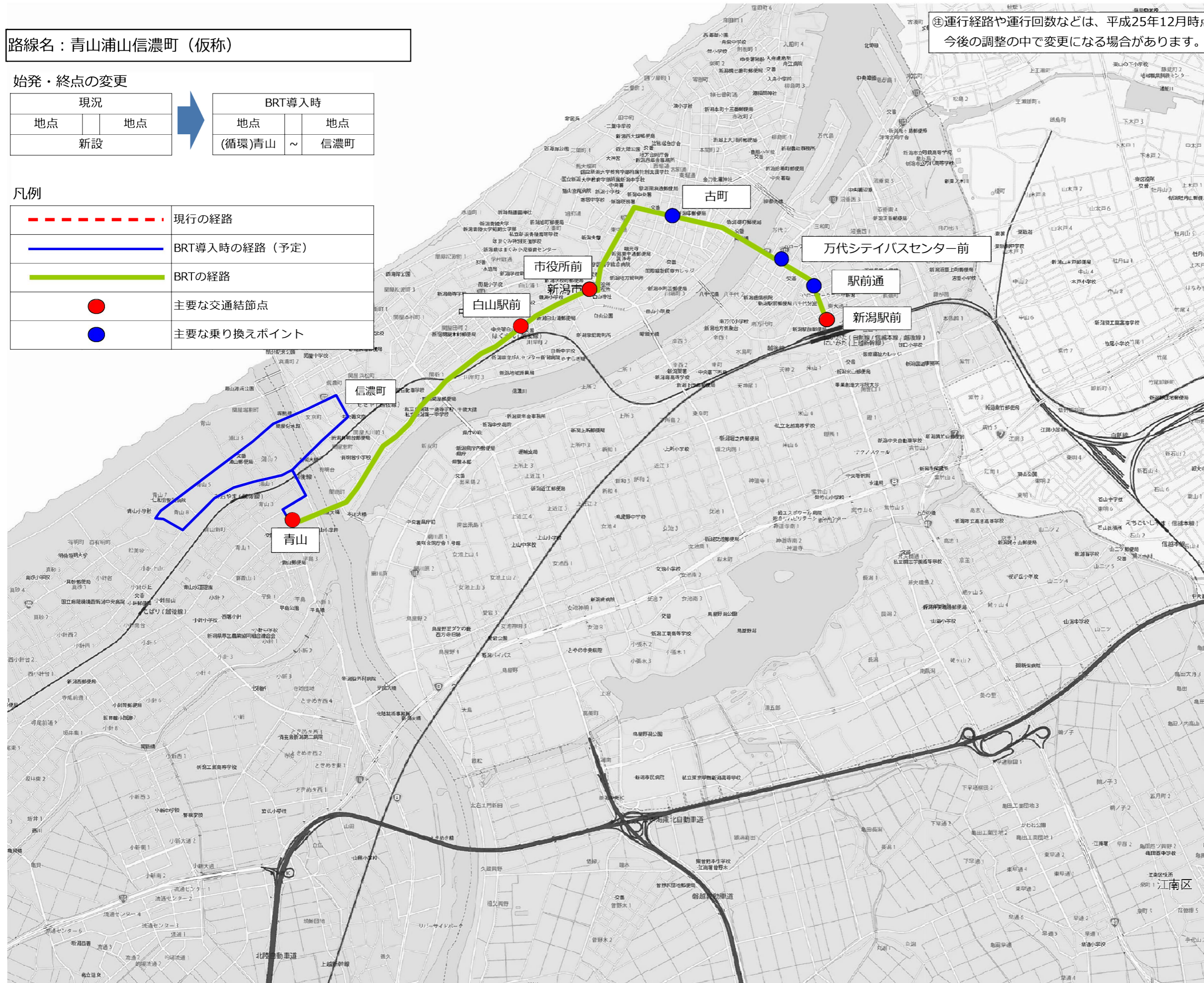
始発・終点の変更

現況		BRT導入時	
地点	地点	地点	地点
新設		(循環)青山	信濃町

凡例

	現行の経路
	BRT導入時の経路（予定）
	BRTの経路
	主要な交通結節点
	主要な乗り換えポイント

⑤運行経路や運行回数などは、平成25年12月時点での予定です。  
今後の調整の中で変更になる場合があります。



路線名：京ヶ瀬～中新田～新津

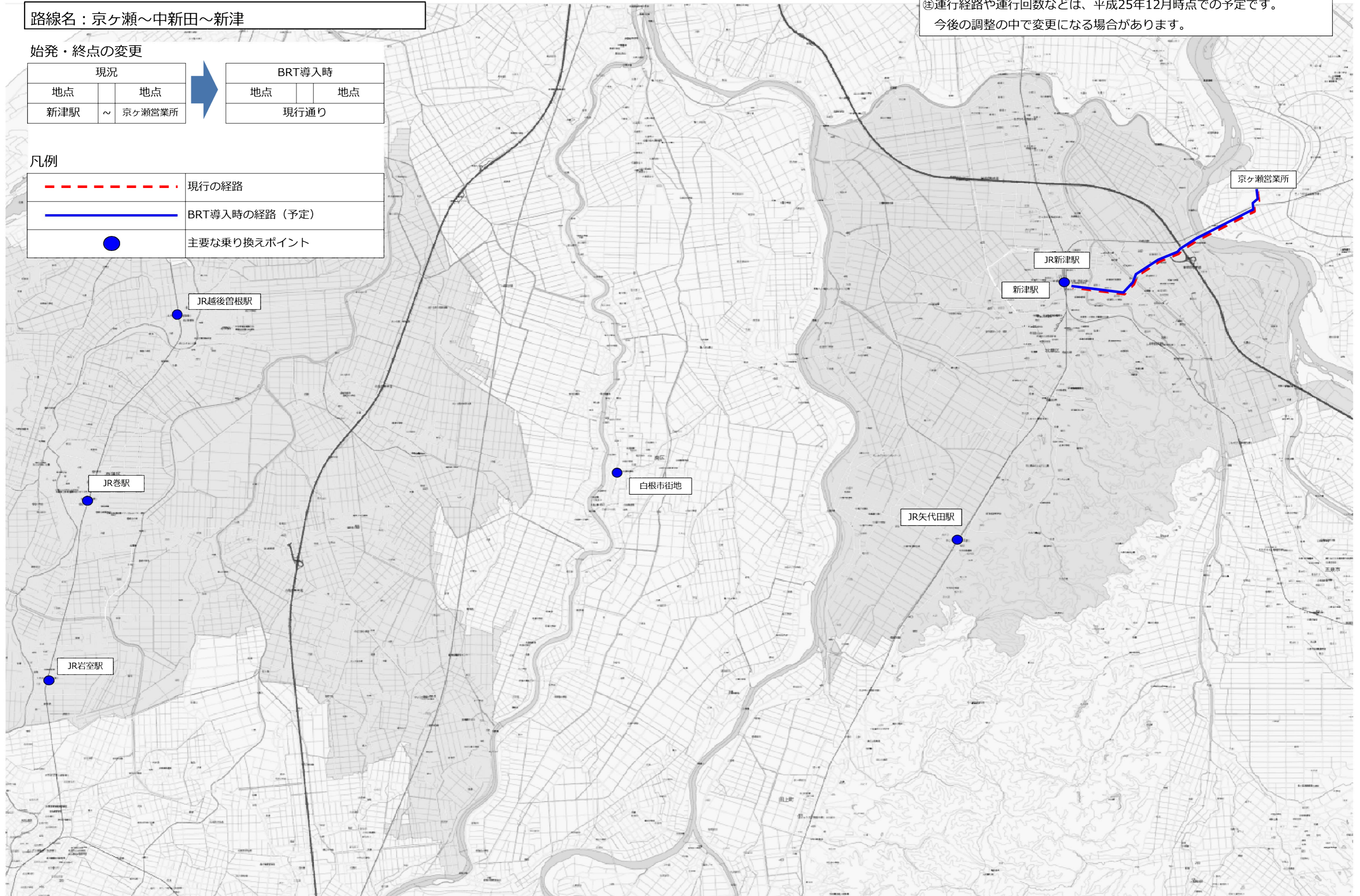
始発・終点の変更

現況		→	BRT導入時	
地点	地点		地点	地点
新津駅	～ 京ヶ瀬営業所		現行通り	

凡例

	現行の経路
	BRT導入時の経路（予定）
	主要な乗り換えポイント

⑨運行経路や運行回数などは、平成25年12月時点での予定です。  
今後の調整の中で変更になる場合があります。



路線名：新津～朝日～金津

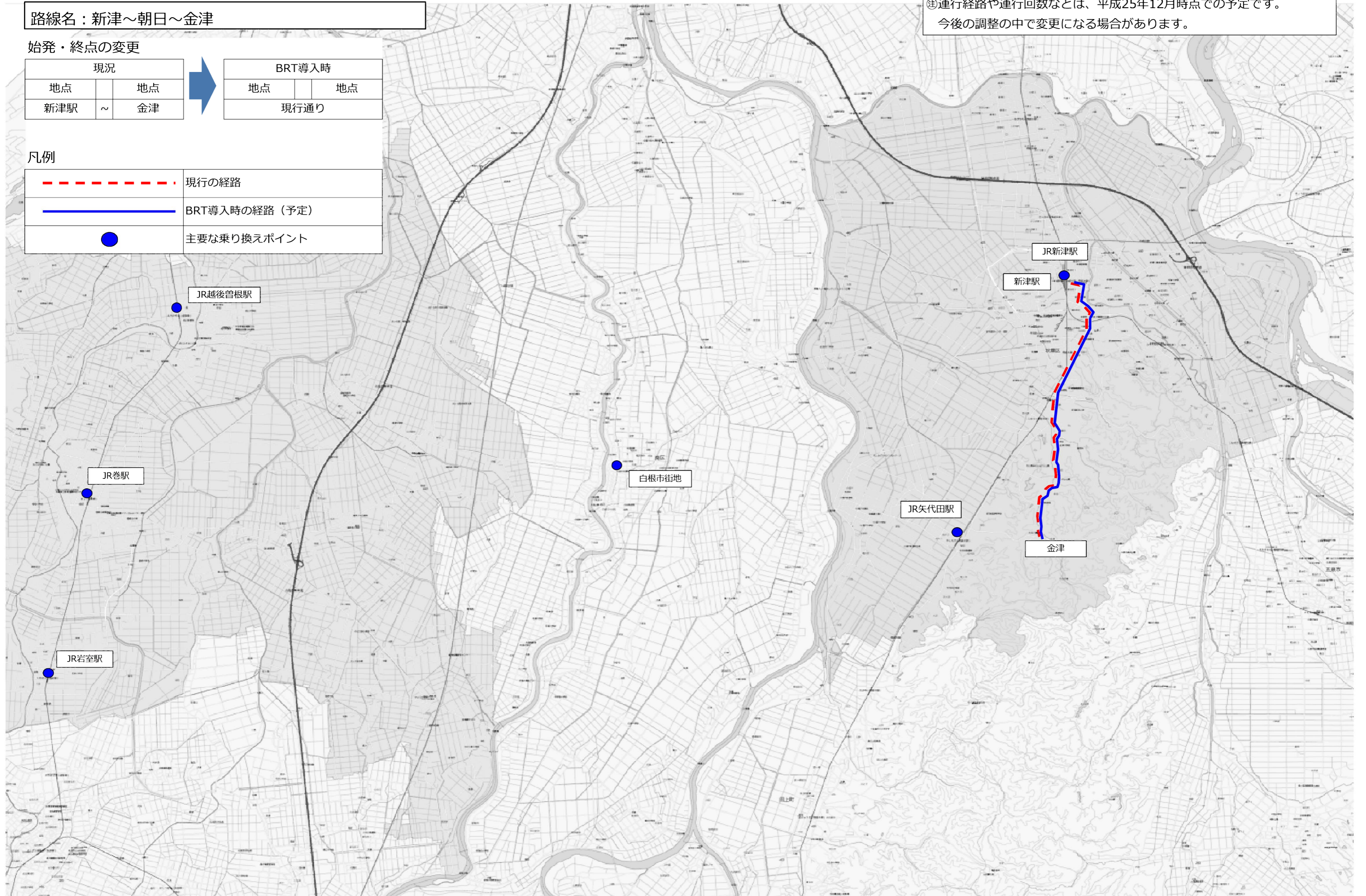
始発・終点の変更

現況			BRT導入時	
地点		地点	地点	地点
新津駅	～	金津	現行通り	

凡例

	現行の経路
	BRT導入時の経路（予定）
	主要な乗り換えポイント

④運行経路や運行回数などは、平成25年12月時点での予定です。  
今後の調整の中で変更になる場合があります。





路線名：新津～大安寺～下新

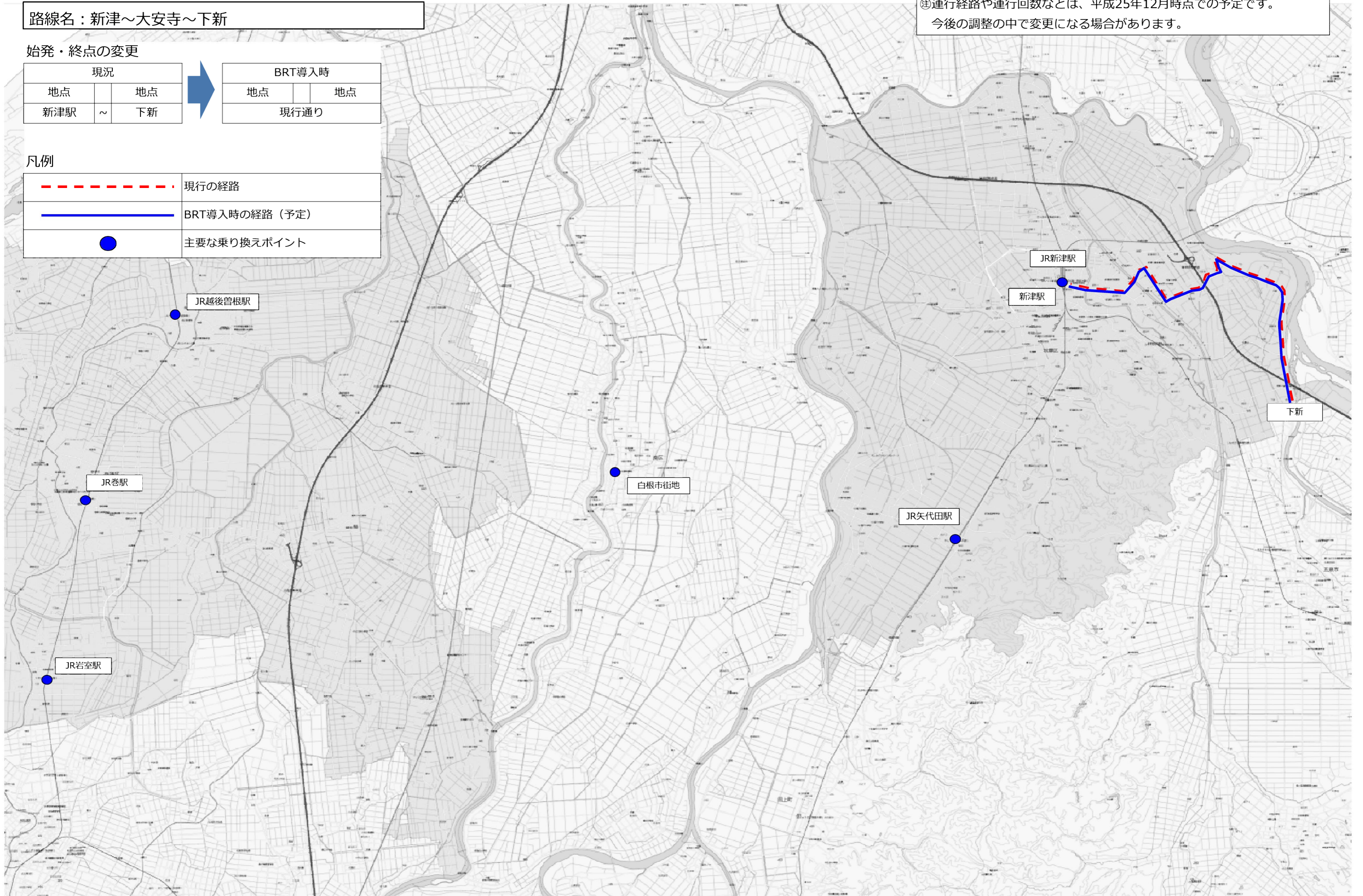
始発・終点の変更

現況			BRT導入時		
地点		地点	地点		地点
新津駅	～	下新			現行通り

凡例

	現行の経路
	BRT導入時の経路（予定）
	主要な乗り換えポイント

⑨運行経路や運行回数などは、平成25年12月時点での予定です。  
今後の調整の中で変更になる場合があります。





路線名：新津～大関～五泉

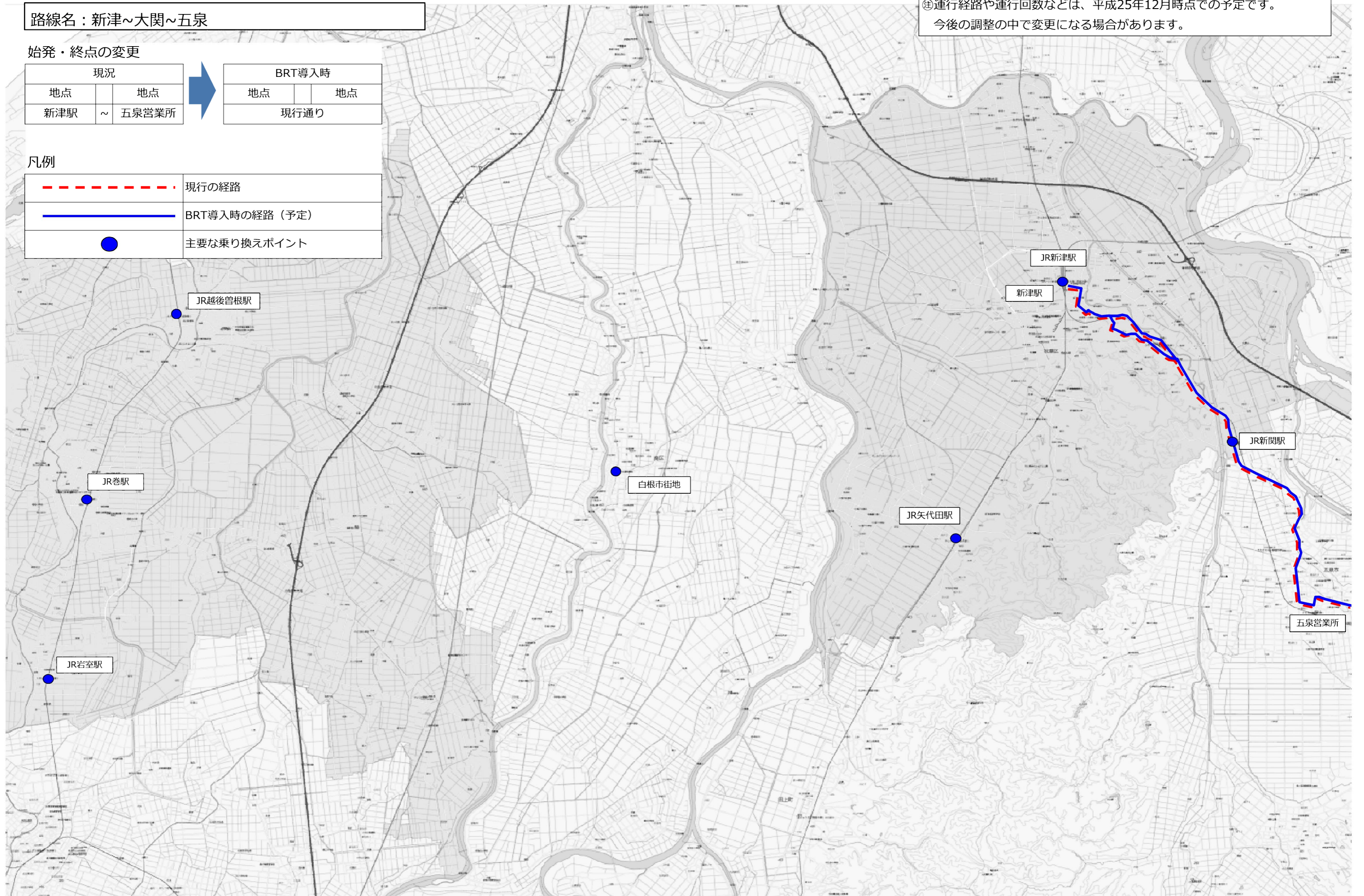
始発・終点の変更

現況		➔	BRT導入時	
地点	地点		地点	地点
新津駅	～ 五泉営業所		新津駅	～ 五泉営業所
			現行通り	

凡例

	現行の経路
	BRT導入時の経路（予定）
	主要な乗り換えポイント

⑨ 運行経路や運行回数などは、平成25年12月時点での予定です。  
今後の調整の中で変更になる場合があります。





路線名：潟東・白根～矢代田～新津

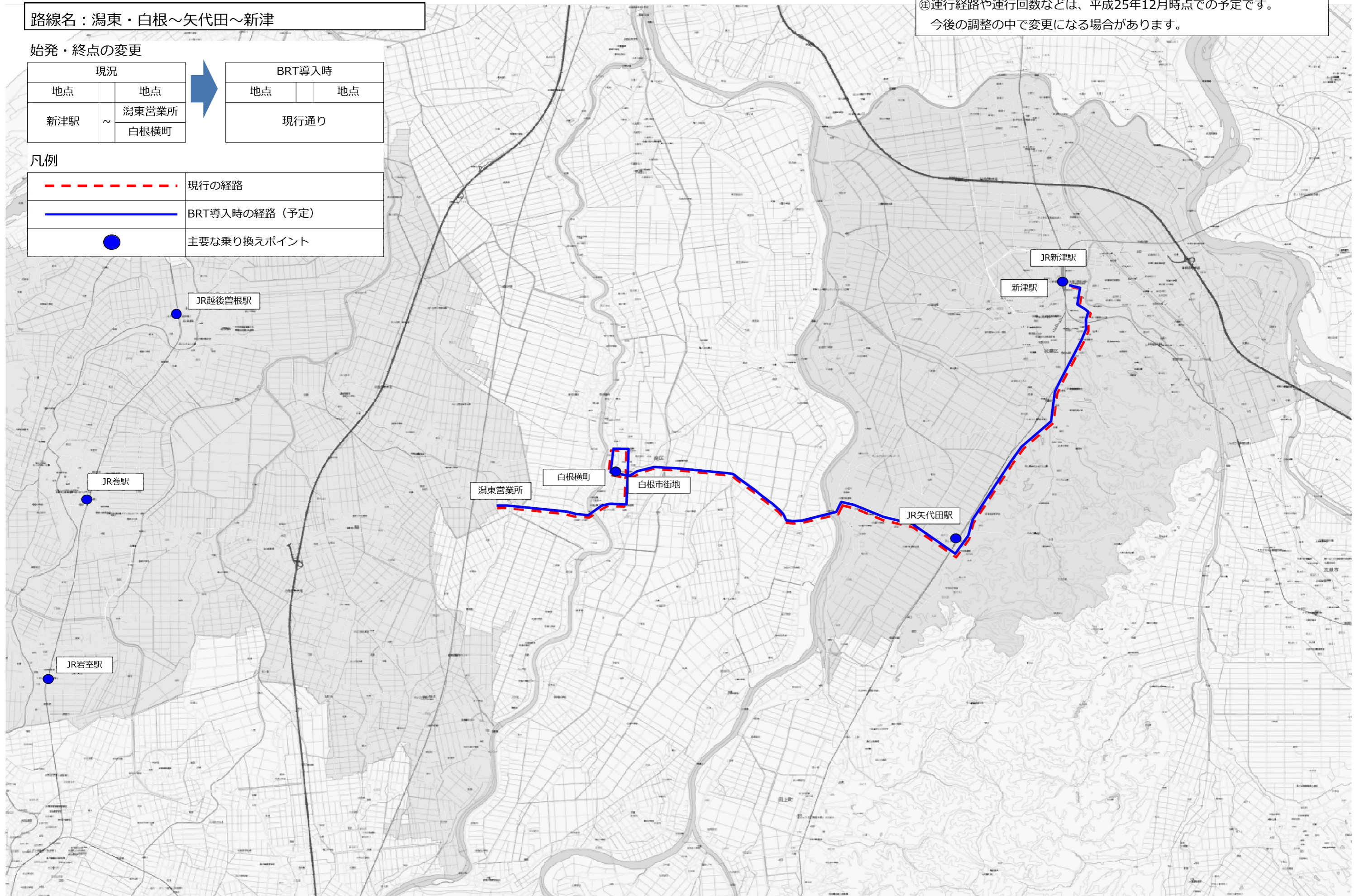
始発・終点の変更

現況		➔	BRT導入時	
地点	地点		地点	地点
新津駅	～ 潟東営業所 白根横町		現行通り	

凡例

	現行の経路
	BRT導入時の経路（予定）
	主要な乗り換えポイント

④運行経路や運行回数などは、平成25年12月時点での予定です。  
今後の調整の中で変更になる場合があります。



路線名：白根～茨曾根・月潟～燕

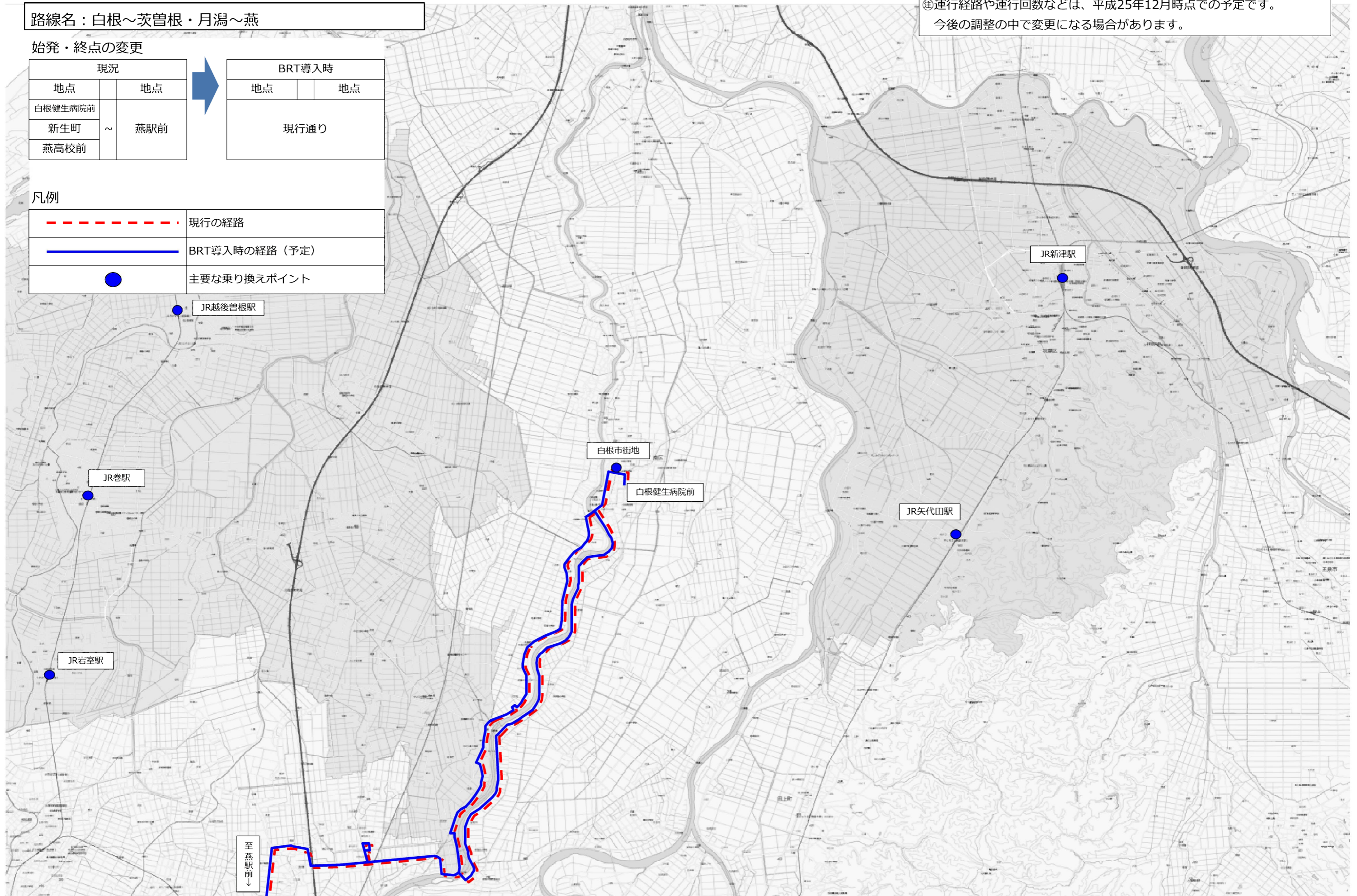
始発・終点の変更

現況		➔	BRT導入時	
地点	地点		地点	地点
白根健生病院前	～ 燕駅前		現行通り	
新生町				
燕高校前				

凡例

	現行の経路
	BRT導入時の経路（予定）
	主要な乗り換えポイント

④運行経路や運行回数などは、平成25年12月時点での予定です。  
今後の調整の中で変更になる場合があります。



路線名：白根～漆山～巻

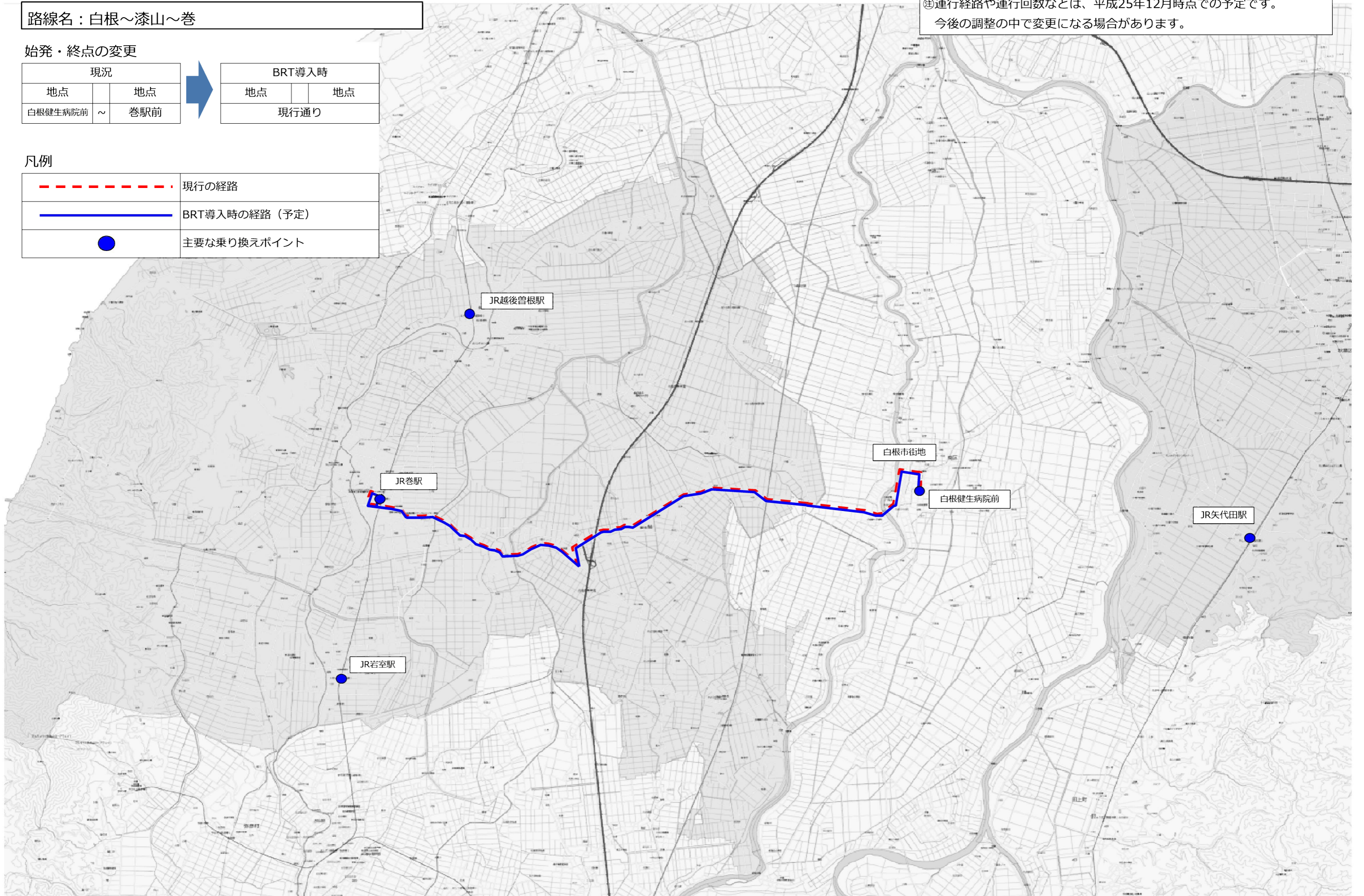
始発・終点の変更

現況			BRT導入時		
地点		地点	地点		地点
白根健生病院前	～	巻駅前			現行通り

凡例

	現行の経路
	BRT導入時の経路（予定）
	主要な乗り換えポイント

④運行経路や運行回数などは、平成25年12月時点での予定です。  
今後の調整の中で変更になる場合があります。



路線名：白根～熊谷～曾根

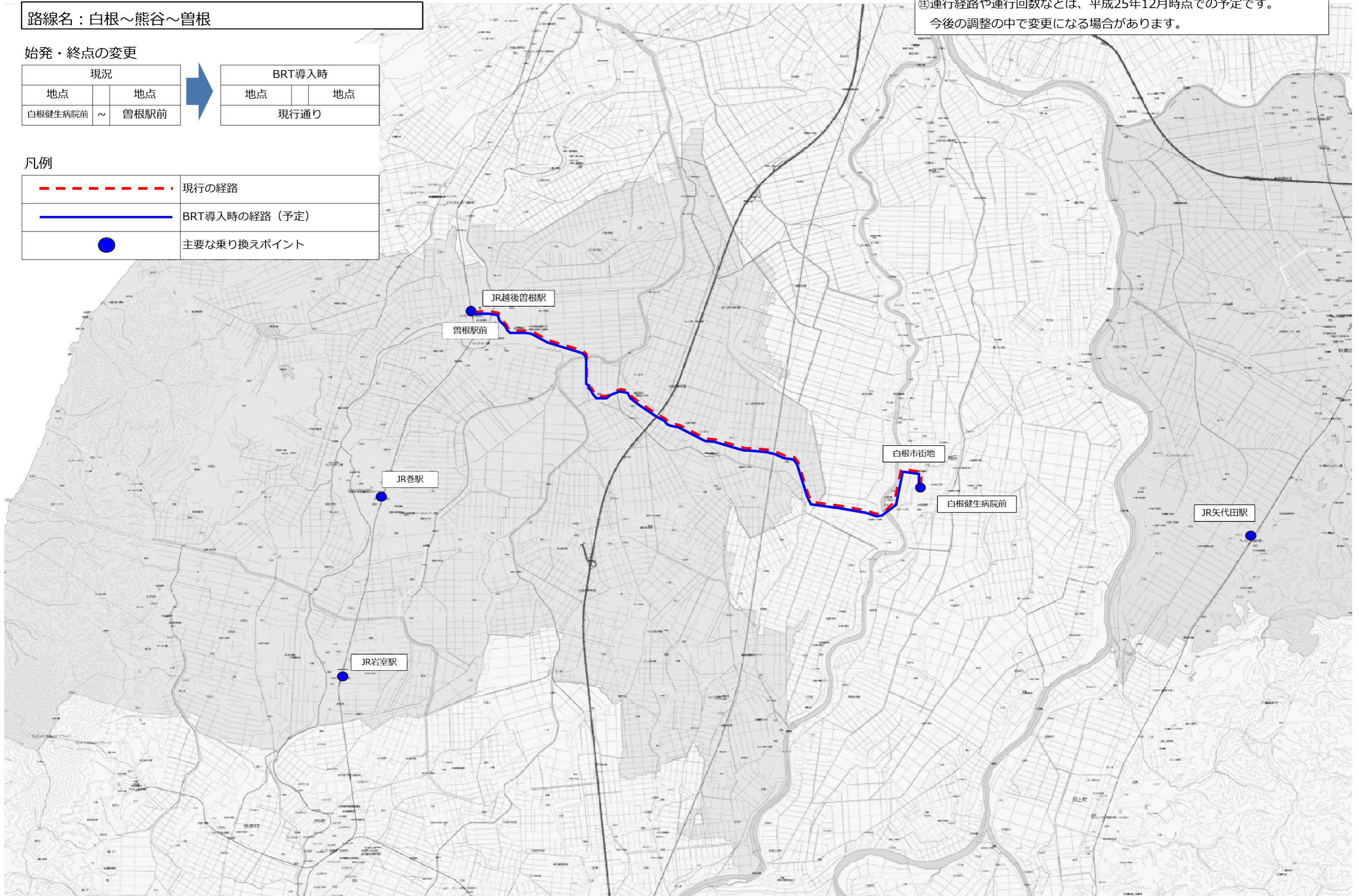
始発・終点の変更

現況		BRT導入時	
地点	地点	地点	地点
白根健生病院前	～	曾根駅前	現行通り

凡例

	現行の経路
	BRT導入時の経路（予定）
	主要な乗り換えポイント

④運行経路や運行回数などは、平成25年12月時点での予定です。  
今後の調整の中で変更になる場合があります。



路線名：白根～庄瀬～加茂

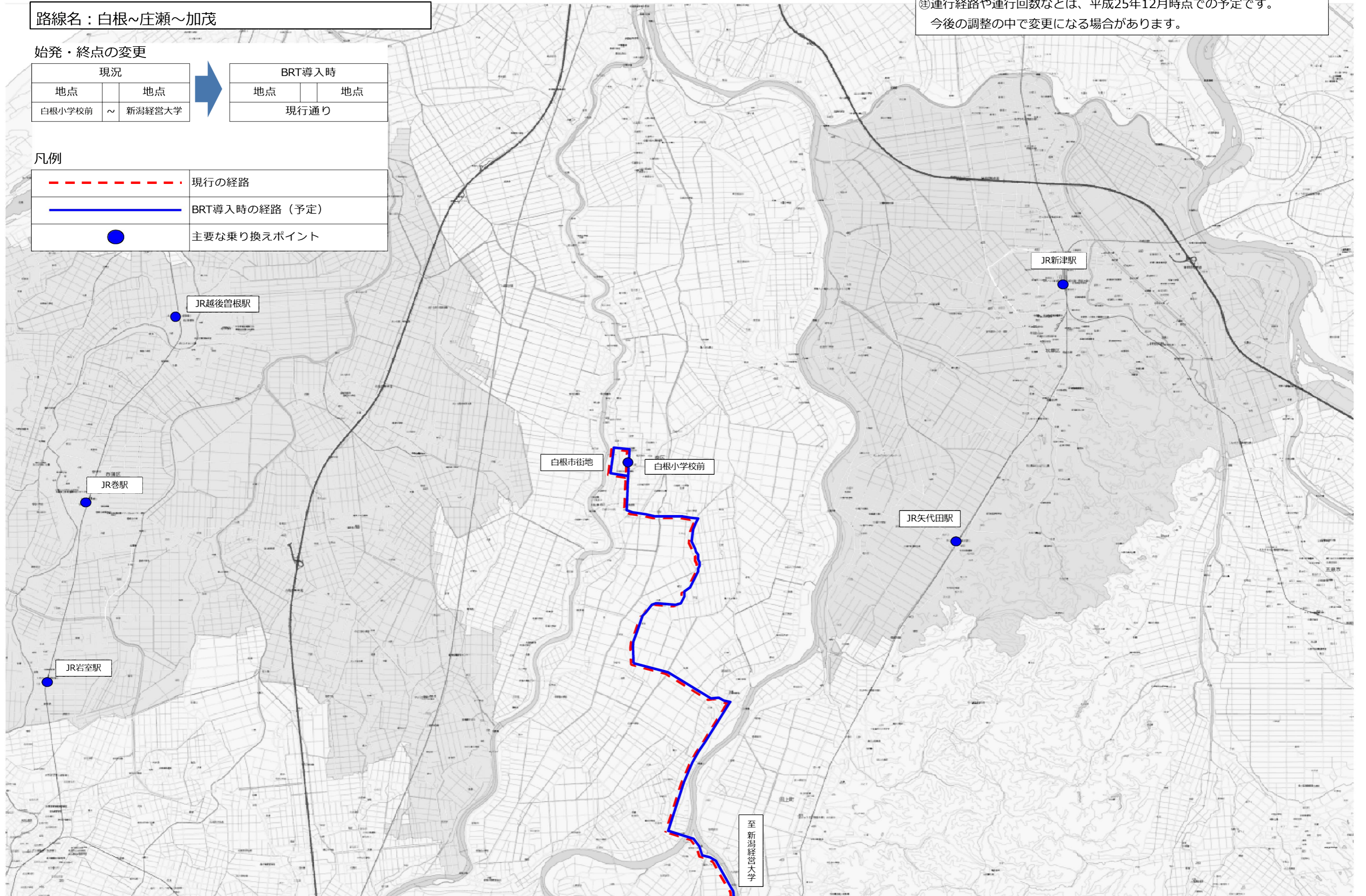
始発・終点の変更

現況		➔	BRT導入時	
地点	地点		地点	地点
白根小学校前	～ 新潟経営大学		現行通り	

凡例

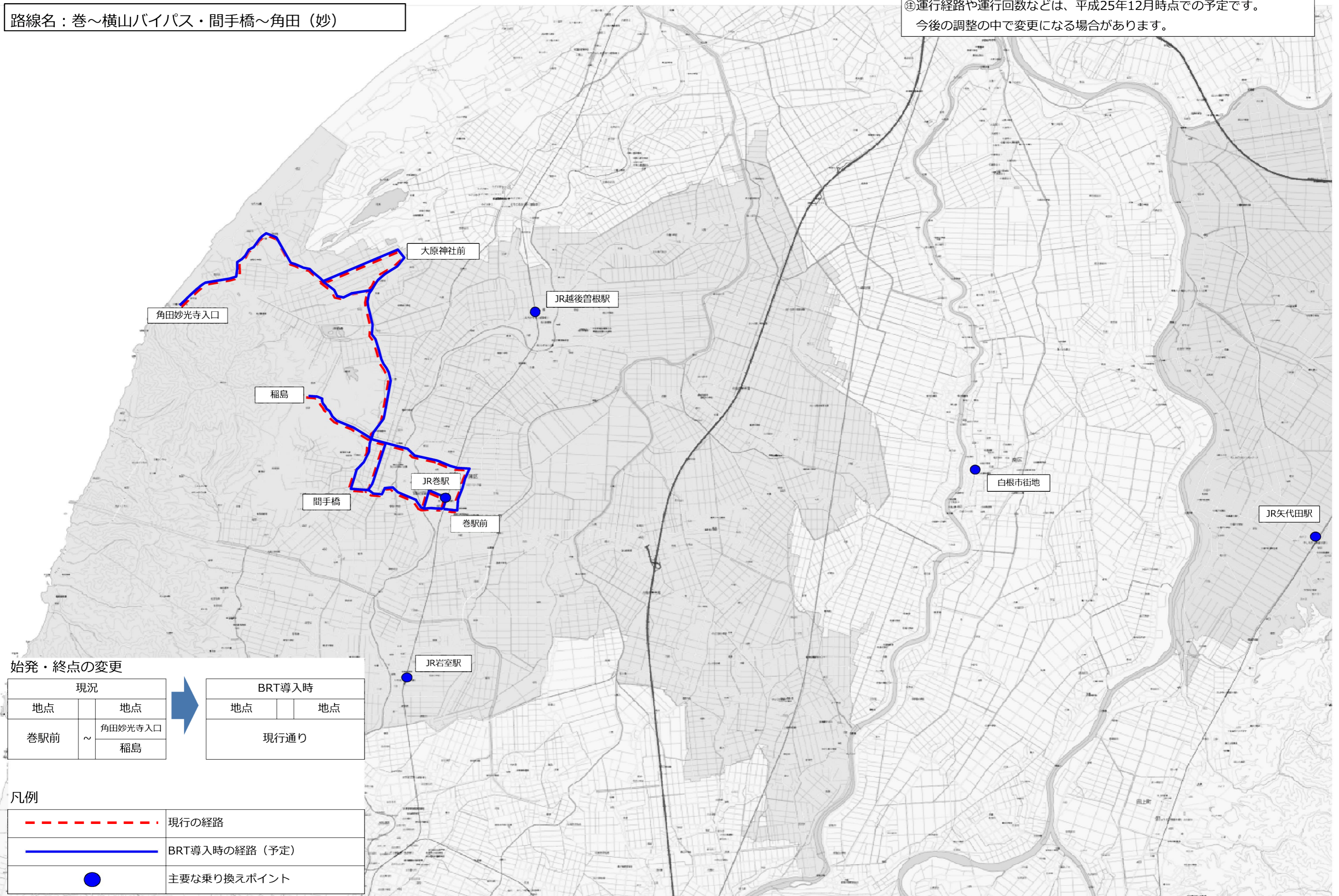
	現行の経路
	BRT導入時の経路（予定）
	主要な乗り換えポイント

㊦ 運行経路や運行回数などは、平成25年12月時点での予定です。  
今後の調整の中で変更になる場合があります。



路線名：巻～横山バイパス・間手橋～角田（妙）

④運行経路や運行回数などは、平成25年12月時点での予定です。  
今後の調整の中で変更になる場合があります。



始発・終点の変更

現況		➔	BRT導入時	
地点	地点		地点	地点
巻駅前	角田妙光寺入口 稲島		現行通り	

凡例

	現行の経路
	BRT導入時の経路（予定）
	主要な乗り換えポイント





路線名：巻～岩室駅～間瀬

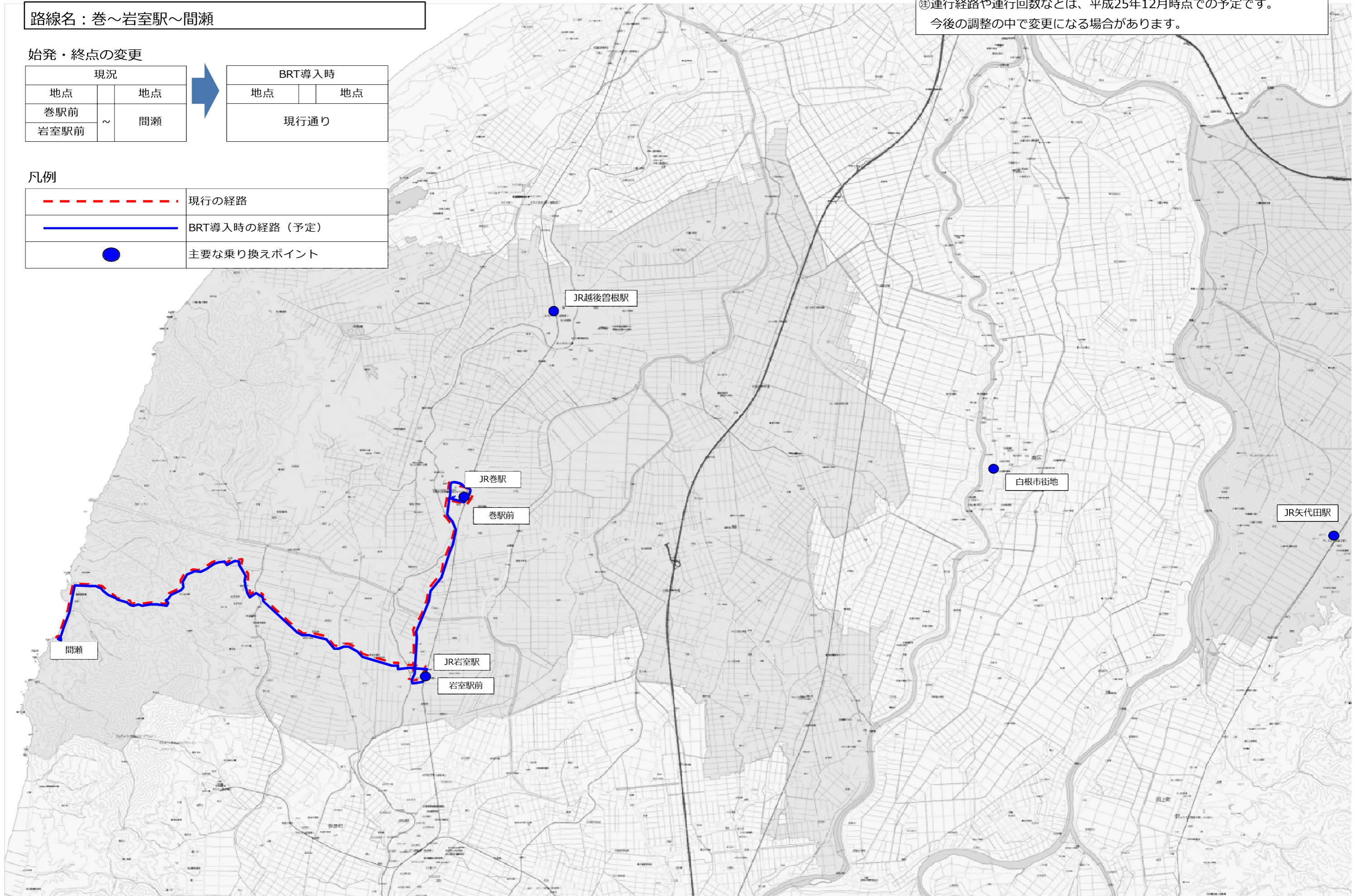
始発・終点の変更

現況		➔	BRT導入時	
地点	地点		地点	地点
巻駅前	~		巻駅前	間瀬
岩室駅前			現行通り	

凡例

	現行の経路
	BRT導入時の経路（予定）
	主要な乗り換えポイント

④運行経路や運行回数などは、平成25年12月時点での予定です。  
今後の調整の中で変更になる場合があります。



路線名：巻～馬堀～栄町

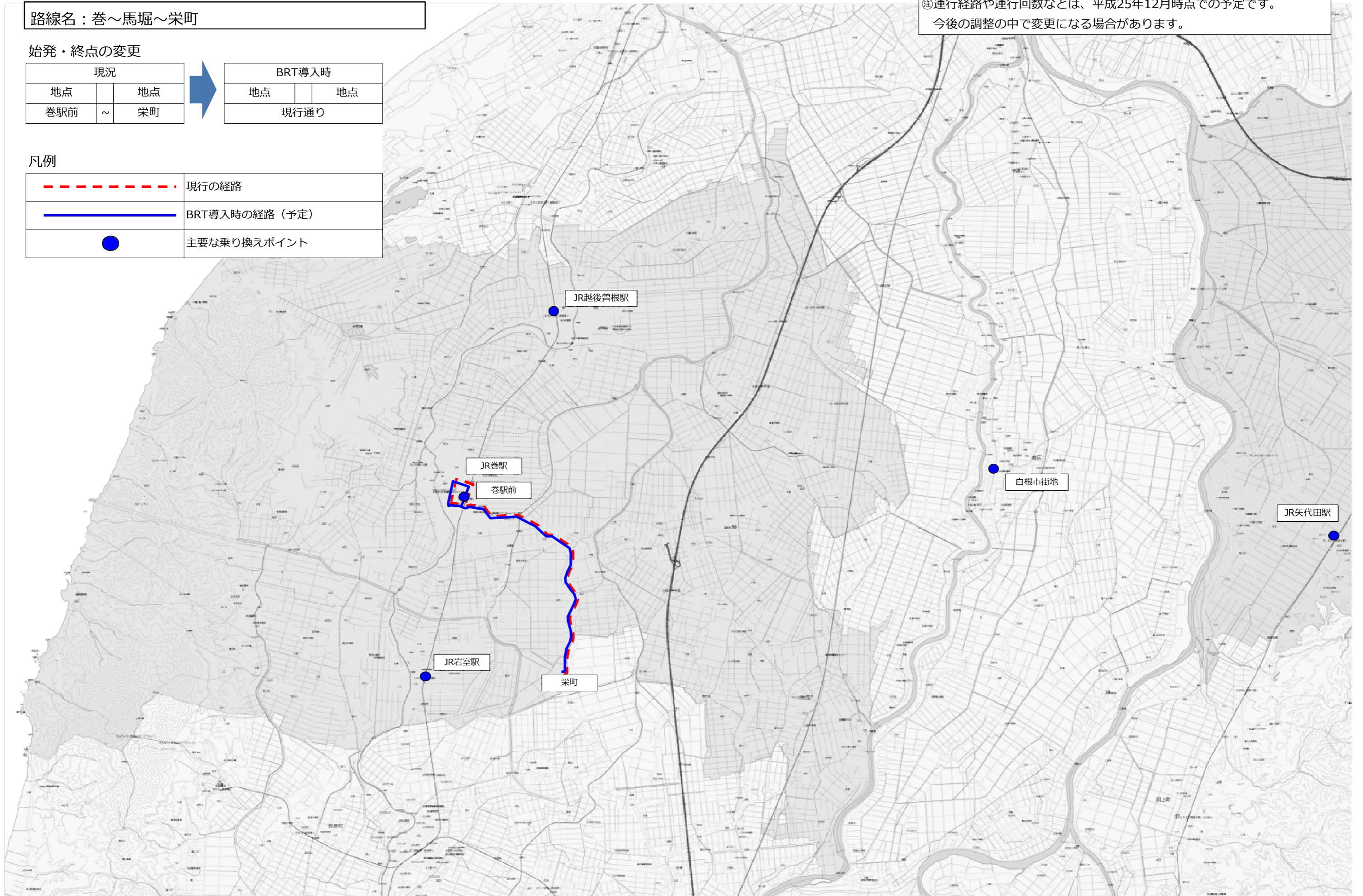
始発・終点の変更

現況			➔	BRT導入時		
地点		地点		地点		地点
巻駅前	～	栄町		現行通り		

凡例

	現行の経路
	BRT導入時の経路（予定）
	主要な乗り換えポイント

⑨運行経路や運行回数などは、平成25年12月時点での予定です。  
今後の調整の中で変更になる場合があります。



路線名：巻～六分～加茂

始発・終点の変更

現況		➔	BRT導入時	
地点	地点		地点	地点
巻駅前	～ 新潟経営大学		現行通り	

凡例

	現行の経路
	BRT導入時の経路（予定）
	主要な乗り換えポイント

④運行経路や運行回数などは、平成25年12月時点での予定です。  
今後の調整の中で変更になる場合があります。

