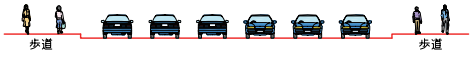
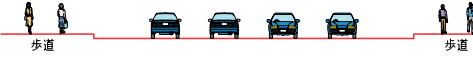

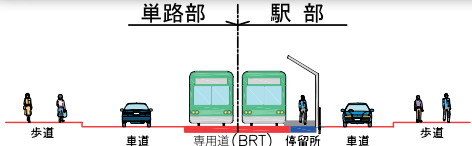

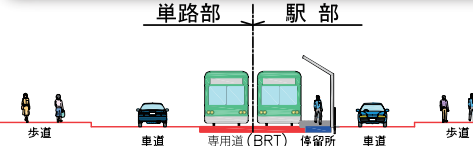



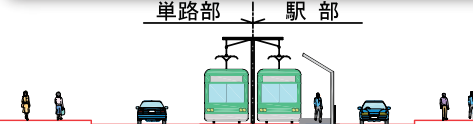

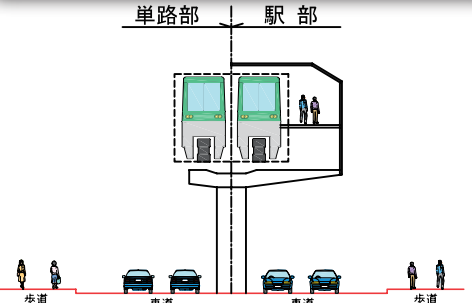

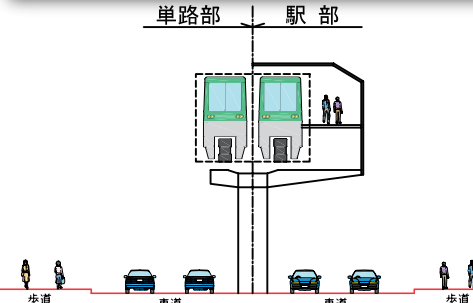


導入想定ポイント(市街地走行イメージ)

現況	<p>梶谷小路</p> 	<p>弁天線</p> 
<p>BRT</p>	 <p>単路部 駅部</p> 	 <p>単路部 駅部</p> 
<p>LRT</p>	 <p>単路部 駅部</p> 	 <p>単路部 駅部</p> 
<p>小型 モノレール</p>	 <p>単路部 駅部</p> 	 <p>単路部 駅部</p> 

※断面図は主要断面のイメージです。