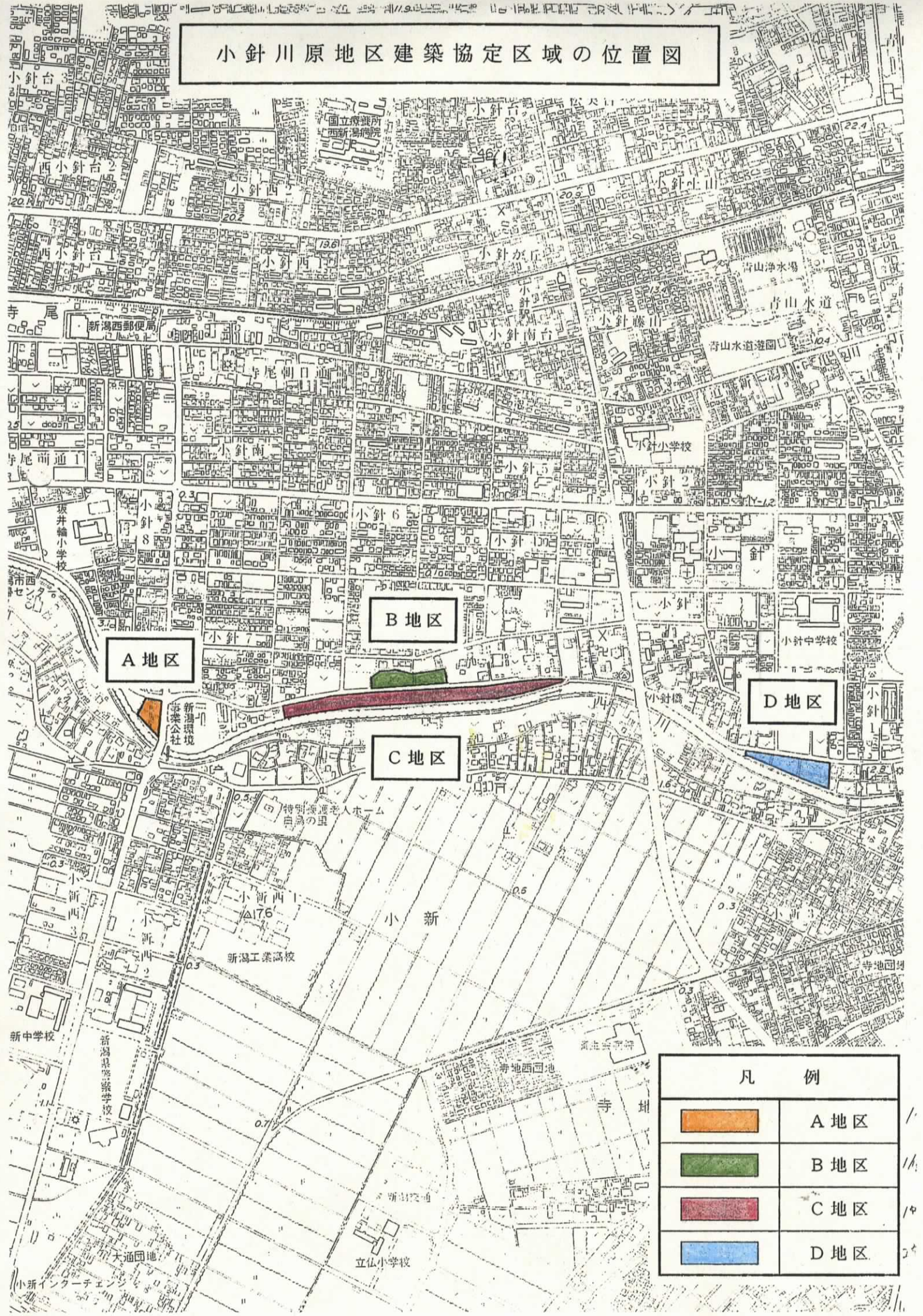


小針川原地区建築協定区域の位置図







A 地区

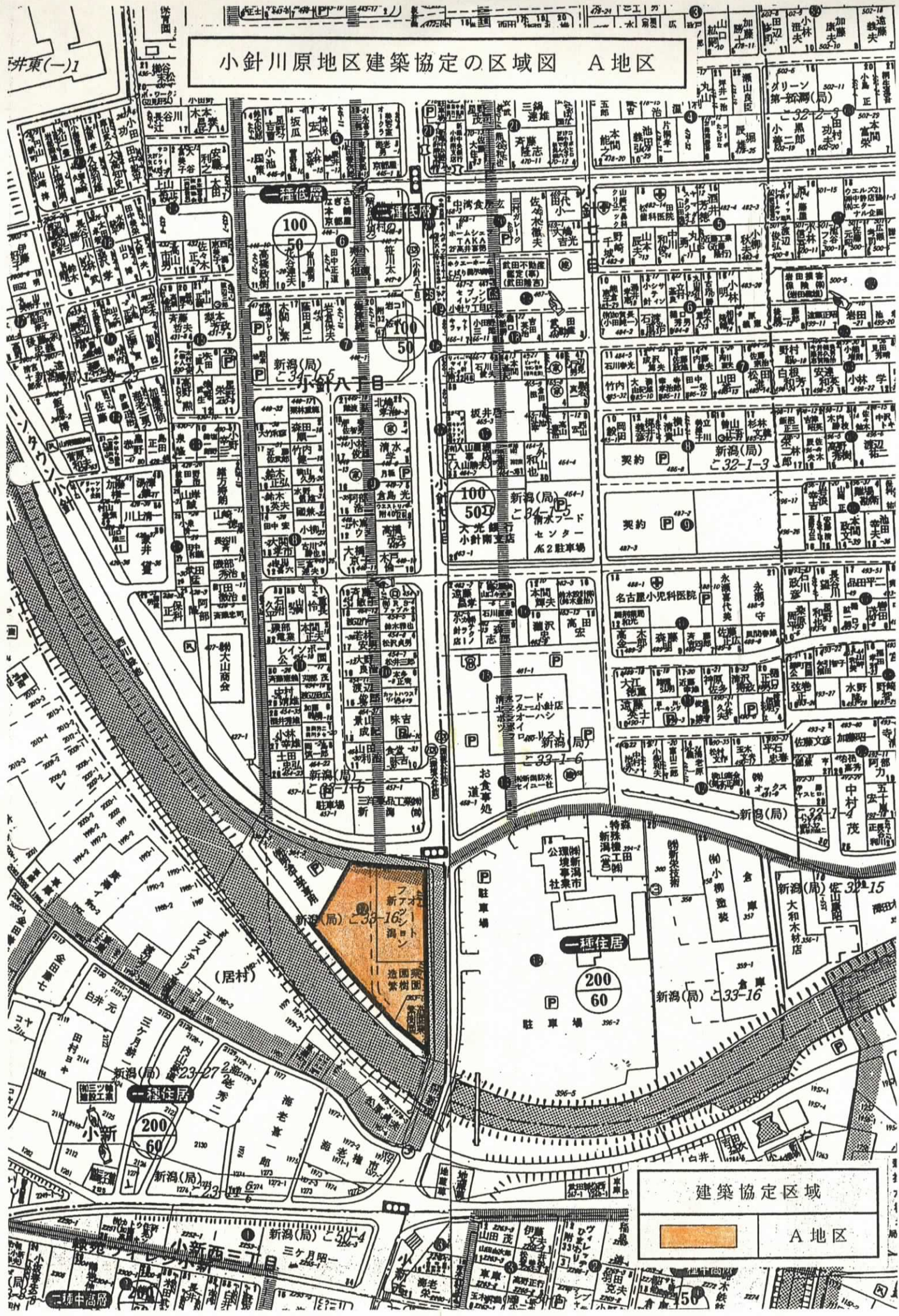
B 地区

C 地区

D 地区

| 凡 例 | |
|---|------|
|  | A 地区 |
|  | B 地区 |
|  | C 地区 |
|  | D 地区 |

小針川原地区建築協定の区域図 A地区



建築協定区域
A地区

井東(-)1

(居村)

一種住居
200
60
駐車場 356-7

一種住居
200
60

二種中高層

新沼(局) 33-16

新沼(局) 33-15

新沼(局) 33-17

新沼(局) 33-16

新沼(局) 33-15

新沼(局) 33-17

新沼(局) 33-16

新沼(局) 33-15

新沼(局) 33-17

新沼(局) 33-16

新沼(局) 33-15

新沼(局) 33-17

新沼(局) 33-16

新沼(局) 33-15

新沼(局) 33-17

新沼(局) 33-16

新沼(局) 33-15

新沼(局) 33-17

新沼(局) 33-16

新沼(局) 33-15

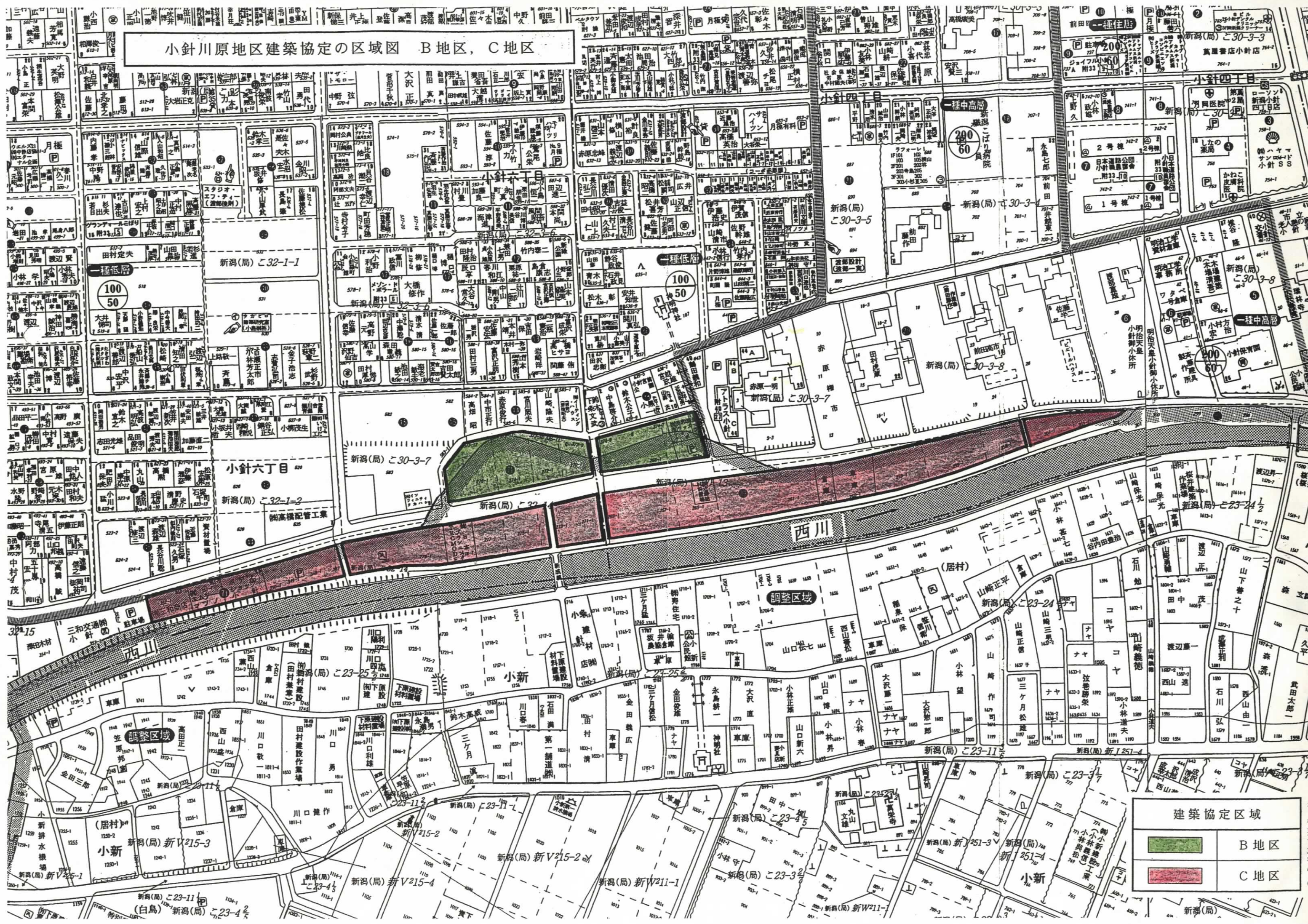
新沼(局) 33-17

新沼(局) 33-16



新沼(局) 33-15

新沼(局) 33-17

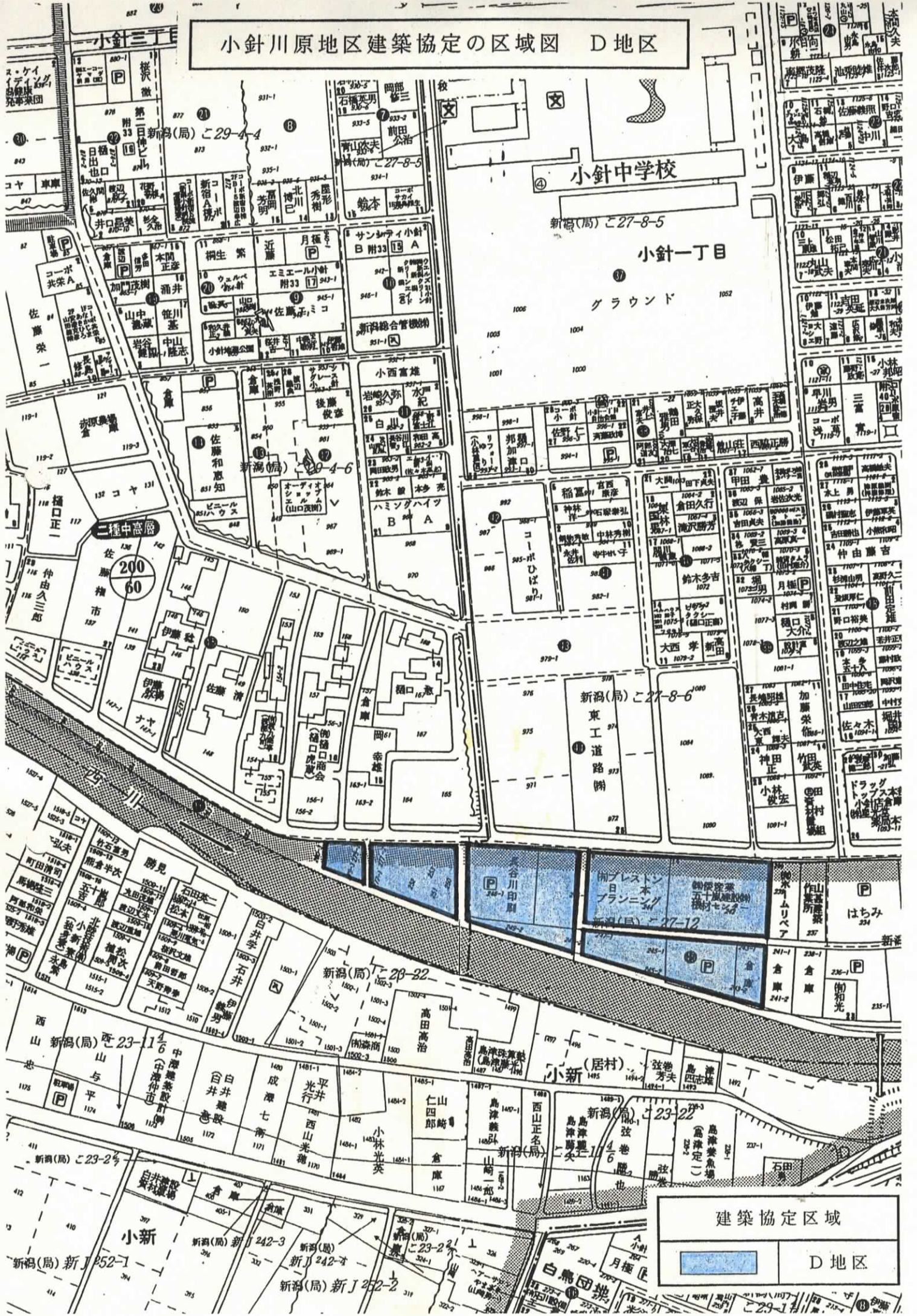
小針川原地区建築協定の区域図 B地区, C地区



建築協定区域

| | |
|---|-----|
|  | B地区 |
|  | C地区 |

小針川原地区建築協定の区域図 D地区



建築協定区域

D地区