



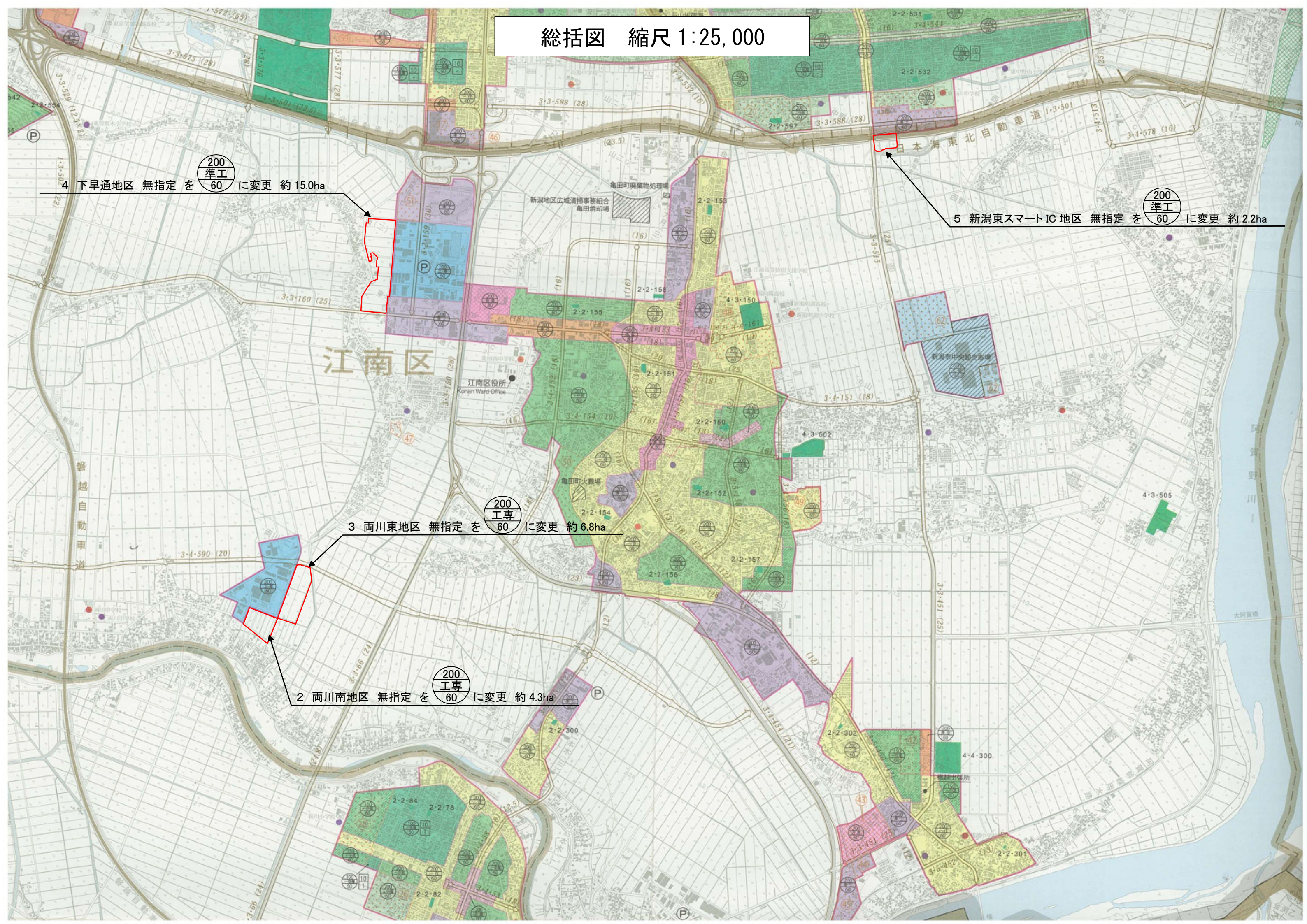
総括図 縮尺 1:25,000

4 下早通地区 無指定 を  に変更 約 15.0ha

5 新潟東スマートIC地区 無指定 を  に変更 約 2.2ha

3 両川東地区 無指定 を  に変更 約 6.8ha

2 両川南地区 無指定 を  に変更 約 4.3ha

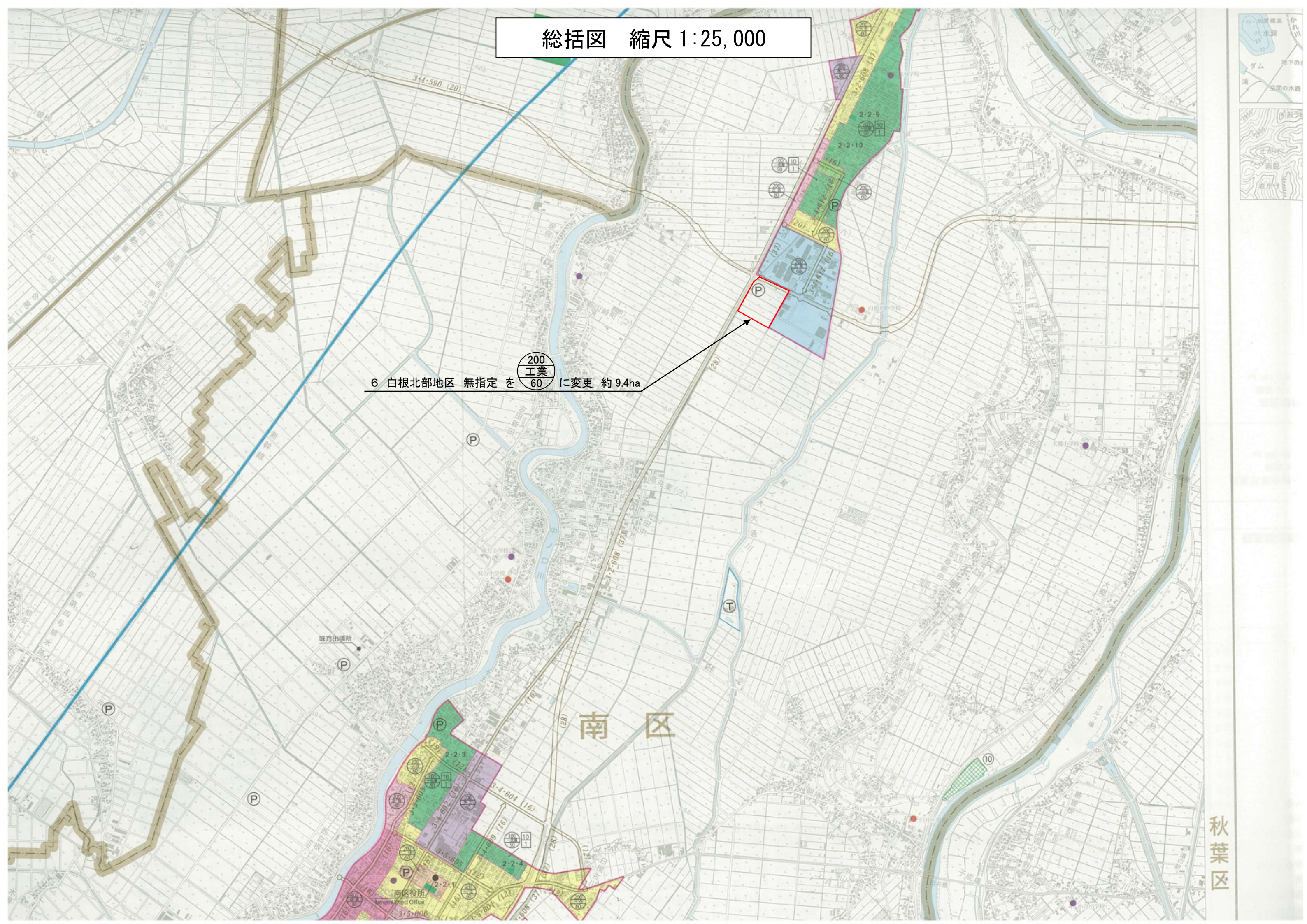


総括図 縮尺 1:25,000

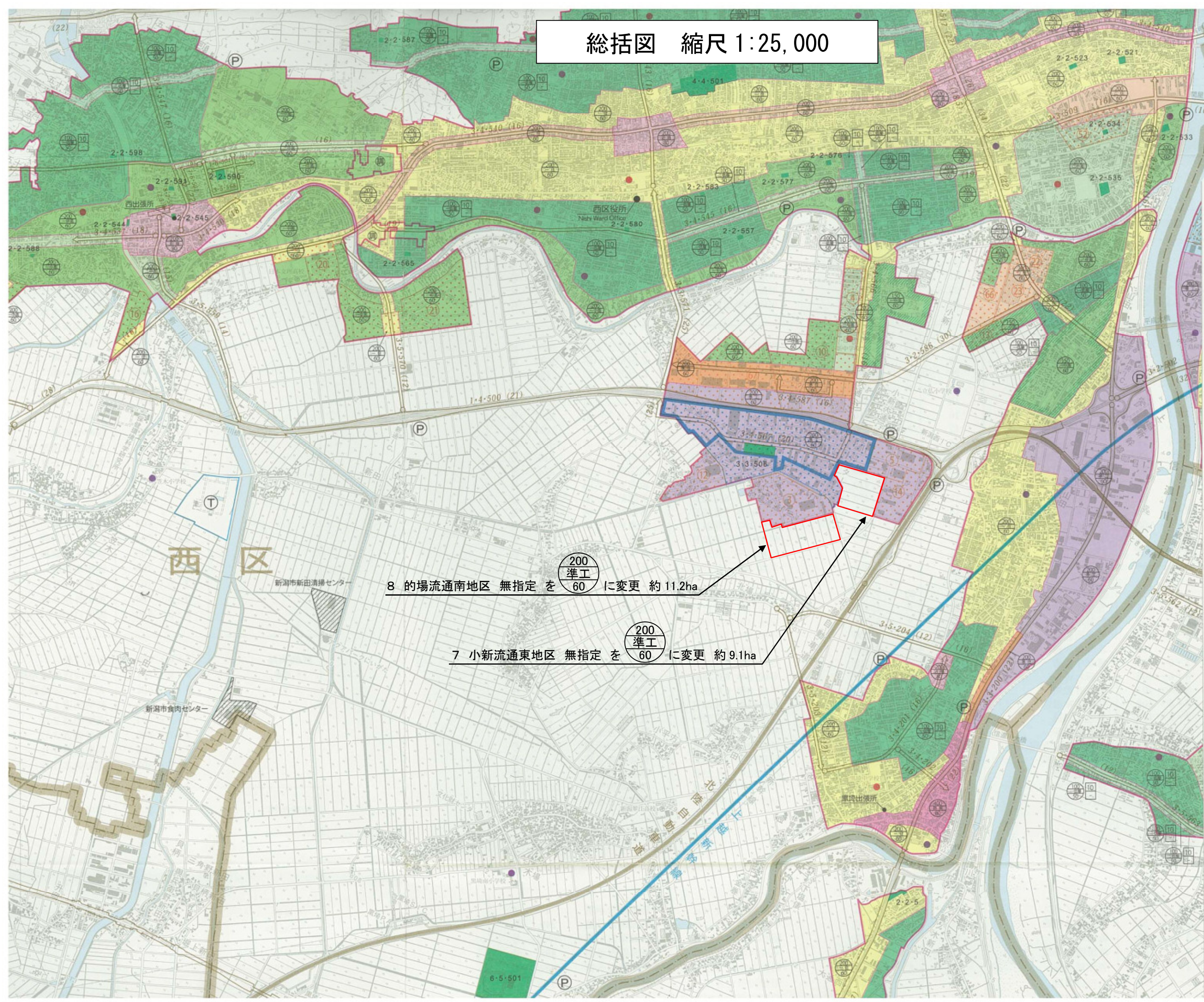
6 白根北部地区 無指定 を  に変更 約9.4ha

南区

秋葉区



総括図 縮尺 1:25,000



8 的場流通南地区 無指定 を $\begin{matrix} 200 \\ \text{準工} \\ 60 \end{matrix}$ に変更 約 11.2ha

7 小新流通東地区 無指定 を $\begin{matrix} 200 \\ \text{準工} \\ 60 \end{matrix}$ に変更 約 9.1ha

中央区

江南区

道路
 有料道路
 底層道路
 石段
 車線 駅 橋脚以上
 (JR線)
 普通鉄道
 地下の鉄道
 特殊鉄道
 踏切の鉄道
 索道(リフト等)
 (JR線)
 建設中または
 運行中止中の鉄道
 橋及び高架部
 都府県界
 北海道総合振興
 興局・振興局界
 市区町村界
 所屬界
 特定地区界
 送電線
 △74.8 電子基準点 △124.7 特別標高点
 △92.8 三角点 △125 標高点
 □21.7 水準点
 ○(市役所) 神社
 (東京都の区役所) 寺院
 (町村役場) 寺
 (指定都市の区役所) 高塔
 官公署 (煙突) 突
 裁判所 (風車) 車
 税務署 (油井・ガス井) 井
 消防署 (灯台) 台
 保健所 (坑口) 口
 警察署 (温泉) 泉
 X 交番 (噴火口・噴気口) 口
 郵便局 (探鉱地) 地
 * 小・中学校 (城跡) 跡
 高等学校 (史跡・名勝・
 天然記念物) 物
 病院 (港) 港
 博物館 (漁港) 港
 図書館 (記念碑) 碑
 老人ホーム (発電所・変電所) 所
 電波塔
 普通建物 (立体交差) 差
 屋ろう建物 (基地) 地
 高層建物 (分離帯) 帯
 無蓋倉 (せき) せき
 タンク等
 湿地 砂れき地
 掘壁 岩 千両
 波船 船 船
 田 竹林
 畑 ヤシ科
 茶畑 ハイマツ地
 果樹園 笹地
 広葉樹林 荒地
 針葉樹林
 水深標高 せき
 水深 水制