

1. 基本情報										
施設名称	荻川小学校				外観					
事業所用途	学校教育系施設									
所在地	秋葉区車場 922-1外									
事業所名	荻川小学校									
複合施設の有無	無				内部					
開設年月日	平成23年4月1日									
利用対象者										
開館時間										
休館日										
設置目的	学校教育法及び新潟市立小学校条例により、心身の発達に応じて、義務教育として行われる普通教育のうち基礎的なものを施すことを目的とし、設置されている。									
①土地情報										
敷地面積	23,063.00		㎡	利用者駐車可能台数	38		台			
標高	1.90		m	駐車場の満車頻度	週に1回以上満車になる					
②建物情報										
建築面積(1階床面積)	3,107.17		㎡	階数	地上5階					
延床面積	7,821.61		㎡	構造	鉄筋コンクリート					
③危機管理・防災情報										
避難所指定	○			防災備蓄用品の有無	—					
津波避難ビル指定	—			自家発電設備の有無	○					
④バリアフリー、環境対応										
出入口の段差	○			オストメイト対応トイレ	○					
障がい者用エレベーター	○			再生可能エネルギー設備	○					
2. 施設維持管理情報										
品質情報	(区分・単位)	平成24年度	前年比%	平成23年度	平成22年度	(区分・単位)	平成24年度	前年比%	平成23年度	平成22年度
	バリアフリー対応率(%)	100.0	-	-	-	開館日数(日)	365	-	-	-
職員数(人)	老朽化率(%)	2.2	-	-	-	児童数(人)	572	113.0	506	0
	正職員	35	102.9	34	0	学級数(学級)	21	116.7	18	0
	非常勤職員	3	100.0	3	0	児童1人当り面積(㎡)	13.7	88.4	15.5	0
	臨時職員	0	-	0	0	支出(千円)				
収入(千円)	市の収入計①	1	-	0	0	指定管理料以外の市の支出計	294,985	99.8	295,713	176
						指定管理料	0	-	0	0
						市の支出計②	294,985	99.8	295,713	176
単年度市負担額(千円)②-①	294,984	99.8	295,713	176	減価償却費を含めた単年度市負担額(千円)	335,245	-	-	-	

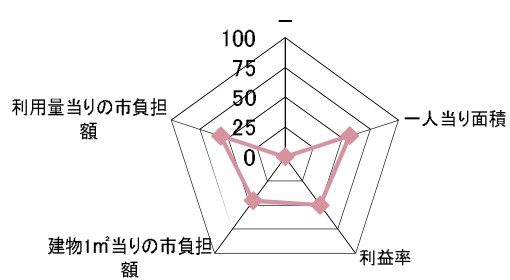
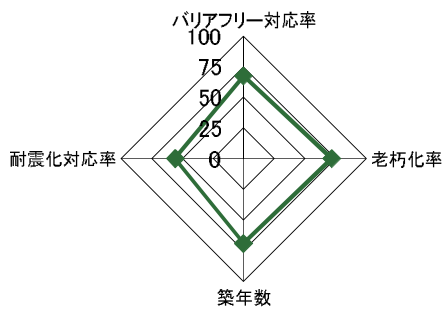
3. 位置情報

交通アクセス	最寄駅	荻川駅	近隣類似施設の名称 (半径1,000m以内)	国・県・自治体所有	民間所有
	最寄駅からの所要時間	15分			
	最寄バス停	中野			
	最寄バス停からの所要時間	25分			

案内図

100m
1/10,000

4. 施設維持管理情報分析



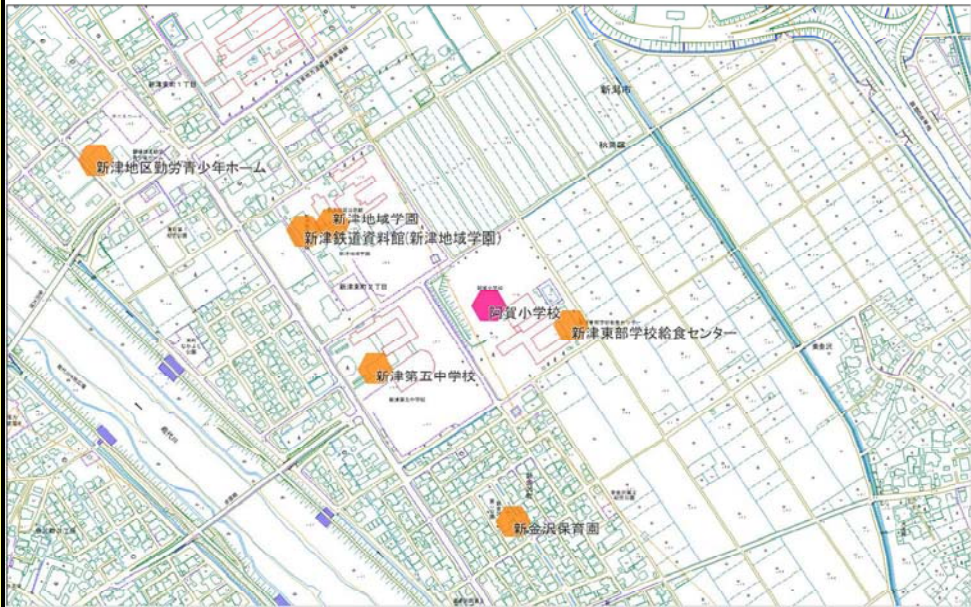
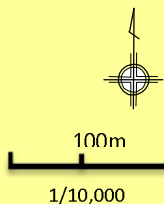
5. 備考

1. 基本情報											
施設名称	阿賀小学校				外観						
事業所用途	学校教育系施設										
所在地	秋葉区東金沢字大野中 1662										
事業所名	阿賀小学校										
複合施設の有無	無				内部						
開設年月日	昭和58年4月1日										
利用対象者											
開館時間											
休館日											
設置目的	学校教育法及び新潟市立小学校条例により、心身の発達に応じて、義務教育として行われる普通教育のうち基礎的なものを施すことを目的とし、設置されている。										
①土地情報											
敷地面積	33,559.00		㎡	利用者駐車可能台数	30		台				
標高	7.90		m	駐車場の満車頻度	年に1回以上満車になる						
②建物情報											
建築面積(1階床面積)	3,032.23		㎡	階数	地上3階						
延床面積	6,783.86		㎡	構造	鉄筋コンクリート						
③危機管理・防災情報											
避難所指定	○			防災備蓄用品の有無	—						
津波避難ビル指定	—			自家発電設備の有無	○						
④バリアフリー、環境対応											
出入口の段差	×			オストメイト対応トイレ	×						
障がい者用エレベーター	—			再生可能エネルギー設備	—						
2. 施設維持管理情報											
品質情報	(区分・単位)	平成24年度	前年比%	平成23年度	平成22年度	利用情報	(区分・単位)	平成24年度	前年比%	平成23年度	平成22年度
	バリアフリー対応率(%)	25.0	—	—	—		開館日数(日)	365	—	—	—
職員数(人)	正職員	18	90.0	20	22	児童数(人)	242	92.0	263	280	
	非常勤職員	4	100.0	4	3	学級数(学級)	12	92.3	13	14	
	臨時職員	1	100.0	1	1	児童1人当り面積(㎡)	28	108.5	25.8	24.2	
収入(千円)	市の収入計①	0	—	0	5	支出(千円)	指定管理料以外の市の支出計	168,643	91.6	184,132	198,322
							指定管理料	0	—	0	0
							市の支出計②	168,643	91.6	184,132	198,322
単年度市負担額(千円)②-①	168,643	91.6	184,132	198,317	減価償却費を含めた単年度市負担額(千円)	195,779	—	—	—		

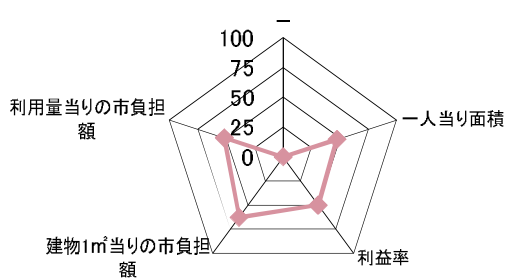
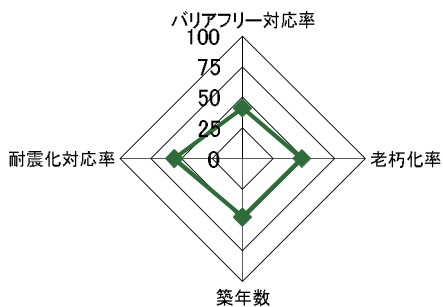
3. 位置情報

交通アクセス	最寄駅		近隣類似施設の名称 (半径1,000m以内)	国・県・自治体所有	民間所有	
	最寄駅からの 所要時間			分		
	最寄バス停	第五中学前				
	最寄バス停からの 所要時間			5 分		

案内図



4. 施設維持管理情報分析



5. 備考

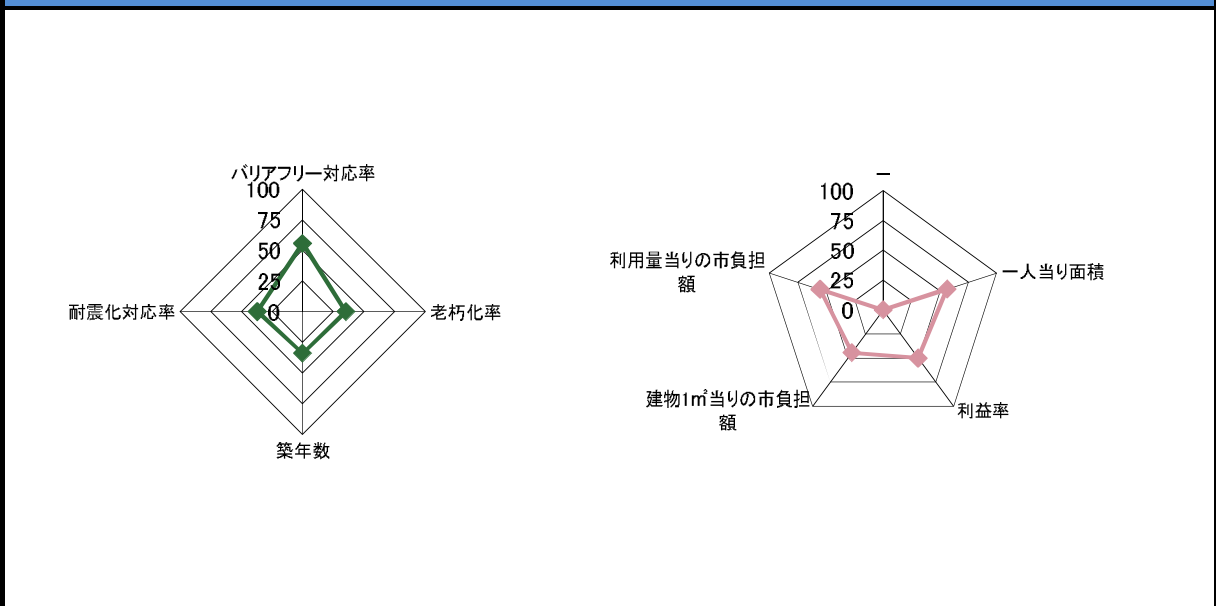
1. 基本情報											
施設名称	金津小学校				外観						
事業所用途	学校教育系施設										
所在地	秋葉区古津字千苺 59										
事業所名	金津小学校										
複合施設の有無	無				内部						
開設年月日	明治5年11月1日										
利用対象者											
開館時間											
休館日											
設置目的	学校教育法及び新潟市立小学校条例により、心身の発達に応じて、義務教育として行われる普通教育のうち基礎的なものを施すことを目的とし、設置されている。										
①土地情報											
敷地面積	17,569.93	m ²	利用者駐車可能台数	30 台							
標高	9.20	m	駐車場の満車頻度	週に1回以上満車になる							
②建物情報											
建築面積(1階床面積)	2,669.87	m ²	階数	地上3階							
延床面積	4,597.83	m ²	構造	鉄筋コンクリート							
③危機管理・防災情報											
避難所指定	○			防災備蓄用品の有無	-						
津波避難ビル指定	-			自家発電設備の有無	○						
④バリアフリー、環境対応											
出入口の段差	○			オストメイト対応トイレ	○						
障がい者用エレベーター	○			再生可能エネルギー設備	-						
2. 施設維持管理情報											
品質情報	(区分・単位)	平成24年度	前年比%	平成23年度	平成22年度	(区分・単位)	平成24年度	前年比%	平成23年度	平成22年度	
	バリアフリー対応率(%)	66.7	-	-	-	開館日数(日)	365	-	-	-	
	老朽化率(%)	98.9	-	-	-	児童数(人)	316	97.8	323	340	
	築年数(年)	47.0	-	-	-	学級数(学級)	14	100.0	14	14	
	耐震化対応率(%)	34.7	-	-	-	児童1人当り面積(m ²)	14.6	102.8	14.2	13.5	
職員数(人)	正職員	19	95.0	20	21	利用情報		-			
	非常勤職員	3	60.0	5	4			-			
	臨時職員	1	-	0	0			-			
収入(千円)	市の収入計①					支出(千円)	指定管理料以外の市の支出計	176,672	93.0	189,900	186,396
			0	-	0	27	指定管理料	0	-	0	0
							市の支出計②	176,672	93.0	189,900	186,396
単年度市負担額(千円)②-①	176,672	93.0	189,900	186,369	減価償却費を含めた単年度市負担額(千円)	189,427	-	-	-		

3. 位置情報

交通アクセス	最寄駅	古津駅	近隣類似施設の名称 (半径1,000m以内)	国・県・自治体所有	民間所有
	最寄駅からの所要時間	10分			
	最寄バス停	朝日観音前			
	最寄バス停からの所要時間	5分			

案内図

4. 施設維持管理情報分析



5. 備考

1. 基本情報											
施設名称	結小学校				外観						
事業所用途	学校教育系施設										
所在地	秋葉区結字内畑 124-1										
事業所名	結小学校										
複合施設の有無	無				内部						
開設年月日	明治26年6月23日										
利用対象者											
開館時間											
休館日											
設置目的	学校教育法及び新潟市立小学校条例により、心身の発達に応じて、義務教育として行われる普通教育のうち基礎的なものを施すことを目的とし、設置されている。										
①土地情報											
敷地面積	16,049.39	m ²	利用者駐車可能台数	20 台							
標高	4.30	m	駐車場の満車頻度	週に1回以上満車になる							
②建物情報											
建築面積(1階床面積)	3,191.88	m ²	階数	地上4階							
延床面積	7,034.59	m ²	構造	鉄筋コンクリート							
③危機管理・防災情報											
避難所指定	○			防災備蓄用品の有無	○						
津波避難ビル指定	-			自家発電設備の有無	○						
④バリアフリー、環境対応											
出入口の段差	×			オストメイト対応トイレ	×						
障がい者用エレベーター	-			再生可能エネルギー設備	-						
2. 施設維持管理情報											
品質情報	(区分・単位)	平成24年度	前年比%	平成23年度	平成22年度	利用情報	(区分・単位)	平成24年度	前年比%	平成23年度	平成22年度
	バリアフリー対応率(%)	42.9	-	-	-		開館日数(日)	365	-	-	-
職員数(人)	老朽化率(%)	80.2	-	-	-	児童数(人)	688	100.9	682	1,078	
	正職員	33	103.1	32	47	学級数(学級)	25	100.0	25	36	
	非常勤職員	0	-	0	0	児童1人当り面積(m ²)	10.2	99.0	10.3	6.5	
収入(千円)	耐震化対応率(%)	82.6	-	-	-	支出(千円)	指定管理料以外の市の支出計	279,605	100.6	278,039	401,577
	臨時職員	2	200.0	1	2	指定管理料	0	-	0	0	
	市の収入計①	0	-	0	84	市の支出計②	279,605	100.6	278,039	401,577	
単年度市負担額(千円)②-①	279,605	100.6	278,039	401,493	減価償却費を含めた単年度市負担額(千円)	299,585	-	-	-		

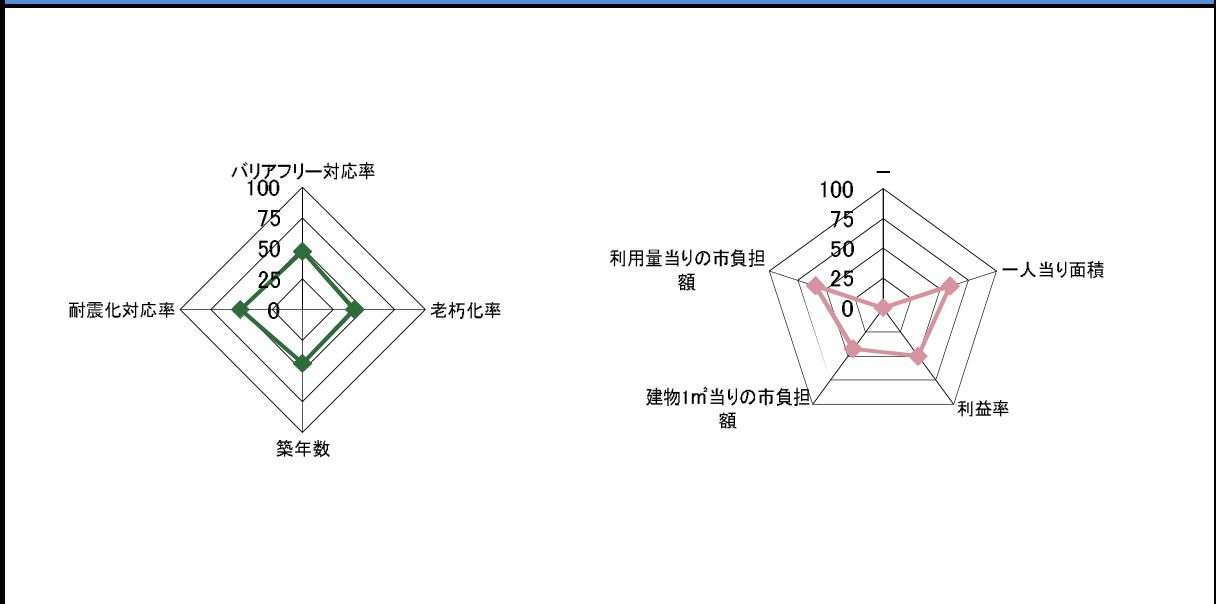
3. 位置情報

交通アクセス	最寄駅	荻川駅	近隣類似施設の名称 (半径1,000m以内)	国・県・自治体所有	民間所有
	最寄駅からの 所要時間	20 分			
	最寄バス停	結小学校前			
	最寄バス停からの 所要時間	3 分			

案内図

100m
1/10,000

4. 施設維持管理情報分析



5. 備考

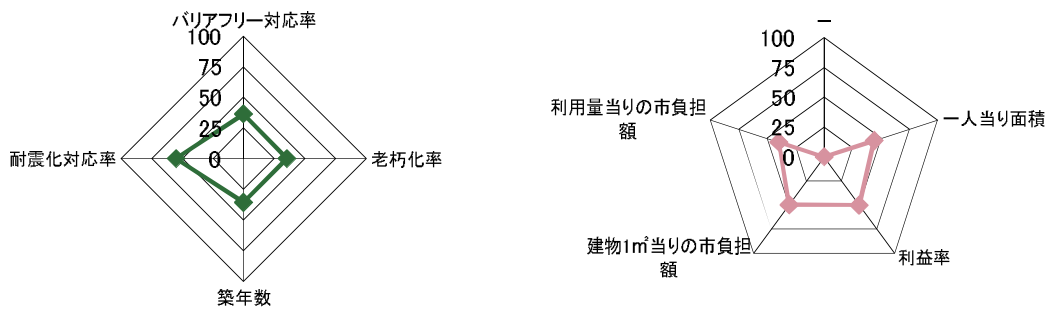
1. 基本情報											
施設名称	小合小学校				外観						
事業所用途	学校教育系施設										
所在地	秋葉区出戸字京塚 178										
事業所名	小合小学校										
複合施設の有無	無				内部						
開設年月日	昭和40年4月1日										
利用対象者											
開館時間											
休館日											
設置目的	学校教育法及び新潟市立小学校条例により、心身の発達に応じて、義務教育として行われる普通教育のうち基礎的なものを施すことを目的とし、設置されている。										
①土地情報											
敷地面積	11,689.00		㎡	利用者駐車可能台数	40		台				
標高	2.60		m	駐車場の満車頻度	月に1回以上満車になる						
②建物情報											
建築面積(1階床面積)	1,503.82		㎡	階数	地上3階						
延床面積	2,864.07		㎡	構造	鉄筋コンクリート						
③危機管理・防災情報											
避難所指定	○			防災備蓄用品の有無	—						
津波避難ビル指定	—			自家発電設備の有無	○						
④バリアフリー、環境対応											
出入口の段差	×			オストメイト対応トイレ	×						
障がい者用エレベーター	×			再生可能エネルギー設備	—						
2. 施設維持管理情報											
品質情報	(区分・単位)	平成24年度	前年比%	平成23年度	平成22年度	利用情報	(区分・単位)	平成24年度	前年比%	平成23年度	平成22年度
	バリアフリー対応率(%)	11.1	-	-	-		開館日数(日)	365	-	-	-
職員数(人)	正職員	11	100.0	11	12	児童数(人)	86	90.5	95	102	
	非常勤職員	1	100.0	1	0		学級数(学級)	6	100.0	6	6
	臨時職員	1	100.0	1	1			児童1人当り面積(㎡)	33.3	110.6	30.1
収入(千円)	市の収入計①	0	-	0	9	支出(千円)	指定管理料以外の市の支出計	98,688	99.5	99,155	106,338
		0	-	0	0		指定管理料	0	-	0	0
		0	-	0	9		市の支出計②	98,688	99.5	99,155	106,338
単年度市負担額(千円)②-①	98,688	99.5	99,155	106,329	減価償却費を含めた単年度市負担額(千円)	104,845	-	-	-		

3. 位置情報

交通アクセス	最寄駅		近隣類似施設の名称 (半径1,000m以内)	国・県・自治体所有	民間所有
	最寄駅からの 所要時間				
	最寄バス停	小合小学校前			
	最寄バス停からの 所要時間	1 分			

案内図

4. 施設維持管理情報分析



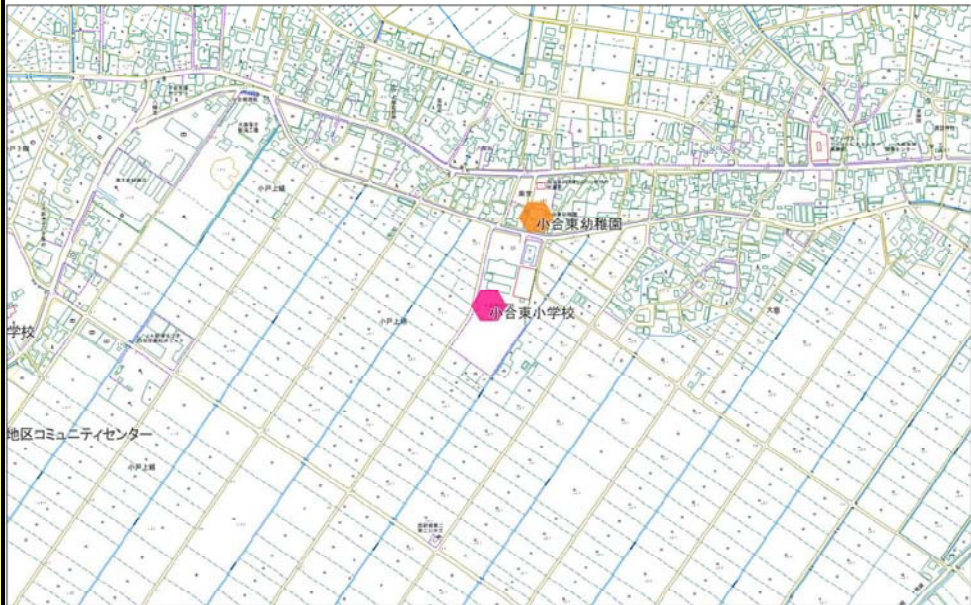
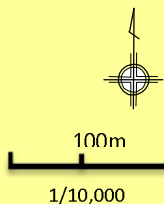
5. 備考

1. 基本情報											
施設名称	小合東小学校				外観						
事業所用途	学校教育系施設										
所在地	秋葉区栗宮字正面 41-1					内部					
事業所名	小合東小学校										
複合施設の有無	無										
開設年月日	明治8年6月2日										
利用対象者											
開館時間											
休館日											
設置目的	学校教育法及び新潟市立小学校条例により、心身の発達に応じて、義務教育として行われる普通教育のうち基礎的なものを施すことを目的とし、設置されている。										
①土地情報											
敷地面積	16,829.78		㎡	利用者駐車可能台数	31		台				
標高	3.80		m	駐車場の満車頻度	週に1回以上満車になる						
②建物情報											
建築面積(1階床面積)	1,963.25		㎡	階数	地上2階						
延床面積	2,998.03		㎡	構造	鉄筋コンクリート						
③危機管理・防災情報											
避難所指定	○			防災備蓄用品の有無	—						
津波避難ビル指定	—			自家発電設備の有無	○						
④バリアフリー、環境対応											
出入口の段差	×			オストメイト対応トイレ	×						
障がい者用エレベーター	—			再生可能エネルギー設備	—						
2. 施設維持管理情報											
品質情報	(区分・単位)	平成24年度	前年比%	平成23年度	平成22年度	(区分・単位)	平成24年度	前年比%	平成23年度	平成22年度	
	バリアフリー対応率(%)	37.5	-	-	-	開館日数(日)	365	-	-	-	
職員数(人)	老朽化率(%)	52.9	-	-	-	児童数(人)	78	97.5	80	80	
	築年数(年)	22.7	-	-	-	学級数(学級)	7	100.0	7	7	
	耐震化対応率(%)	99.8	-	-	-	児童1人当り面積(㎡)	38.4	102.4	37.5	37.5	
	正職員	12	100.0	12	12			-			
収入(千円)	非常勤職員	0	-	0	0			-			
	臨時職員	2	100.0	2	2			-			
	市の収入計①	0	-	0	41	支出(千円)	指定管理料以外の市の支出計	106,831	97.9	109,068	107,661
単年度市負担額(千円)②-①							指定管理料	0	-	0	0
							市の支出計②	106,831	97.9	109,068	107,661
							減価償却費を含めた単年度市負担額(千円)	120,954	-	-	-

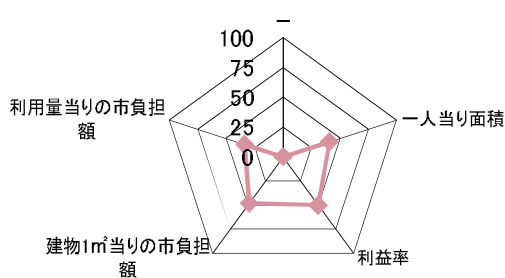
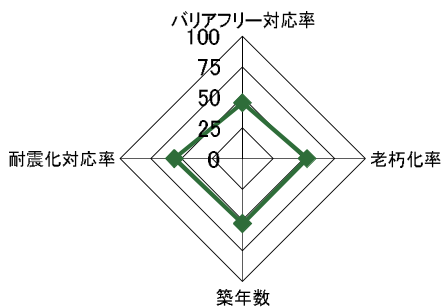
3. 位置情報

交通アクセス	最寄駅		近隣類似施設の名称 (半径1,000m以内)	国・県・自治体所有	民間所有
	最寄駅からの 所要時間				
	最寄バス停	小合東小学校前			
	最寄バス停からの 所要時間	3 分			

案内図



4. 施設維持管理情報分析



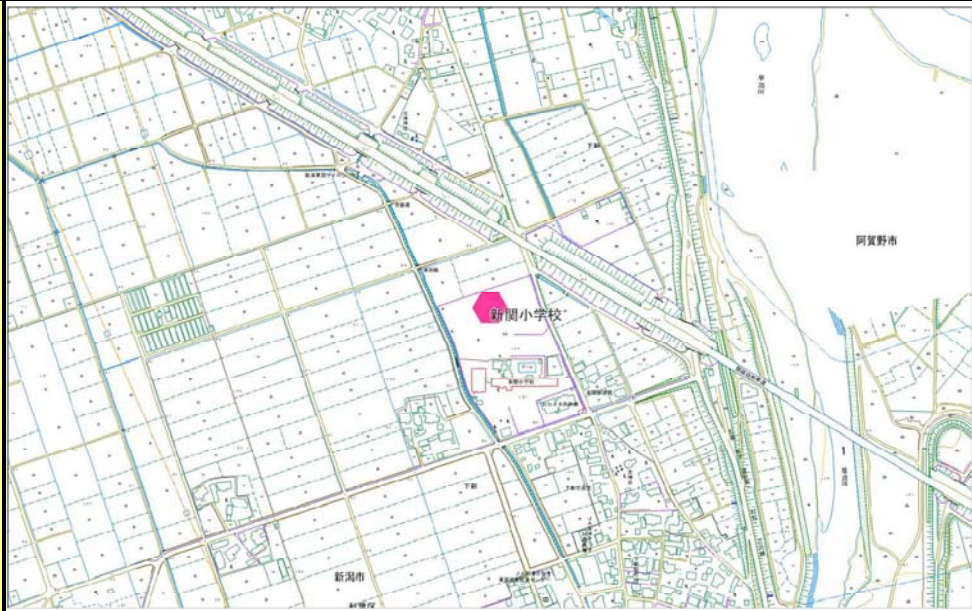
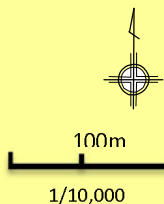
5. 備考

1. 基本情報												
施設名称	新関小学校				外観							
事業所用途	学校教育系施設											
所在地	秋葉区下新字下新前 361-1											
事業所名	新関小学校											
複合施設の有無	無				内部							
開設年月日	明治6年12月1日											
利用対象者												
開館時間												
休館日												
設置目的	学校教育法及び新潟市立小学校条例により、心身の発達に応じて、義務教育として行われる普通教育のうち基礎的なものを施すことを目的とし、設置されている。											
①土地情報												
敷地面積	17,888.17		m ²	利用者駐車可能台数	100		台					
標高	9.40		m	駐車場の満車頻度	年に1回以上満車になる							
②建物情報												
建築面積(1階床面積)	4,048.65		m ²	階数	地上3階							
延床面積	7,075.11		m ²	構造	木造							
③危機管理・防災情報												
避難所指定	○			防災備蓄用品の有無	-							
津波避難ビル指定	-			自家発電設備の有無	○							
④バリアフリー、環境対応												
出入口の段差	○			オストメイト対応トイレ	○							
障がい者用エレベーター	○			再生可能エネルギー設備	-							
2. 施設維持管理情報												
品質情報	(区分・単位)	平成24年度	前年比%	平成23年度	平成22年度	(区分・単位)	平成24年度	前年比%	平成23年度	平成22年度		
	バリアフリー対応率(%)	88.9	-	-	-	開館日数(日)	365	-	-	-		
利用情報	老朽化率(%)	86.3	-	-	-	児童数(人)	84	102.4	82	93		
	築年数(年)	28.9	-	-	-	学級数(学級)	7	100.0	7	7		
	耐震化対応率(%)	62.0	-	-	-	児童1人当り面積(m ²)	84.2	97.6	86.3	76.1		
	職員数(人)	正職員	12	100.0	12	12		-				
	非常勤職員	0	-	0	0		-					
	臨時職員	2	100.0	2	3		-					
収入(千円)	市の収入計①		0	-	0	38	支出(千円)	指定管理料以外の市の支出計	106,544	96.4	110,537	113,637
								指定管理料	0	-	0	0
								市の支出計②	106,544	96.4	110,537	113,637
単年度市負担額(千円)②-①	106,544	96.4	110,537	113,599	減価償却費を含めた単年度市負担額(千円)	125,900	-	-	-			

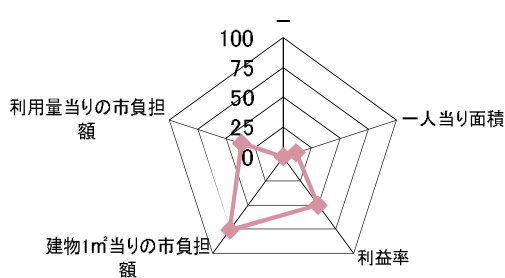
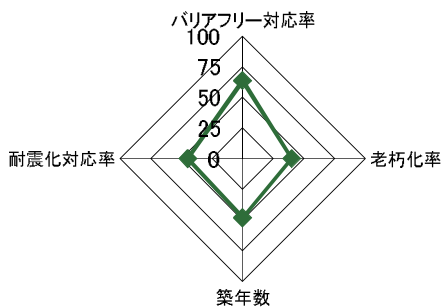
3. 位置情報

交通アクセス	最寄駅	新関駅	近隣類似施設の名称 (半径1,000m以内)	国・県・自治体所有	民間所有
	最寄駅からの 所要時間	28 分			
	最寄バス停	下新			
	最寄バス停からの 所要時間	20 分			

案内図



4. 施設維持管理情報分析



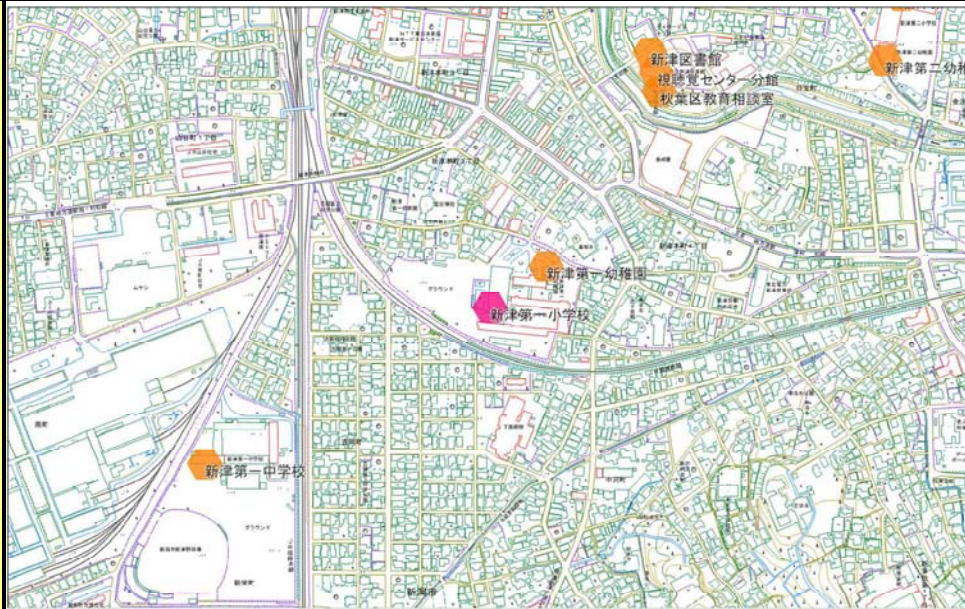
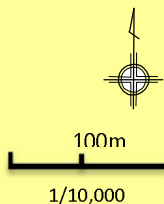
5. 備考

1. 基本情報										
施設名称	新津第一小学校				外観					
事業所用途	学校教育系施設									
所在地	秋葉区新津本町3丁目 36									
事業所名	新津第一小学校									
複合施設の有無	無				内部					
開設年月日	明治6年10月1日									
利用対象者										
開館時間										
休館日										
設置目的	学校教育法及び新潟市立小学校条例により、心身の発達に応じて、義務教育として行われる普通教育のうち基礎的なものを施すことを目的とし、設置されている。									
①土地情報										
敷地面積	24,623.54	m ²	利用者駐車可能台数	38 台						
標高	5.70	m	駐車場の満車頻度	週に1回以上満車になる						
②建物情報										
建築面積(1階床面積)	4,650.80	m ²	階数	地上4階						
延床面積	10,193.55	m ²	構造	鉄筋コンクリート						
③危機管理・防災情報										
避難所指定	○			防災備蓄用品の有無	-					
津波避難ビル指定	-			自家発電設備の有無	○					
④バリアフリー、環境対応										
出入口の段差	○			オストメイト対応トイレ	○					
障がい者用エレベーター	○			再生可能エネルギー設備	-					
2. 施設維持管理情報										
品質情報	(区分・単位)	平成24年度	前年比%	平成23年度	平成22年度	(区分・単位)	平成24年度	前年比%	平成23年度	平成22年度
	バリアフリー対応率(%)	66.7	-	-	-	開館日数(日)	365	-	-	-
職員数(人)	老朽化率(%)	95.3	-	-	-	児童数(人)	458	98.3	466	484
	築年数(年)	42.0	-	-	-	学級数(学級)	17	100.0	17	20
	耐震化対応率(%)	66.4	-	-	-	児童1人当り面積(m ²)	22.3	101.8	21.9	21.1
	正職員	28	100.0	28	32			-		
収入(千円)	非常勤職員	4	100.0	4	5			-		
	臨時職員	1	100.0	1	3			-		
支出(千円)	市の収入計①	0	-	0	111	支出 指定管理料以外の市の支出計	255,205	98.4	259,356	293,324
						指定管理料	0	-	0	0
						市の支出計②	255,205	98.4	259,356	293,324
単年度市負担額(千円)②-①	255,205	98.4	259,356	293,213	減価償却費を含めた単年度市負担額(千円)	275,882	-	-	-	

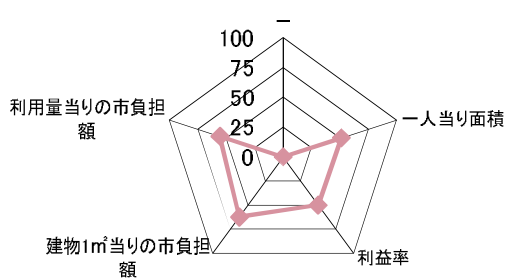
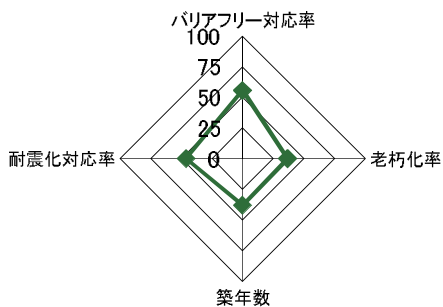
3. 位置情報

交通アクセス	最寄駅	新津駅	近隣類似施設の名称 (半径1,000m以内)	国・県・自治体所有	民間所有
	最寄駅からの 所要時間	13 分			
	最寄バス停	新津本町4丁目			
	最寄バス停からの 所要時間	7 分			

案内図



4. 施設維持管理情報分析



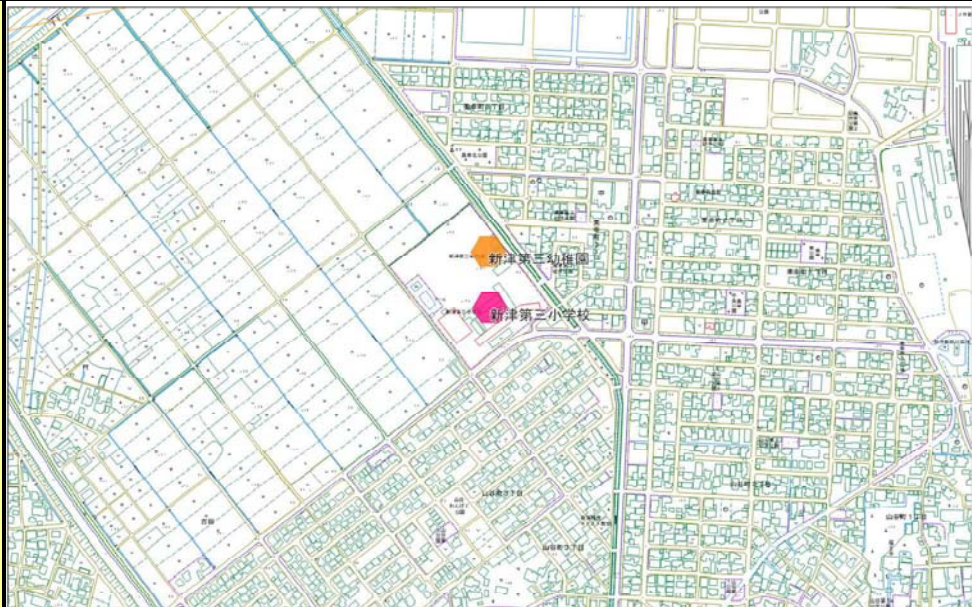
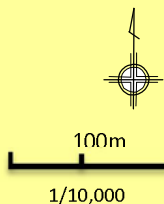
5. 備考

1. 基本情報											
施設名称	新津第三小学校				外観						
事業所用途	学校教育系施設										
所在地	秋葉区山谷町3丁目 4785										
事業所名	新津第三小学校										
複合施設の有無	無				内部						
開設年月日	昭和52年4月1日										
利用対象者											
開館時間											
休館日											
設置目的	学校教育法及び新潟市立小学校条例により、心身の発達に応じて、義務教育として行われる普通教育のうち基礎的なものを施すことを目的とし、設置されている。										
①土地情報											
敷地面積	28,671.11		㎡	利用者駐車可能台数	35		台				
標高	4.40		m	駐車場の満車頻度	週に1回以上満車になる						
②建物情報											
建築面積(1階床面積)	3,252.48		㎡	階数	地上3階						
延床面積	6,818.30		㎡	構造	鉄筋コンクリート						
③危機管理・防災情報											
避難所指定	○			防災備蓄用品の有無	-						
津波避難ビル指定	-			自家発電設備の有無	○						
④バリアフリー、環境対応											
出入口の段差	○			オストメイト対応トイレ	×						
障がい者用エレベーター	-			再生可能エネルギー設備	-						
2. 施設維持管理情報											
品質情報	(区分・単位)	平成24年度	前年比%	平成23年度	平成22年度	利用情報	(区分・単位)	平成24年度	前年比%	平成23年度	平成22年度
	バリアフリー対応率(%)	37.5	-	-	-		開館日数(日)	365	-	-	-
職員数(人)	正職員	31	91.2	34	29	児童数(人)	704	101.1	696	684	
	非常勤職員	5	125.0	4	3		学級数(学級)	23	95.8	24	22
	臨時職員	0	0.0	3	1			児童1人当り面積(㎡)	9.7	99.0	9.8
収入(千円)	市の収入計①	0	-	0	51	支出(千円)	指定管理料以外の市の支出計	272,146	89.9	302,594	255,573
						指定管理料	0	-	0	0	
						市の支出計②	272,146	89.9	302,594	255,573	
単年度市負担額(千円)②-①	272,146	89.9	302,594	255,522	減価償却費を含めた単年度市負担額(千円)	295,122	-	-	-		

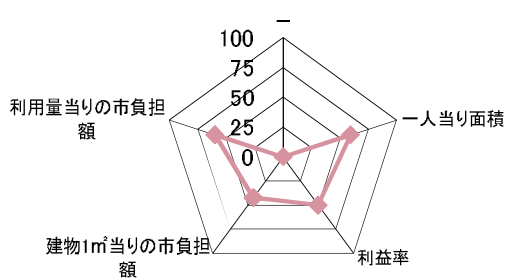
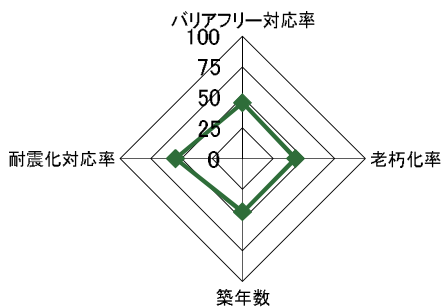
3. 位置情報

交通アクセス	最寄駅	新津駅	近隣類似施設の名称 (半径1,000m以内)	国・県・自治体所有	民間所有
	最寄駅からの所要時間	10分			
	最寄バス停	山谷			
	最寄バス停からの所要時間	10分			

案内図



4. 施設維持管理情報分析



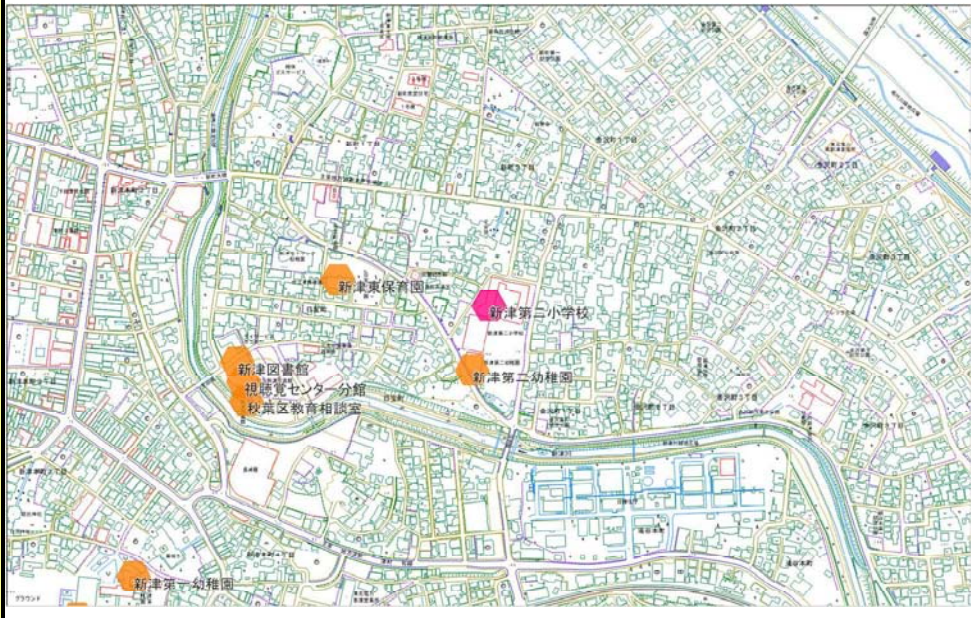
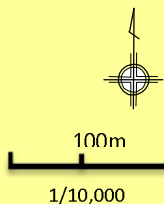
5. 備考

1. 基本情報											
施設名称	新津第二小学校				外観						
事業所用途	学校教育系施設										
所在地	秋葉区新町2丁目 138-1										
事業所名	新津第二小学校										
複合施設の有無	無				内部						
開設年月日	昭和22年4月1日										
利用対象者											
開館時間											
休館日											
設置目的	学校教育法及び新潟市立小学校条例により、心身の発達に応じて、義務教育として行われる普通教育のうち基礎的なものを施すことを目的とし、設置されている。										
①土地情報											
敷地面積	15,011.93	m ²	利用者駐車可能台数	42 台							
標高	6.30	m	駐車場の満車頻度	月に1回以上満車になる							
②建物情報											
建築面積(1階床面積)	3,392.08	m ²	階数	地上3階							
延床面積	7,083.33	m ²	構造	鉄筋コンクリート							
③危機管理・防災情報											
避難所指定	○			防災備蓄用品の有無	—						
津波避難ビル指定	—			自家発電設備の有無	○						
④バリアフリー、環境対応											
出入口の段差	○			オストメイト対応トイレ	×						
障がい者用エレベーター	—			再生可能エネルギー設備	—						
2. 施設維持管理情報											
品質情報	(区分・単位)	平成24年度	前年比%	平成23年度	平成22年度	利用情報	(区分・単位)	平成24年度	前年比%	平成23年度	平成22年度
	バリアフリー対応率(%)	50.0	—	—	—		開館日数(日)	365	—	—	—
職員数(人)	正職員	29	100.0	29	30	児童数(人)	475	97.7	486	514	
	非常勤職員	1	100.0	1	0		学級数(学級)	20	105.3	19	20
	臨時職員	6	120.0	5	5			児童1人当り面積(m ²)	14.9	102.1	14.6
収入(千円)	市の収入計①	0	—	0	131	支出(千円)	指定管理料以外の市の支出計	260,930	97.3	268,307	275,009
							指定管理料	0	—	0	0
							市の支出計②	260,930	97.3	268,307	275,009
単年度市負担額(千円)②-①	260,930	97.3	268,307	274,878	減価償却費を含めた単年度市負担額(千円)	273,019	—	—	—		

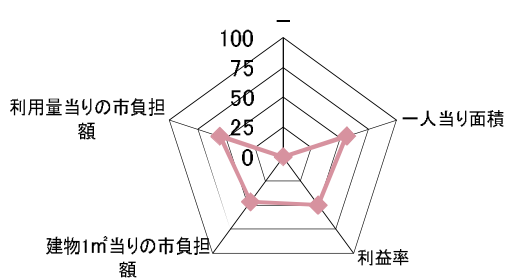
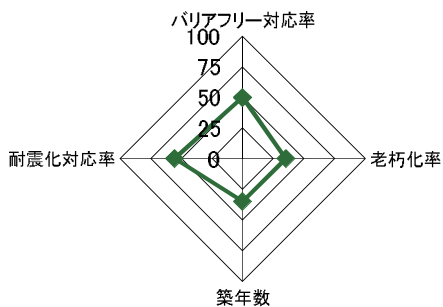
3. 位置情報

交通アクセス	最寄駅	新津駅	近隣類似施設の名称 (半径1,000m以内)	国・県・自治体所有	民間所有
	最寄駅からの所要時間	15分			
	最寄バス停	金沢町停留所			
	最寄バス停からの所要時間	2分			

案内図



4. 施設維持管理情報分析



5. 備考

備考欄は空欄です。

1. 基本情報											
施設名称	満日小学校				外観						
事業所用途	学校教育系施設										
所在地	秋葉区七日町字稲場 625-2										
事業所名	満日小学校										
複合施設の有無	無				内部						
開設年月日	明治6年3月12日										
利用対象者											
開館時間											
休館日											
設置目的	学校教育法及び新潟市立小学校条例により、心身の発達に応じて、義務教育として行われる普通教育のうち基礎的なものを施すことを目的とし、設置されている。										
①土地情報											
敷地面積	12,236.49	m ²	利用者駐車可能台数	30 台							
標高	7.10	m	駐車場の満車頻度	年に1回以上満車になる							
②建物情報											
建築面積(1階床面積)	1,638.63	m ²	階数	地上3階							
延床面積	2,963.37	m ²	構造	鉄筋コンクリート							
③危機管理・防災情報											
避難所指定	○			防災備蓄用品の有無	-						
津波避難ビル指定	-			自家発電設備の有無	○						
④バリアフリー、環境対応											
出入口の段差	○			オストメイト対応トイレ	×						
障がい者用エレベーター	-			再生可能エネルギー設備	-						
2. 施設維持管理情報											
品質情報	(区分・単位)	平成24年度	前年比%	平成23年度	平成22年度	利用情報	(区分・単位)	平成24年度	前年比%	平成23年度	平成22年度
	バリアフリー対応率(%)	50.0	-	-	-		開館日数(日)	365	-	-	-
職員数(人)	正職員	9	90.0	10	10	児童数(人)	59	95.2	62	66	
	非常勤職員	2	100.0	2	2	学級数(学級)	6	100.0	6	6	
	臨時職員	2	200.0	1	1	児童1人当り面積(m ²)	50.2	105.0	47.8	44.9	
収入(千円)	市の収入計①	0	-	0	36	支出(千円)	指定管理料以外の市の支出計	85,884	92.0	93,319	92,768
						指定管理料	0	-	0	0	
						市の支出計②	85,884	92.0	93,319	92,768	
単年度市負担額(千円)②-①	85,884	92.0	93,319	92,732	減価償却費を含めた単年度市負担額(千円)	100,286	-	-	-		

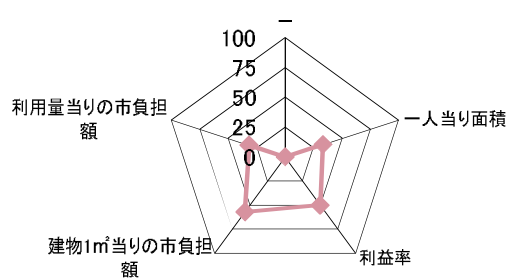
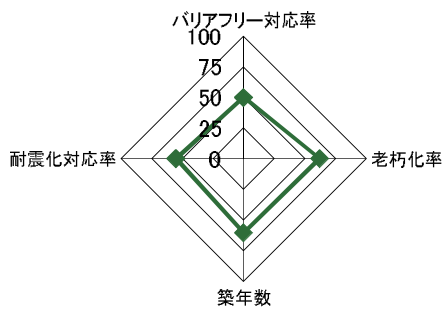
3. 位置情報

交通アクセス	最寄駅		近隣類似施設の名称 (半径1,000m以内)	国・県・自治体所有	民間所有	
	最寄駅からの 所要時間			分		
	最寄バス停	万願寺水門前				
	最寄バス停からの 所要時間			10 分		

案内図

100m
1/10,000

4. 施設維持管理情報分析



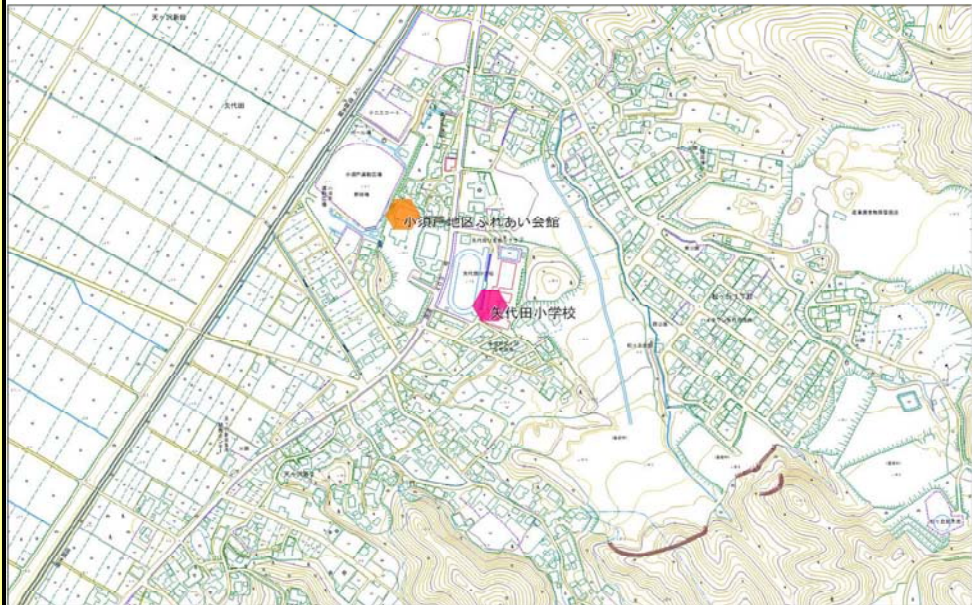
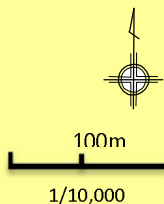
5. 備考

1. 基本情報												
施設名称	矢代田小学校				外観							
事業所用途	学校教育系施設											
所在地	秋葉区矢代田高が沢 5596											
事業所名	矢代田小学校											
複合施設の有無	無				内部							
開設年月日	明治8年5月15日											
利用対象者												
開館時間												
休館日												
設置目的	学校教育法及び新潟市立小学校条例により、心身の発達に応じて、義務教育として行われる普通教育のうち基礎的なものを施すことを目的とし、設置されている。											
①土地情報												
敷地面積	13,852.00		㎡	利用者駐車可能台数	50		台					
標高	11.60		m	駐車場の満車頻度	週に1回以上満車になる							
②建物情報												
建築面積(1階床面積)	1,680.22		㎡	階数	地上4階							
延床面積	4,216.26		㎡	構造	鉄筋コンクリート							
③危機管理・防災情報												
避難所指定	○			防災備蓄用品の有無	-							
津波避難ビル指定	-			自家発電設備の有無	○							
④バリアフリー、環境対応												
出入口の段差	○			オストメイト対応トイレ	-							
障がい者用エレベーター	-			再生可能エネルギー設備	-							
2. 施設維持管理情報												
	(区分・単位)	平成24年度	前年比%	平成23年度	平成22年度		(区分・単位)	平成24年度	前年比%	平成23年度	平成22年度	
品質情報	バリアフリー対応率(%)	28.6	-	-	-	利用情報	開館日数(日)	365	-	-	-	
	老朽化率(%)	77.8	-	-	-		児童数(人)	226	95.0	238	234	
	築年数(年)	33.9	-	-	-		学級数(学級)	9	81.8	11	11	
	耐震化対応率(%)	21.9	-	-	-		児童1人当り面積(㎡)	18.7	105.6	17.7	18	
職員数(人)	正職員	17	94.4	18	18			-				
	非常勤職員	0	-	0	0			-				
	臨時職員	2	100.0	2	2			-				
収入(千円)	市の収入計①		0	-	0	54	支出(千円)	指定管理料以外の市の支出計	149,143	93.8	158,944	159,781
								指定管理料	0	-	0	0
								市の支出計②	149,143	93.8	158,944	159,781
単年度市負担額(千円)②-①		149,143	93.8	158,944	159,727		減価償却費を含めた単年度市負担額(千円)	162,947	-	-	-	

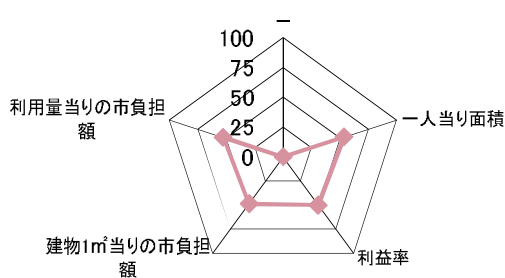
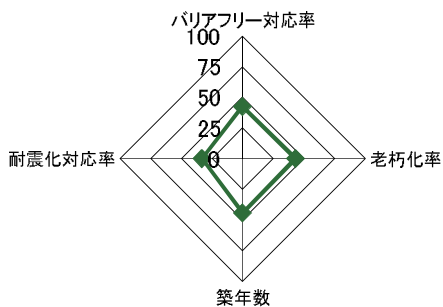
3. 位置情報

交通アクセス	最寄駅	矢代田駅	近隣類似施設の名称 (半径1,000m以内)	国・県・自治体所有	民間所有
	最寄駅からの 所要時間	17 分			
	最寄バス停	天ヶ沢			
	最寄バス停からの 所要時間	分			

案内図



4. 施設維持管理情報分析



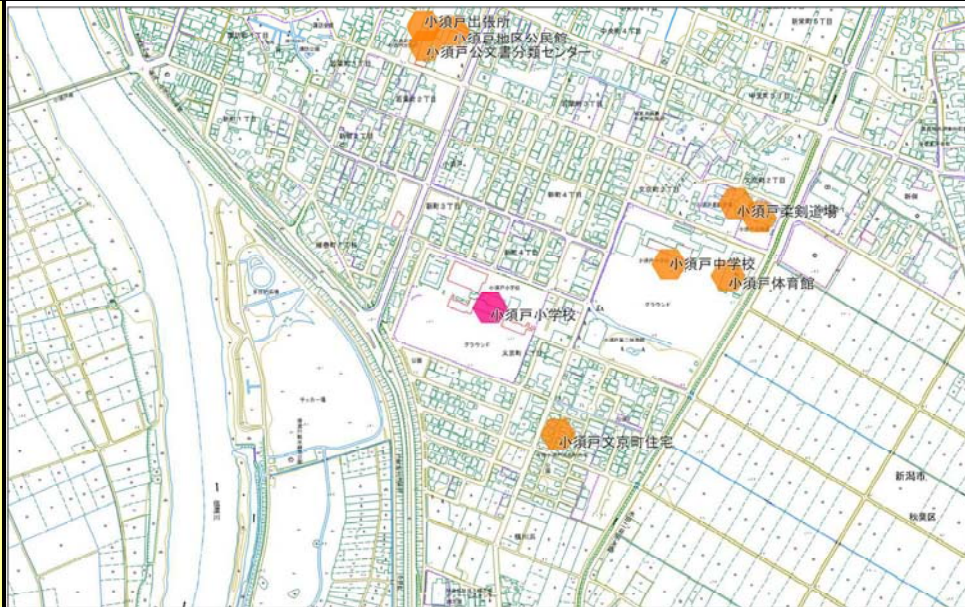
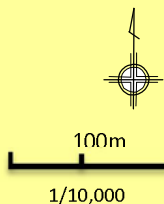
5. 備考

1. 基本情報											
施設名称	小須戸小学校				外観						
事業所用途	学校教育系施設										
所在地	秋葉区横川浜雁巻 541-1										
事業所名	小須戸小学校										
複合施設の有無	無				内部						
開設年月日	昭和61年9月1日										
利用対象者											
開館時間											
休館日											
設置目的	学校教育法及び新潟市立小学校条例により、心身の発達に応じて、義務教育として行われる普通教育のうち基礎的なものを施すことを目的とし、設置されている。										
①土地情報											
敷地面積	26,888.00		m ²	利用者駐車可能台数	32		台				
標高	4.60		m	駐車場の満車頻度	週に1回以上満車になる						
②建物情報											
建築面積(1階床面積)	3,302.74		m ²	階数	地上3階						
延床面積	6,573.61		m ²	構造	鉄筋コンクリート						
③危機管理・防災情報											
避難所指定	○			防災備蓄用品の有無	○						
津波避難ビル指定	-			自家発電設備の有無	○						
④バリアフリー、環境対応											
出入口の段差	○			オストメイト対応トイレ	×						
障がい者用エレベーター	-			再生可能エネルギー設備	-						
2. 施設維持管理情報											
品質情報	(区分・単位)	平成24年度	前年比%	平成23年度	平成22年度	(区分・単位)	平成24年度	前年比%	平成23年度	平成22年度	
	バリアフリー対応率(%)	37.5	-	-	-		開館日数(日)	365	-	-	-
職員数(人)	老朽化率(%)	61.2	-	-	-	利用情報	児童数(人)	269	97.5	276	302
	築年数(年)	26.7	-	-	-		学級数(学級)	14	100.0	14	14
	耐震化対応率(%)	100.0	-	-	-		児童1人当り面積(m ²)	24.4	102.5	23.8	21.8
	正職員	21	95.5	22	22				-		
収入(千円)	非常勤職員	1	50.0	2	2			-			
	臨時職員	2	100.0	2	2			-			
	市の収入計①	0	-	0	18	支出(千円)	指定管理料以外の市の支出計	183,912	93.4	197,007	196,029
単年度市負担額(千円)②-①							指定管理料	0	-	0	0
							市の支出計②	183,912	93.4	197,007	196,029
							減価償却費を含めた単年度市負担額(千円)	219,590	-	-	-

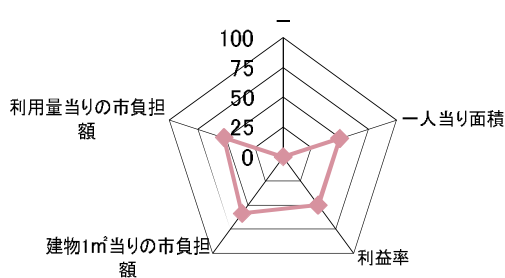
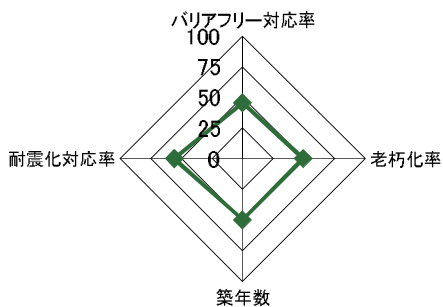
3. 位置情報

交通アクセス	最寄駅	矢代田駅	近隣類似施設の名称 (半径1,000m以内)	国・県・自治体所有	民間所有
	最寄駅からの 所要時間	40分			
	最寄バス停	小須戸中学校前			
	最寄バス停からの 所要時間	5分			

案内図



4. 施設維持管理情報分析



5. 備考

備考欄は空欄です。