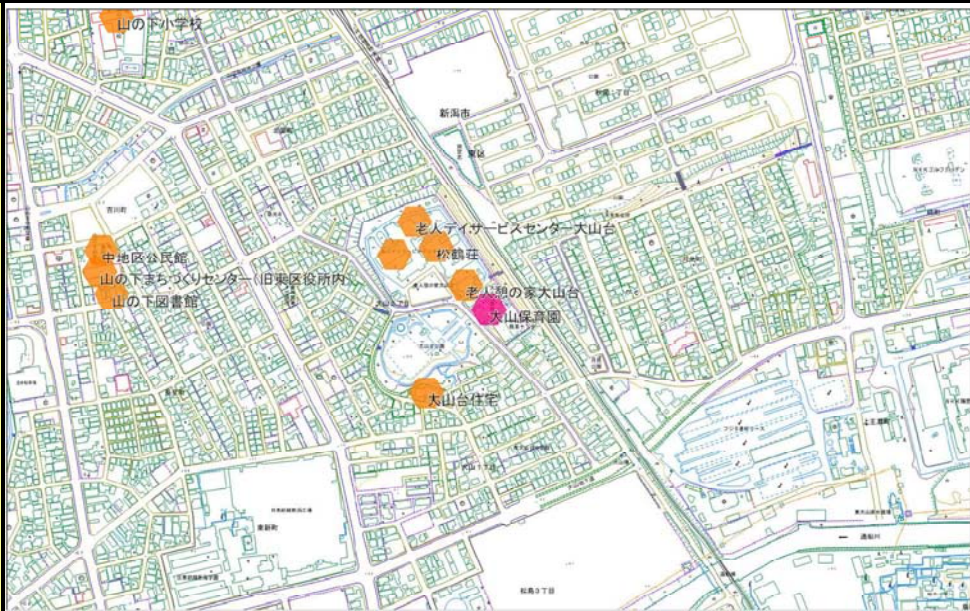
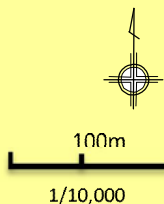


1. 基本情報											
施設名称	大山保育園				外観						
事業所用途	子育て支援施設										
所在地	東区大山2丁目 8-12										
事業所名	大山保育園										
複合施設の有無	無				内部						
開設年月日	昭和27年3月31日										
利用対象者	未就学児										
開館時間	7:30～19:00										
休館日	日曜日 祝日										
設置目的	保育に欠けるその乳児及び幼児を入所させて保育するため。										
①土地情報											
敷地面積	4,323.96		m ²	利用者駐車可能台数	0		台				
標高	12.70		m	駐車場の満車頻度							
②建物情報											
建築面積(1階床面積)	730.34		m ²	階数	地上1階						
延床面積	730.34		m ²	構造	木造						
③危機管理・防災情報											
避難所指定	—			防災備蓄用品の有無	—						
津波避難ビル指定	—			自家発電設備の有無	—						
④バリアフリー、環境対応											
出入口の段差	○			オストメイト対応トイレ	×						
障がい者用エレベーター	—			再生可能エネルギー設備	—						
2. 施設維持管理情報											
品質情報	(区分・単位)	平成24年度	前年比%	平成23年度	平成22年度	利用情報	(区分・単位)	平成24年度	前年比%	平成23年度	平成22年度
	バリアフリー対応率(%)	25.0	—	—	—		開館日数(日)	295	100.3	294	294
職員数(人)	正職員	8	88.9	9	10	市収入(千円)	指定管理料以外の市の支出計	105,533	89.0	118,612	122,676
	非常勤職員	0	—	0	0		指定管理料	0	—	0	0
	臨時職員	14	93.3	15	13		市の支出計②	105,533	89.0	118,612	122,676
収入(千円)	市の収入計①	27,432	97.4	28,167	27,305	減価償却費を含めた単年度市負担額(千円)	78,140	—	—	—	
単年度市負担額(千円)②-①	78,101	86.4	90,445	95,371							

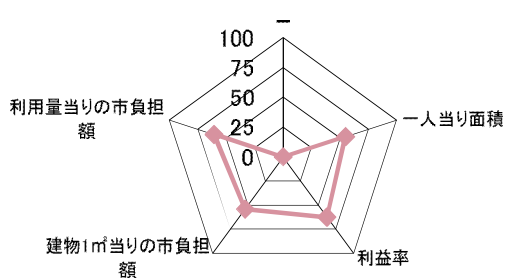
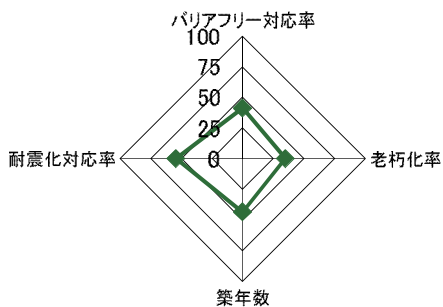
3. 位置情報

交通アクセス	最寄駅		近隣類似施設の名称 (半径1,000m以内)	国・県・自治体所有	民間所有
	最寄駅からの所要時間				
	最寄バス停	大山二丁目			
	最寄バス停からの所要時間	5分			

案内図



4. 施設維持管理情報分析



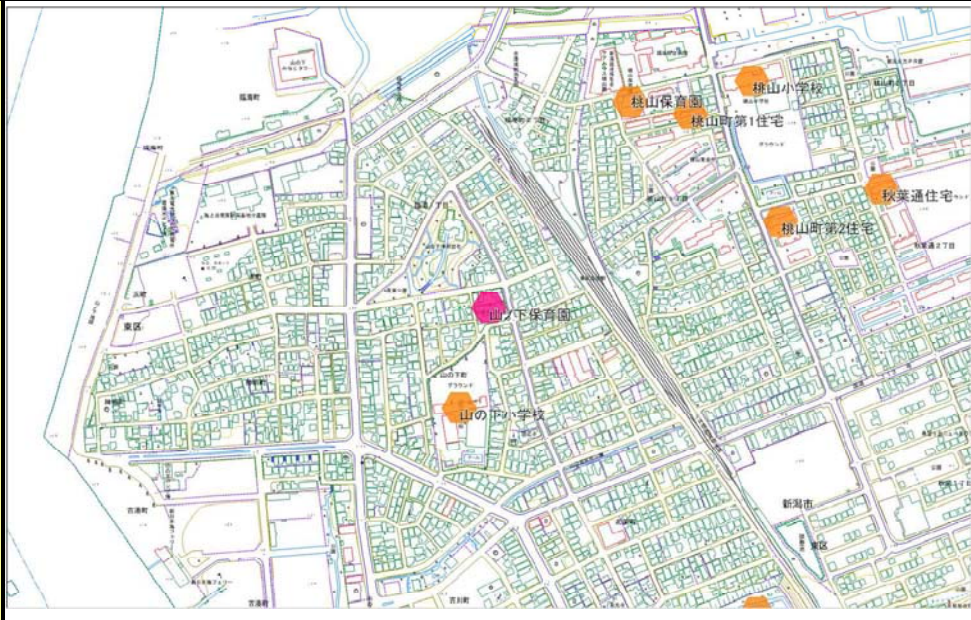
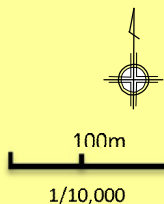
5. 備考

1. 基本情報											
施設名称	山ノ下保育園				外観						
事業所用途	子育て支援施設										
所在地	東区山の下町 21-2										
事業所名	山ノ下保育園										
複合施設の有無	無				内部						
開設年月日	昭和23年1月1日										
利用対象者	未就学児										
開館時間	平日7:30~19:00 土曜日7:30~18:00										
休館日	日曜日 祝日										
設置目的	保育に欠けるその乳児及び幼児を入所させて保育するため。										
①土地情報											
敷地面積	1,463.26 m ²		利用者駐車可能台数	2 台							
標高	1.60 m		駐車場の満車頻度	週に1回以上満車になる							
②建物情報											
建築面積(1階床面積)	520.29 m ²		階数	地上1階							
延床面積	520.29 m ²		構造	木造							
③危機管理・防災情報											
避難所指定	—		防災備蓄用品の有無	—							
津波避難ビル指定	—		自家発電設備の有無	—							
④バリアフリー、環境対応											
出入口の段差	○		オストメイト対応トイレ	×							
障がい者用エレベーター	—		再生可能エネルギー設備	—							
2. 施設維持管理情報											
品質情報	(区分・単位)	平成24年度	前年比%	平成23年度	平成22年度	利用情報	(区分・単位)	平成24年度	前年比%	平成23年度	平成22年度
	バリアフリー対応率(%)	25.0	—	—	—		開館日数(日)	295	100.3	294	294
職員数(人)	老朽化率(%)	97.2	—	—	—	園児数(人)	68	103.0	66	68	
	正職員	7	116.7	6	8	園児1人当り面積(m ²)	7.7	97.5	7.9	7.7	
	非常勤職員	0	—	0	1			—			
	臨時職員	7	87.5	8	6			—			
収入(千円)	市の収入計①	15,970	96.5	16,542	17,022	支出(千円)	指定管理料以外の市の支出計	78,583	107.1	73,353	88,412
							指定管理料	0	—	0	0
							市の支出計②	78,583	107.1	73,353	88,412
単年度市負担額(千円)②-①	62,613	110.2	56,811	71,390	減価償却費を含めた単年度市負担額(千円)	62,719	—	—	—	—	

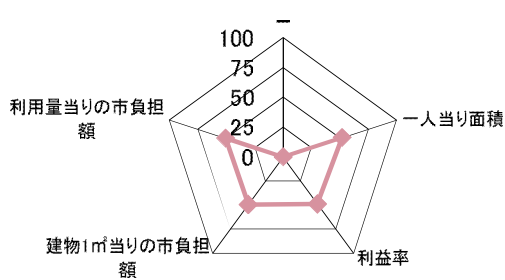
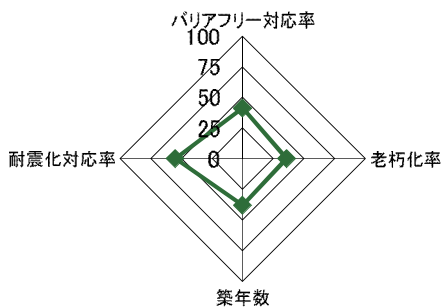
3. 位置情報

交通アクセス	最寄駅		近隣類似施設の名称 (半径1,000m以内)	国・県・自治体所有	民間所有
	最寄駅からの所要時間				
	最寄バス停	北葉町			
	最寄バス停からの所要時間	5分			

案内図



4. 施設維持管理情報分析



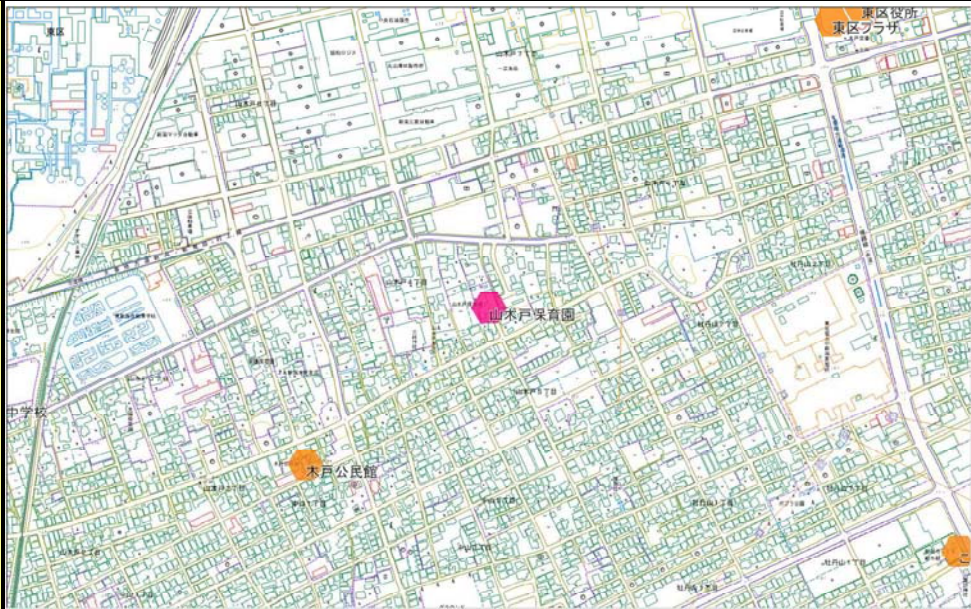
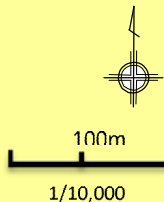
5. 備考

1. 基本情報												
施設名称	山木戸保育園				外観							
事業所用途	子育て支援施設											
所在地	東区山木戸4丁目 434-1											
事業所名	山木戸保育園											
複合施設の有無	無				内部							
開設年月日	昭和23年1月1日											
利用対象者	未就学児											
開館時間	平日7:30~19:00 土曜日7:30~18:00											
休館日	日曜日 祝日											
設置目的	保育に欠けるその乳児及び幼児を入所させて保育するため。											
①土地情報												
敷地面積	1,834.27 m ²		利用者駐車可能台数	5 台								
標高	1.10 m		駐車場の満車頻度	週に1回以上満車になる								
②建物情報												
建築面積(1階床面積)	554.34 m ²		階数	地上2階								
延床面積	794.06 m ²		構造	鉄筋コンクリート								
③危機管理・防災情報												
避難所指定	-			防災備蓄用品の有無	-							
津波避難ビル指定	-			自家発電設備の有無	-							
④バリアフリー、環境対応												
出入口の段差	○			オストメイト対応トイレ	×							
障がい者用エレベーター	-			再生可能エネルギー設備	-							
2. 施設維持管理情報												
品質情報	(区分・単位)	平成24年度	前年比%	平成23年度	平成22年度	利用情報	(区分・単位)	平成24年度	前年比%	平成23年度	平成22年度	
	バリアフリー対応率(%)	37.5	-	-	-		開館日数(日)	295	100.3	294	294	
	老朽化率(%)	64.0	-	-	-	園児数(人)	111	106.7	104	106		
	築年数(年)	33.0	-	-	-	園児1人当り面積(m ²)	7.2	94.7	7.6	7.5		
	耐震化対応率(%)	98.6	-	-	-			-				
職員数(人)	正職員	9	112.5	8	8			-				
	非常勤職員	0	-	0	0			-				
	臨時職員	11	110.0	10	10			-				
収入(千円)	市の収入計①					支出(千円)	指定管理料以外の市の支出計	109,284	109.1	100,206	100,281	
			24,628	98.4	25,036		22,763	指定管理料	0	-	0	0
								市の支出計②	109,284	109.1	100,206	100,281
単年度市負担額(千円)②-①		84,656	112.6	75,170	77,518	減価償却費を含めた単年度市負担額(千円)		88,216	-	-	-	

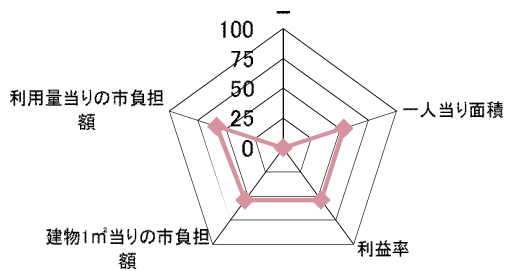
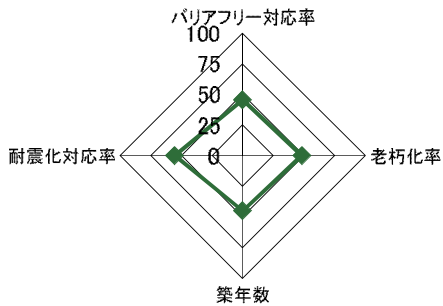
3. 位置情報

交通アクセス	最寄駅		近隣類似施設の名称 (半径1,000m以内)	国・県・自治体所有	民間所有
	最寄駅からの所要時間				瑞穂保育園
	最寄バス停	山木戸5丁目			
	最寄バス停からの所要時間	3分			

案内図



4. 施設維持管理情報分析



5. 備考

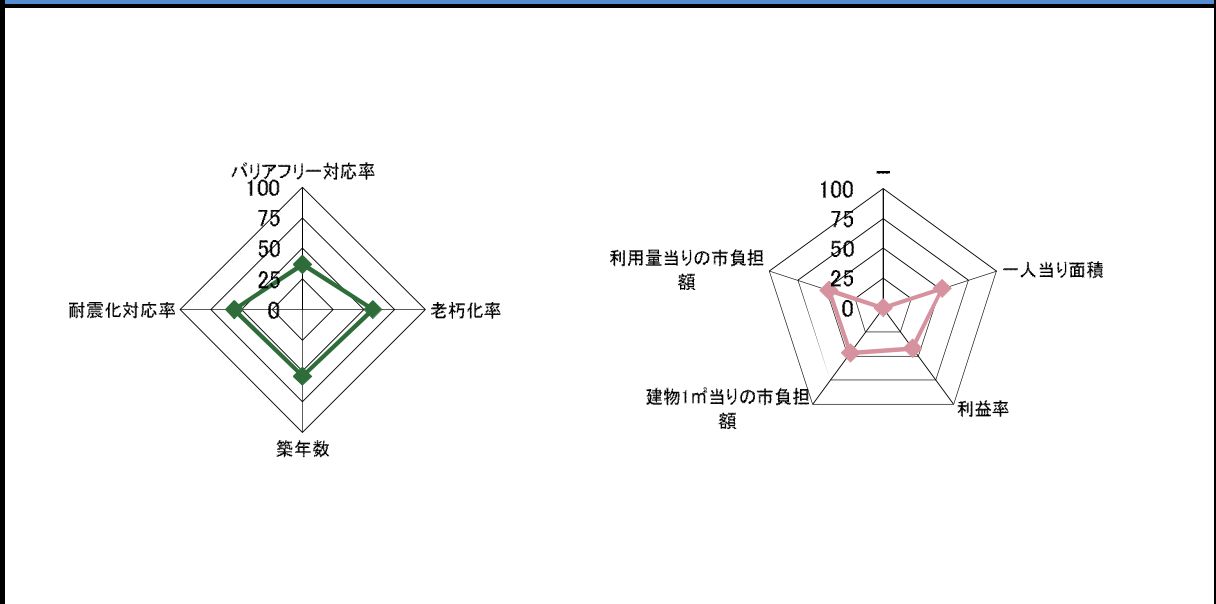
1. 基本情報											
施設名称	桃山保育園				外観						
事業所用途	子育て支援施設										
所在地	東区桃山町1丁目 110-4										
事業所名	桃山保育園										
複合施設の有無	無				内部						
開設年月日	昭和23年1月1日										
利用対象者	未就学児										
開館時間	平日7:30~18:30 土曜日7:30~18:00										
休館日	日曜日 祝日										
設置目的	保育に欠けるその乳児及び幼児を入所させて保育するため。										
①土地情報											
敷地面積	1,174.67 m ²		利用者駐車可能台数	6 台							
標高	0.20 m		駐車場の満車頻度	週に1回以上満車になる							
②建物情報											
建築面積(1階床面積)	419.54 m ²		階数	地上2階							
延床面積	656.65 m ²		構造	鉄筋コンクリート							
③危機管理・防災情報											
避難所指定	—			防災備蓄用品の有無	—						
津波避難ビル指定	—			自家発電設備の有無	—						
④バリアフリー、環境対応											
出入口の段差	×			オストメイト対応トイレ	×						
障がい者用エレベーター	—			再生可能エネルギー設備	—						
2. 施設維持管理情報											
品質情報	(区分・単位)	平成24年度	前年比%	平成23年度	平成22年度	利用情報	(区分・単位)	平成24年度	前年比%	平成23年度	平成22年度
	バリアフリー対応率(%)	12.5	—	—	—		開館日数(日)	295	100.3	294	294
職員数(人)	老朽化率(%)	40.0	—	—	—	園児数(人)	86	101.2	85	83	
	正職員	9	112.5	8	10	園児1人当り面積(m ²)	7.6	98.7	7.7	7.9	
	非常勤職員	1	—	0	0			—			
	臨時職員	8	88.9	9	8			—			
収入(千円)	市の収入計①	17,860	104.6	17,079	18,086	支出(千円)	指定管理料以外の市の支出計	102,556	107.2	95,670	109,167
							指定管理料	0	—	0	0
							市の支出計②	102,556	107.2	95,670	109,167
単年度市負担額(千円)②-①	84,696	107.8	78,591	91,081	減価償却費を含めた単年度市負担額(千円)	87,591	—	—	—	—	

3. 位置情報

交通アクセス	最寄駅		近隣類似施設の名称 (半径1,000m以内)	国・県・自治体所有	民間所有
	最寄駅からの所要時間				
	最寄バス停	臨港病院前			
	最寄バス停からの所要時間	5分			

案内図

4. 施設維持管理情報分析



5. 備考

1. 基本情報												
施設名称	石山保育園				外観							
事業所用途	子育て支援施設											
所在地	東区石山団地 666-160											
事業所名	石山保育園											
複合施設の有無	無				内部							
開設年月日	昭和41年4月30日											
利用対象者	未就学児											
開館時間	平日7:30~19:00 土曜日7:30~17:00											
休館日	日曜日 祝日											
設置目的	保育に欠けるその乳児及び幼児を入所させて保育するため。											
①土地情報												
敷地面積	2,549.42	m ²	利用者駐車可能台数	3 台								
標高	0.90	m	駐車場の満車頻度	週に1回以上満車になる								
②建物情報												
建築面積(1階床面積)	464.97	m ²	階数	地上1階								
延床面積	464.97	m ²	構造	木造								
③危機管理・防災情報												
避難所指定	—			防災備蓄用品の有無	—							
津波避難ビル指定	—			自家発電設備の有無	—							
④バリアフリー、環境対応												
出入口の段差	×			オストメイト対応トイレ	×							
障がい者用エレベーター	—			再生可能エネルギー設備	—							
2. 施設維持管理情報												
品質情報	(区分・単位)	平成24年度	前年比%	平成23年度	平成22年度	利用情報	(区分・単位)	平成24年度	前年比%	平成23年度	平成22年度	
	バリアフリー対応率(%)	16.7	—	—	—		開館日数(日)	295	100.3	294	294	
	老朽化率(%)	100.0	—	—	—	園児数(人)	81	91.0	89	86		
	築年数(年)	45.7	—	—	—	園児1人当り面積(m ²)	5.7	109.6	5.2	5.4		
	耐震化対応率(%)	0.9	—	—	—			—				
職員数(人)	正職員	8	100.0	8	8			—				
	非常勤職員	0	—	0	0			—				
	臨時職員	7	87.5	8	7			—				
収入(千円)	市の収入計①					支出(千円)	指定管理料以外の市の支出計	87,882	95.3	92,241	89,541	
			15,114	79.0	19,123		16,919	指定管理料	0	—	0	0
								市の支出計②	87,882	95.3	92,241	89,541
単年度市負担額(千円)②-①	72,768	99.5	73,118	72,622	減価償却費を含めた単年度市負担額(千円)	72,768	—	—	—			

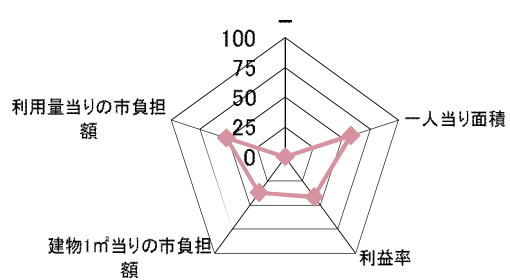
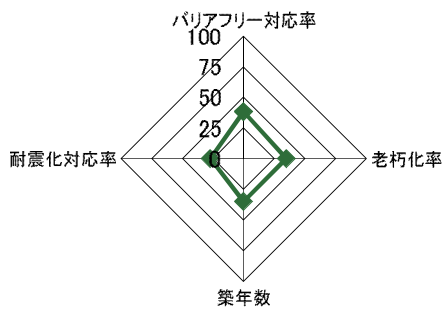
3. 位置情報

交通アクセス	最寄駅	東新潟駅	近隣類似施設の名称 (半径1,000m以内)	国・県・自治体所有	
	最寄駅からの所要時間	7分		民間所有	ゆたか保育園
	最寄バス停	石山団地			
	最寄バス停からの所要時間	2分			

案内図

100m
1/10,000

4. 施設維持管理情報分析



5. 備考

1. 基本情報											
施設名称	大形保育園				外観						
事業所用途	子育て支援施設										
所在地	東区海老ヶ瀬字新堀北 588										
事業所名	大形保育園										
複合施設の有無	無				内部						
開設年月日	昭和41年4月30日										
利用対象者	未就学児										
開館時間	7:30～19:00										
休館日	日曜日 祝日										
設置目的	保育に欠けるその乳児及び幼児を入所させて保育するため。										
①土地情報											
敷地面積	1,602.00		m ²	利用者駐車可能台数	8		台				
標高	0.90		m	駐車場の満車頻度	週に1回以上満車になる						
②建物情報											
建築面積(1階床面積)	438.97		m ²	階数	地上2階						
延床面積	855.64		m ²	構造	鉄筋コンクリート						
③危機管理・防災情報											
避難所指定	—			防災備蓄用品の有無	—						
津波避難ビル指定	—			自家発電設備の有無	—						
④バリアフリー、環境対応											
出入口の段差	×			オストメイト対応トイレ	×						
障がい者用エレベーター	—			再生可能エネルギー設備	—						
2. 施設維持管理情報											
品質情報	(区分・単位)	平成24年度	前年比%	平成23年度	平成22年度	利用情報	(区分・単位)	平成24年度	前年比%	平成23年度	平成22年度
	バリアフリー対応率(%)	0.0	—	—	—		開館日数(日)	295	100.3	294	294
職員数(人)	老朽化率(%)	22.0	—	—	—	園児数(人)	111	100.0	111	112	
	正職員	10	111.1	9	9	園児1人当り面積(m ²)	7.7	100.0	7.7	7.6	
	非常勤職員	0	—	0	0			—			
収入(千円)	耐震化対応率(%)	100.0	—	—	—			—			
	臨時職員	12	92.3	13	13	支出(千円)					
	市の収入計①	29,950	95.2	31,474	28,475	指定管理料以外の市の支出計	119,813	103.6	115,608	115,426	
単年度市負担額(千円)②-①						指定管理料	0	—	0	0	
		89,863	106.8	84,134	86,951	市の支出計②	119,813	103.6	115,608	115,426	
						減価償却費を含めた単年度市負担額(千円)	95,383	—	—	—	

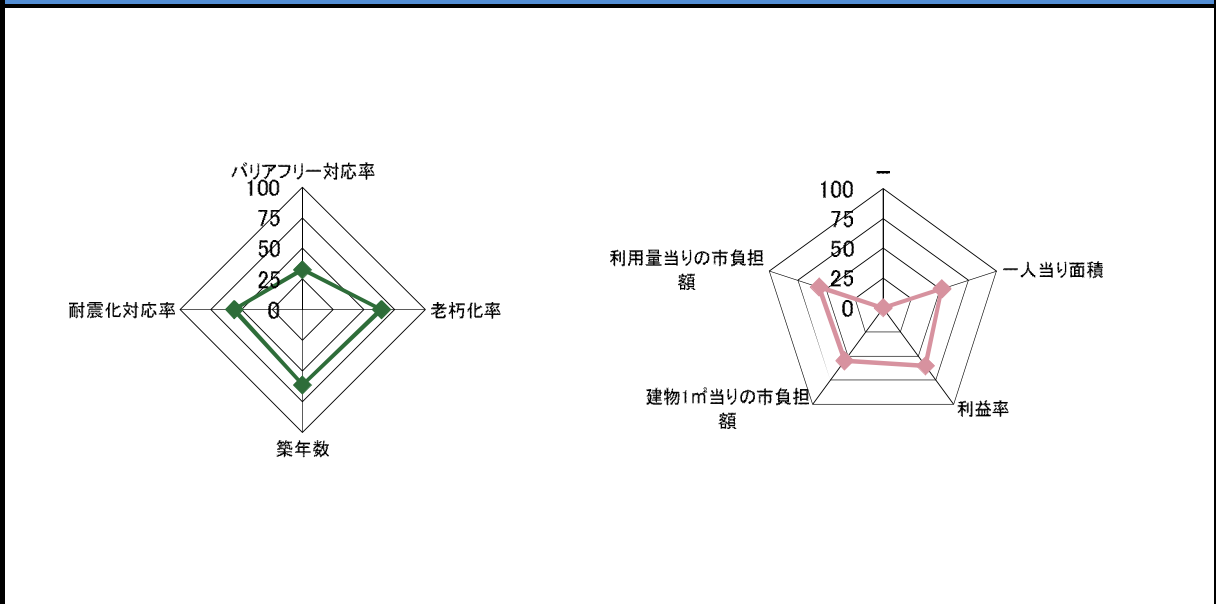
3. 位置情報

交通アクセス	最寄駅	大形駅	近隣類似施設の名称 (半径1,000m以内)	国・県・自治体所有	民間所有
	最寄駅からの所要時間	20分			
	最寄バス停	大形保育園前			
	最寄バス停からの所要時間	3分			

案内図

100m
1/10,000

4. 施設維持管理情報分析



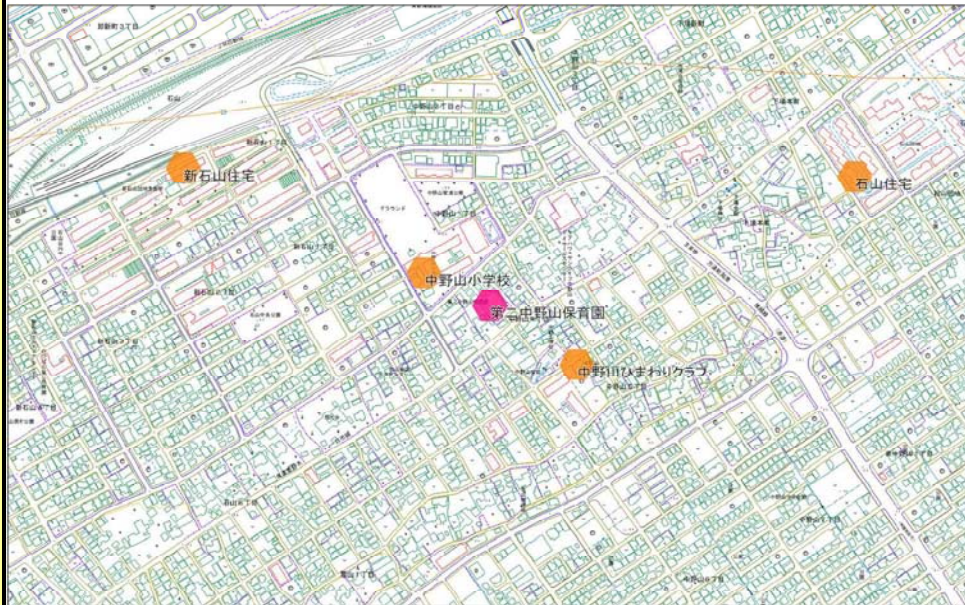
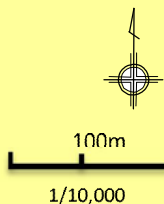
5. 備考

1. 基本情報										
施設名称	第二中野山保育園				外観					
事業所用途	子育て支援施設									
所在地	東区中野山4丁目 173-1									
事業所名	第二中野山保育園									
複合施設の有無	無				内部					
開設年月日	昭和47年4月1日									
利用対象者	未就学児									
開館時間	平日7:30~18:30 土曜日7:30~18:00									
休館日	日曜日 祝日									
設置目的	保育に欠けるその乳児及び幼児を入所させて保育するため。									
①土地情報										
敷地面積	1,367.24		m ²	利用者駐車可能台数	3		台			
標高	1.40		m	駐車場の満車頻度	週に1回以上満車になる					
②建物情報										
建築面積(1階床面積)	458.34		m ²	階数	地上1階					
延床面積	458.34		m ²	構造	木造					
③危機管理・防災情報										
避難所指定	—			防災備蓄用品の有無	—					
津波避難ビル指定	—			自家発電設備の有無	—					
④バリアフリー、環境対応										
出入口の段差	×			オストメイト対応トイレ	×					
障がい者用エレベーター	—			再生可能エネルギー設備	—					
2. 施設維持管理情報										
品質情報	(区分・単位)	平成24年度	前年比%	平成23年度	平成22年度	(区分・単位)	平成24年度	前年比%	平成23年度	平成22年度
	バリアフリー対応率(%)	14.3	—	—	—	開館日数(日)	295	100.3	294	294
	老朽化率(%)	100.0	—	—	—	園児数(人)	67	109.8	61	68
	築年数(年)	39.6	—	—	—	園児1人当り面積(m ²)	6.8	90.7	7.5	6.7
職員数(人)	耐震化対応率(%)	0.4	—	—	—			—		
	正職員	8	100.0	8	8			—		
	非常勤職員	0	—	0	0			—		
収入(千円)	臨時職員	7	116.7	6	6			—		
	市の収入計①	支出(千円)				指定管理料以外の市の支出計	87,350	101.2	86,286	86,892
		指定管理料	0	—	0	0			—	
市の支出計②		87,350	101.2	86,286	86,892			—		
単年度市負担額(千円)②-①	70,191	95.2	73,726	74,298	減価償却費を含めた単年度市負担額(千円)	70,191	—	—	—	

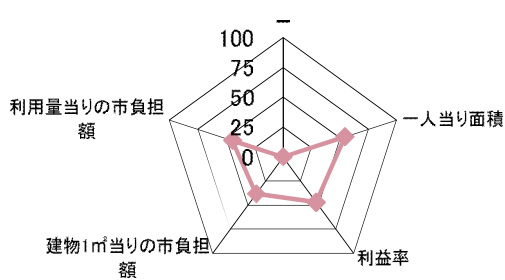
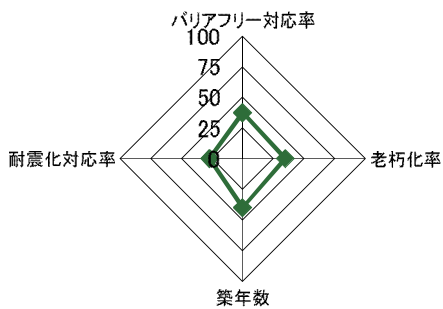
3. 位置情報

交通アクセス	最寄駅	越後石山駅	近隣類似施設の名称 (半径1,000m以内)	国・県・自治体所有	民間所有
	最寄駅からの所要時間	15分			
	最寄バス停	中野山四丁目			
	最寄バス停からの所要時間	2分			

案内図



4. 施設維持管理情報分析



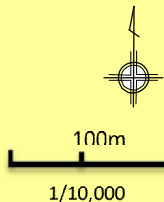
5. 備考

1. 基本情報												
施設名称	東中野山保育園				外観							
事業所用途	子育て支援施設											
所在地	東区東中野山6丁目 139-10											
事業所名	東中野山保育園											
複合施設の有無	無				内部							
開設年月日	昭和53年4月1日											
利用対象者	未就学児											
開館時間	平日7:30~19:00 土曜日7:30~18:00											
休館日	日曜日 祝日											
設置目的	保育に欠けるその乳児及び幼児を入所させて保育するため。											
①土地情報												
敷地面積	2,033.79 m ²		利用者駐車可能台数	12 台								
標高	0.40 m		駐車場の満車頻度	週に1回以上満車になる								
②建物情報												
建築面積(1階床面積)	698.50 m ²		階数	地上1階								
延床面積	698.50 m ²		構造	木造								
③危機管理・防災情報												
避難所指定	-			防災備蓄用品の有無	-							
津波避難ビル指定	-			自家発電設備の有無	-							
④バリアフリー、環境対応												
出入口の段差	○			オストメイト対応トイレ	-							
障がい者用エレベーター	-			再生可能エネルギー設備	-							
2. 施設維持管理情報												
品質情報	(区分・単位)	平成24年度	前年比%	平成23年度	平成22年度	利用情報	(区分・単位)	平成24年度	前年比%	平成23年度	平成22年度	
	バリアフリー対応率(%)	40.0	-	-	-		開館日数(日)	295	100.3	294	294	
	老朽化率(%)	100.0	-	-	-	園児数(人)	110	107.8	102	107		
	築年数(年)	35.0	-	-	-	園児1人当り面積(m ²)	6.4	94.1	6.8	6.5		
	耐震化対応率(%)	100.0	-	-	-			-				
職員数(人)	正職員	9	100.0	9	10			-				
	非常勤職員	0	-	0	0			-				
	臨時職員	10	83.3	12	12			-				
収入(千円)	市の収入計①					支出(千円)	指定管理料以外の市の支出計	106,642	95.8	111,335	119,975	
			25,526	110.9	23,022		23,270	指定管理料	0	-	0	0
								市の支出計②	106,642	95.8	111,335	119,975
	単年度市負担額(千円)②-①	81,116	91.9	88,313	96,705		減価償却費を含めた単年度市負担額(千円)	81,116	-	-	-	

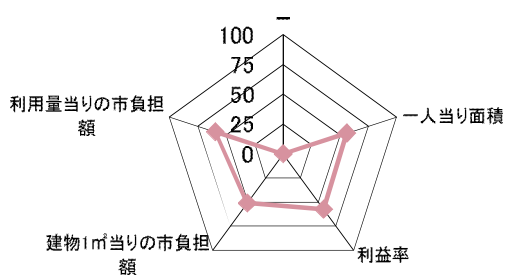
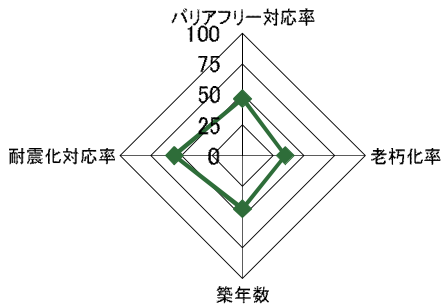
3. 位置情報

交通アクセス	最寄駅	東新潟駅	近隣類似施設の名称 (半径1,000m以内)	国・県・自治体所有	民間所有
	最寄駅からの所要時間	15分			ゆたか保育園
	最寄バス停	猿が馬場一丁目			
	最寄バス停からの所要時間	3分			

案内図



4. 施設維持管理情報分析



5. 備考

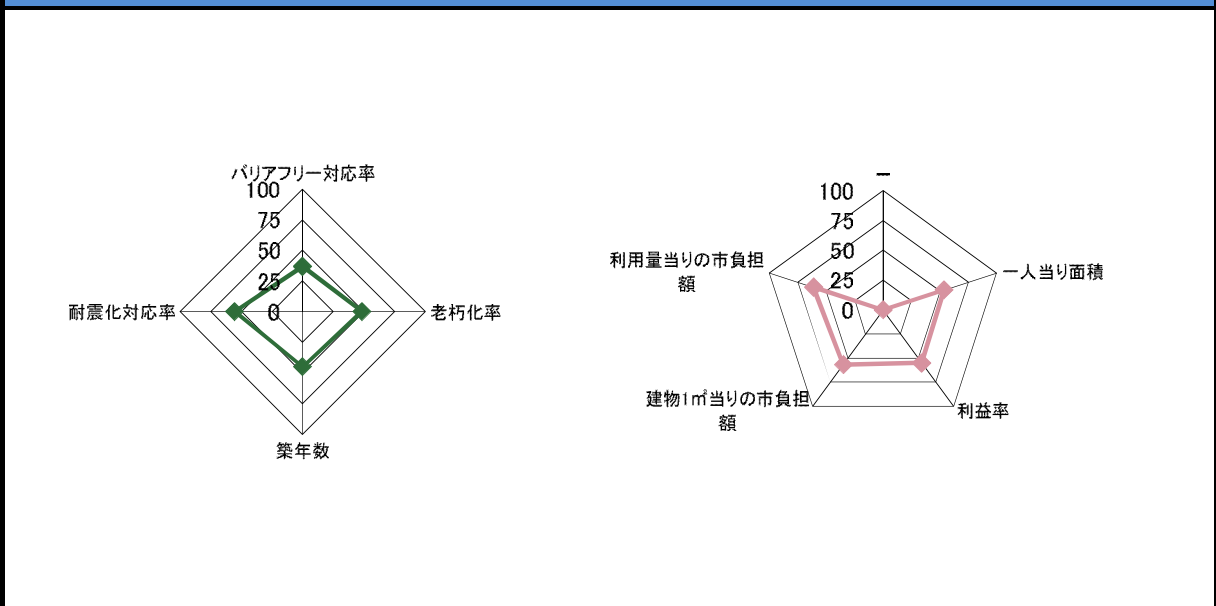
1. 基本情報											
施設名称	中山保育園				外観						
事業所用途	子育て支援施設										
所在地	東区中山4丁目 541-12										
事業所名	中山保育園										
複合施設の有無	無				内部						
開設年月日	昭和55年4月1日										
利用対象者	未就学児										
開館時間	平日7:30~18:30 土曜日7:30~18:00										
休館日	日曜日 祝日										
設置目的	保育に欠けるその乳児及び幼児を入所させて保育するため。										
①土地情報											
敷地面積	1,789.57 m ²		利用者駐車可能台数	6 台							
標高	1.40 m		駐車場の満車頻度	週に1回以上満車になる							
②建物情報											
建築面積(1階床面積)	842.94 m ²		階数	地上1階							
延床面積	842.94 m ²		構造	鉄筋コンクリート							
③危機管理・防災情報											
避難所指定	—			防災備蓄用品の有無	—						
津波避難ビル指定	—			自家発電設備の有無	—						
④バリアフリー、環境対応											
出入口の段差	×			オストメイト対応トイレ	×						
障がい者用エレベーター	—			再生可能エネルギー設備	—						
2. 施設維持管理情報											
品質情報	(区分・単位)	平成24年度	前年比%	平成23年度	平成22年度	利用情報	(区分・単位)	平成24年度	前年比%	平成23年度	平成22年度
	バリアフリー対応率(%)	12.5	—	—	—		開館日数(日)	295	100.3	294	294
職員数(人)	老朽化率(%)	64.1	—	—	—	園児数(人)	118	101.7	116	105	
	築年数(年)	33.0	—	—	—	園児1人当り面積(m ²)	7.1	97.3	7.3	8	
	耐震化対応率(%)	98.8	—	—	—			—			
	正職員	9	90.0	10	9			—			
収入(千円)	非常勤職員	0	—	0	0			—			
	臨時職員	10	76.9	13	11			—			
	市の収入計①	24,799	105.0	23,625	23,460	支出(千円)	指定管理料以外の市の支出計	108,333	87.8	123,329	110,841
単年度市負担額(千円)②-①							指定管理料	0	—	0	0
		83,534	83.8	99,704	87,381		市の支出計②	108,333	87.8	123,329	110,841
							減価償却費を含めた単年度市負担額(千円)	87,713	—	—	—

3. 位置情報

交通アクセス	最寄駅		近隣類似施設の名称 (半径1,000m以内)	国・県・自治体所有	民間所有	
	最寄駅からの所要時間			分		いろは保育園
	最寄バス停	竹尾・木戸病院・御金館線…市営住宅前		牡丹山線…山木戸5丁目		
	最寄バス停からの所要時間		5分			

案内図

4. 施設維持管理情報分析



5. 備考

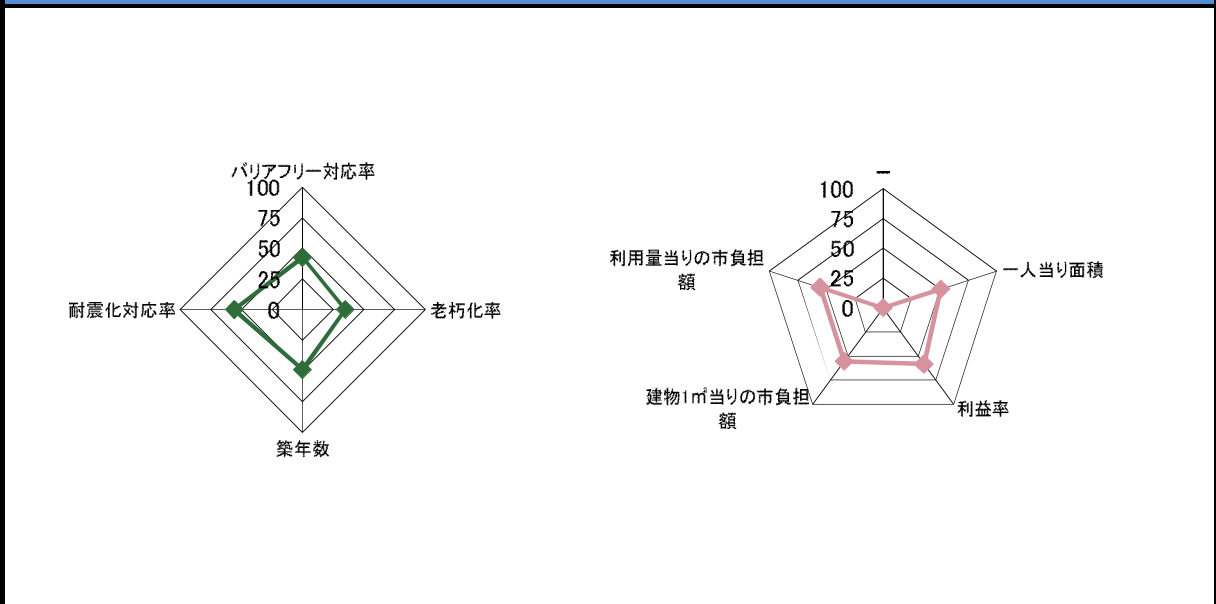
1. 基本情報												
施設名称	中野山保育園				外観							
事業所用途	子育て支援施設											
所在地	東区中野山字大堀外 822											
事業所名	中野山保育園											
複合施設の有無	無				内部							
開設年月日	昭和31年5月24日											
利用対象者	未就学児											
開館時間	平日7:30~18:30 土曜日7:30~18:00											
休館日	日曜日 祝日											
設置目的	保育に欠けるその乳児及び幼児を入所させて保育するため。											
①土地情報												
敷地面積	2,757.54 m ²		利用者駐車可能台数	0 台								
標高	0.70 m		駐車場の満車頻度									
②建物情報												
建築面積(1階床面積)	590.43 m ²		階数	地上1階								
延床面積	590.43 m ²		構造	木造								
③危機管理・防災情報												
避難所指定	—		防災備蓄用品の有無	—								
津波避難ビル指定	—		自家発電設備の有無	—								
④バリアフリー、環境対応												
出入口の段差	○		オストメイト対応トイレ	×								
障がい者用エレベーター	—		再生可能エネルギー設備	—								
2. 施設維持管理情報												
品質情報	(区分・単位)	平成24年度	前年比%	平成23年度	平成22年度	利用情報	(区分・単位)	平成24年度	前年比%	平成23年度	平成22年度	
	バリアフリー対応率(%)	28.6	—	—	—		開館日数(日)	295	100.3	294	294	
品質情報	老朽化率(%)	100.0	—	—	—	園児数(人)	74	97.4	76	77		
	築年数(年)	28.0	—	—	—	園児1人当り面積(m ²)	8	102.6	7.8	7.7		
	耐震化対応率(%)	100.0	—	—	—			—				
	職員数(人)							—				
職員数(人)	正職員	7	87.5	8	8			—				
	非常勤職員	0	—	0	0			—				
	臨時職員	7	100.0	7	8			—				
収入(千円)	市の収入計①					支出(千円)	指定管理料以外の市の支出計	80,625	89.1	90,475	92,394	
			19,546	95.2	20,540		19,304	指定管理料	0	—	0	0
								市の支出計②	80,625	89.1	90,475	92,394
単年度市負担額(千円)②-①	61,079	87.3	69,935	73,090	減価償却費を含めた単年度市負担額(千円)	61,079	—	—	—			

3. 位置情報

交通アクセス	最寄駅	越後石山駅	近隣類似施設の名称 (半径1,000m以内)	国・県・自治体所有	民間所有
	最寄駅からの所要時間	20分			
	最寄バス停	中野山5丁目			
	最寄バス停からの所要時間	8分			

案内図

4. 施設維持管理情報分析



5. 備考